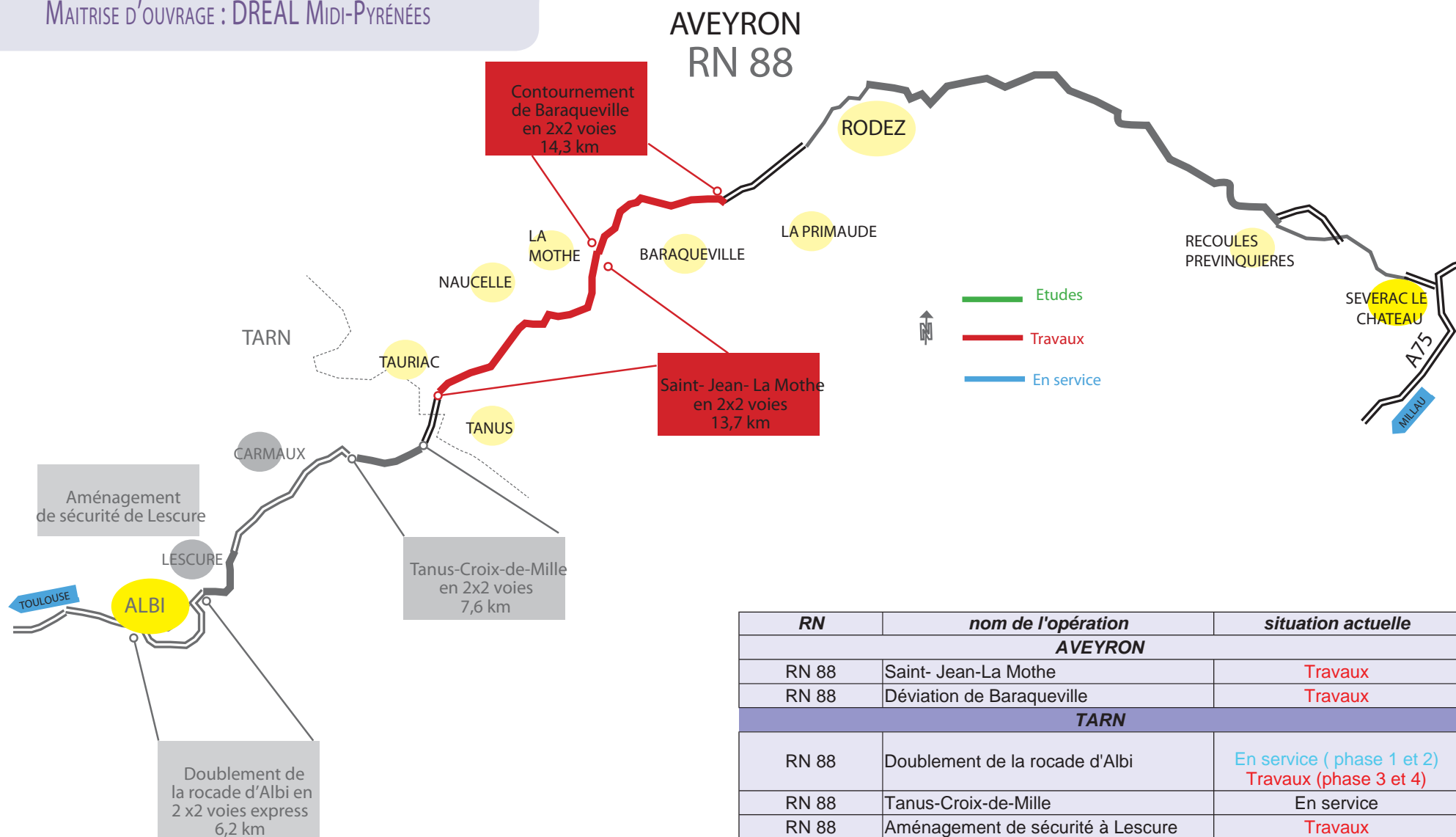


OPÉRATIONS DU PDMI DANS LE DÉPARTEMENT DE L'AVEYRON
RN 88

AXE ALBI SÉVERAC LE CHÂTEAU : 2 OPÉRATIONS

MAITRISE D'OUVRAGE : DREAL MIDI-PYRÉNÉES

Août 2014



RN	nom de l'opération	situation actuelle
AVEYRON		
RN 88	Saint- Jean-La Mothe	Travaux
RN 88	Déviation de Baraqueville	Travaux
TARN		
RN 88	Doublement de la rocade d'Albi	En service (phase 1 et 2) Travaux (phase 3 et 4)
RN 88	Tanus-Croix-de-Mille	En service
RN 88	Aménagement de sécurité à Lescure	Travaux
RN112	Déviation longue de Saint-Alby	Etudes

Description de l'opération

L'aménagement de la section entre La Baraque Saint-Jean et La Mothe consiste à créer une 2x2 voies en tracé neuf d'une longueur de 13,7 km. Deux échangeurs dénivelés permettront de desservir La Baraque Saint-Jean et Naucelle.

Les communes concernées par ce tracé sont Naucelle, Tauriac, Quins et Camjac dans le département de l'Aveyron.

Historique de l'opération

L'avant-projet sommaire d'itinéraire (APSI) a été approuvé par décision ministérielle du 13 juillet 1995, et modifié par décision ministérielle du 15 février 1996 et du 17 février 2006.

La déclaration d'utilité publique a été prise par décret en Conseil d'Etat du 27 novembre 1997 et prorogée jusqu'au 23 novembre 2012 par décret en Conseil d'Etat du 15 novembre 2007.

L'arrêté au titre de la loi sur l'eau a été signé le 6 avril 2010.

Situation actuelle

La maîtrise des terrains a été réalisée grâce à un aménagement foncier qui a permis de minimiser l'impact de la création de la route sur les exploitations agricoles.

Les travaux sont en cours.

Perspectives d'avancement

Entre St Jean et Naucelle, les travaux d'ouvrages d'art sont terminés, et ceux de section courante sont en cours.

Entre Naucelle et La Mothe, les travaux de terrassement et d'ouvrages d'art sont en cours.

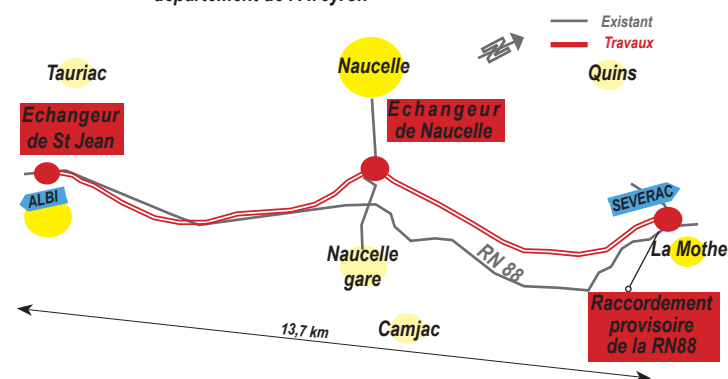
La mise en service est envisagée début 2015.

Enjeux environnementaux

La présence d'espèces protégées (présence de l'écrevisse à pattes blanches dans le cours d'eau du Lieux, présence du scarabée pique-prune), a nécessité une demande de dérogation auprès du Conseil national de protection de la nature.

Le projet a été adapté pour limiter au maximum l'impact de l'aménagement en phase travaux et exploitation.

département de l'Aveyron



Calendrier prévisionnel

Saint-Jean - La Mothe	2012			2013			2014			2015		
	j	f	m	j	a	s	j	f	m	j	a	s
				SECTION COURANTE								
							ÉQUIPEMENTS FINITIONS					

Financement en millions d'€ St-Jean-La Mothe et Baraqueville

	Etat	Région	Département	Total
CPER	6,07	4,03	0,15	10,25
PDMI	115,77	49,61	49,61	214,99
Total	121,84	53,64	49,76	225,24

RN 88 : CONTOURNEMENT DE BARAQUEVILLE

MAITRISE D'OUVRAGE : DREAL MIDI-PYRÉNÉES

Description de l'opération

L'opération Contournement de Baraqueville consiste à créer une 2x2 voies en tracé neuf entre La Mothe et Les Molinières sur une longueur de 14,3 km. Deux échangeurs complets permettront de desservir le territoire. L'un est situé sur la RD 911 et marque l'entrée de ville de Baraqueville ; l'autre est situé à proximité de la zone d'activités des Molinières. Les communes interceptées par le tracé sont Quins, Baraqueville, Moyrazes, Calmont et Luc-Primaube.

Historique de l'opération

L'avant-projet sommaire d'itinéraire (APSI) a été approuvé par décision ministérielle le 13 juillet 1995 et modifié les 15 et 17 février 1996 (modification des aires). Le projet a été déclaré d'utilité publique le 22 mai 2006 par décret ministériel.

L'arrêté au titre de la loi sur l'eau signé le 13 janvier 2014.

L'arrêté préfectoral au titre des espèces protégées signé le 27 août 2013.

L'arrêté ministériel relatif à la protection de la loutre signé le 28 août 2013.

Situation actuelle

Les diagnostics archéologiques ont mis en évidence la présence d'un aqueduc romain et un enclos gallo-romain.

Des fouilles complémentaires ont été réalisées durant l'été 2014.

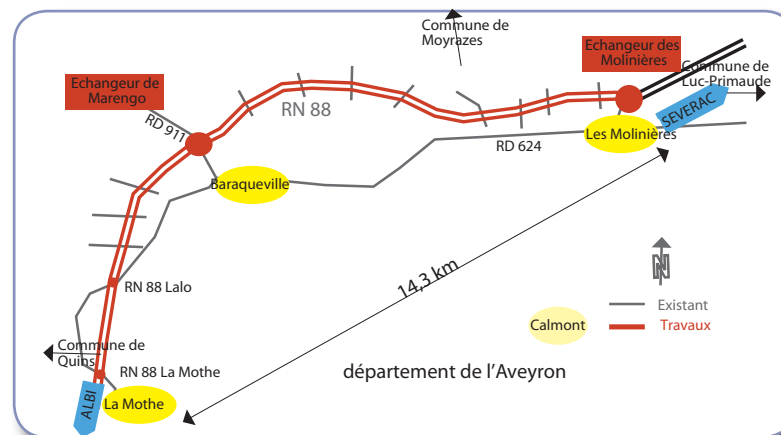
Les travaux relatifs à la construction de l'ouvrage sur Lenne seront engagés en septembre 2014.

Perspectives d'avancement

Les premiers travaux d'ouvrages d'art (autre que le viaduc du Lenne) commenceront début 2015.

Enjeux environnementaux

Un groupement de bureau d'études, alliant un écologue et une équipe spécialisée des cours d'eau, a réalisé des inventaires écologiques, afin de recenser les espèces protégées faune et flore en présence (en particulier la loutre et l'écrevisse à pattes blanches). Ce projet a été adapté pour réduire les effets sur l'environnement.



Calendrier prévisionnel

	2013					2014					2015												
	j	f	m	a	m	j	j	a	s	o	n	d	j	f	m	a	m	j	j	a	s	o	n
Déviations de Baraqueville						ARCHEOLOGIE					OUVRAGE SUR LE LENNE					SECTION COURANTE							

Financement en millions d'€ St-Jean-La Mothe et Baraqueville

	Etat	Région	Département	Total
CPER	6,07	4,03	0,15	10,25
PDMI	115,77	49,61	49,61	214,99
Total	121,84	53,64	49,76	225,24