

# CARTE DES ACTIVITES CYNEGETIQUES



## Légende

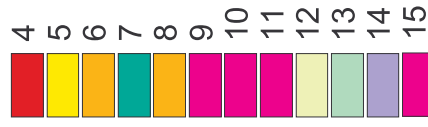


1- Réserve nationale de chasse et de faune sauvage

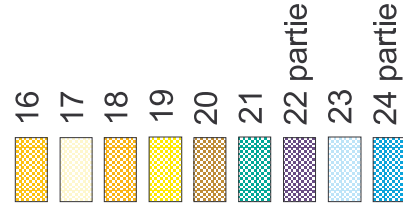
25- Domaine de la Peyroustarié arrêté de biotope

26- Réserve ACCA


lot de chasse domaniaux



territoires communaux et autres



Echelle : 1:35000



SOURCES : ONF- GROUPE DE TRAVAIL CHASSE-PECHE

Fond : IGN, scan100-1998

CARTOGRAPHIE : Cellule SIG ONF Hérault-Béziers, Décembre 2004

