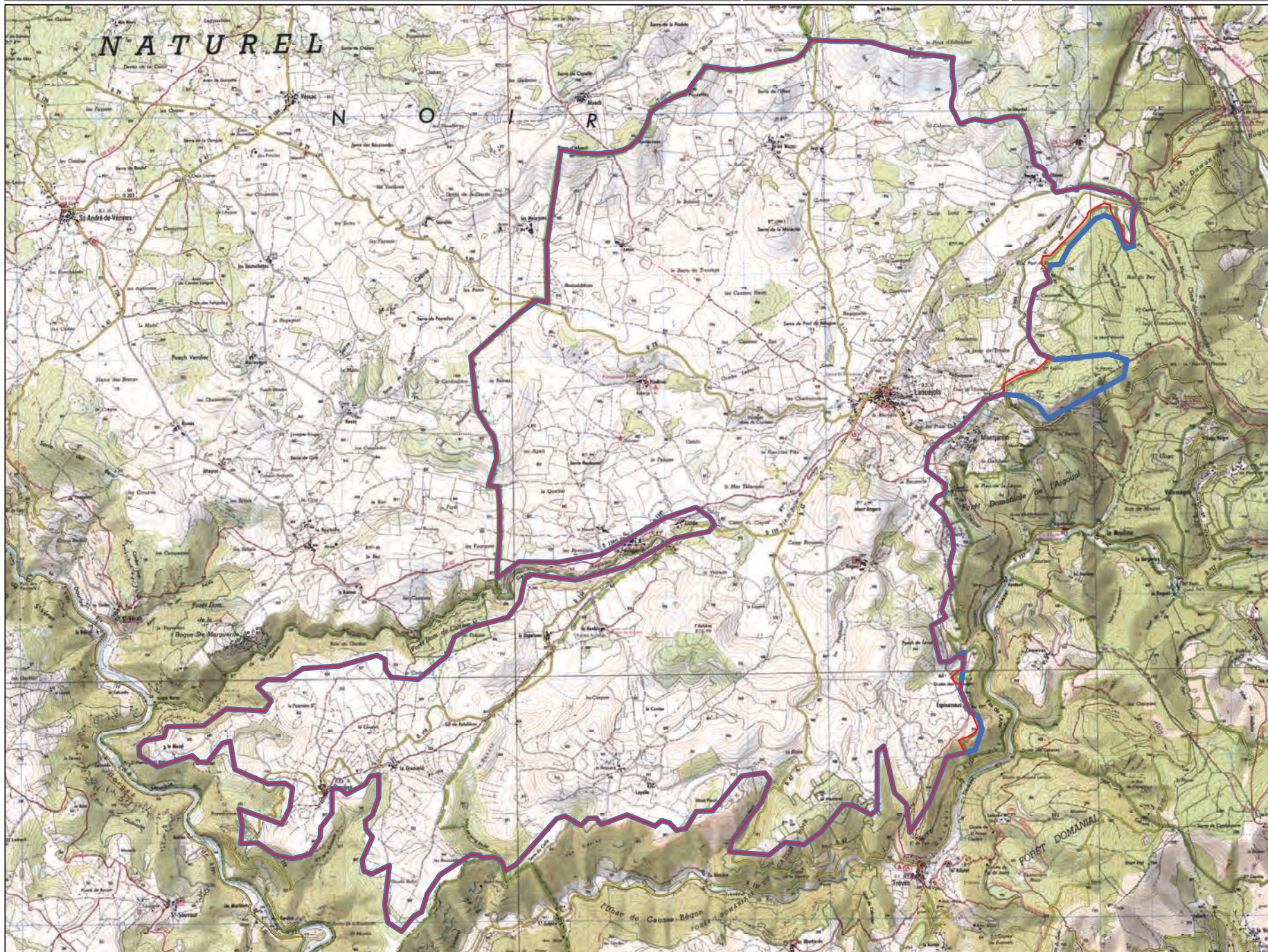


LOCALISATION DES SITES NATURA 2000 "CAUSSE NOIR" : ZSC ET ZPS




CARTE N°

1



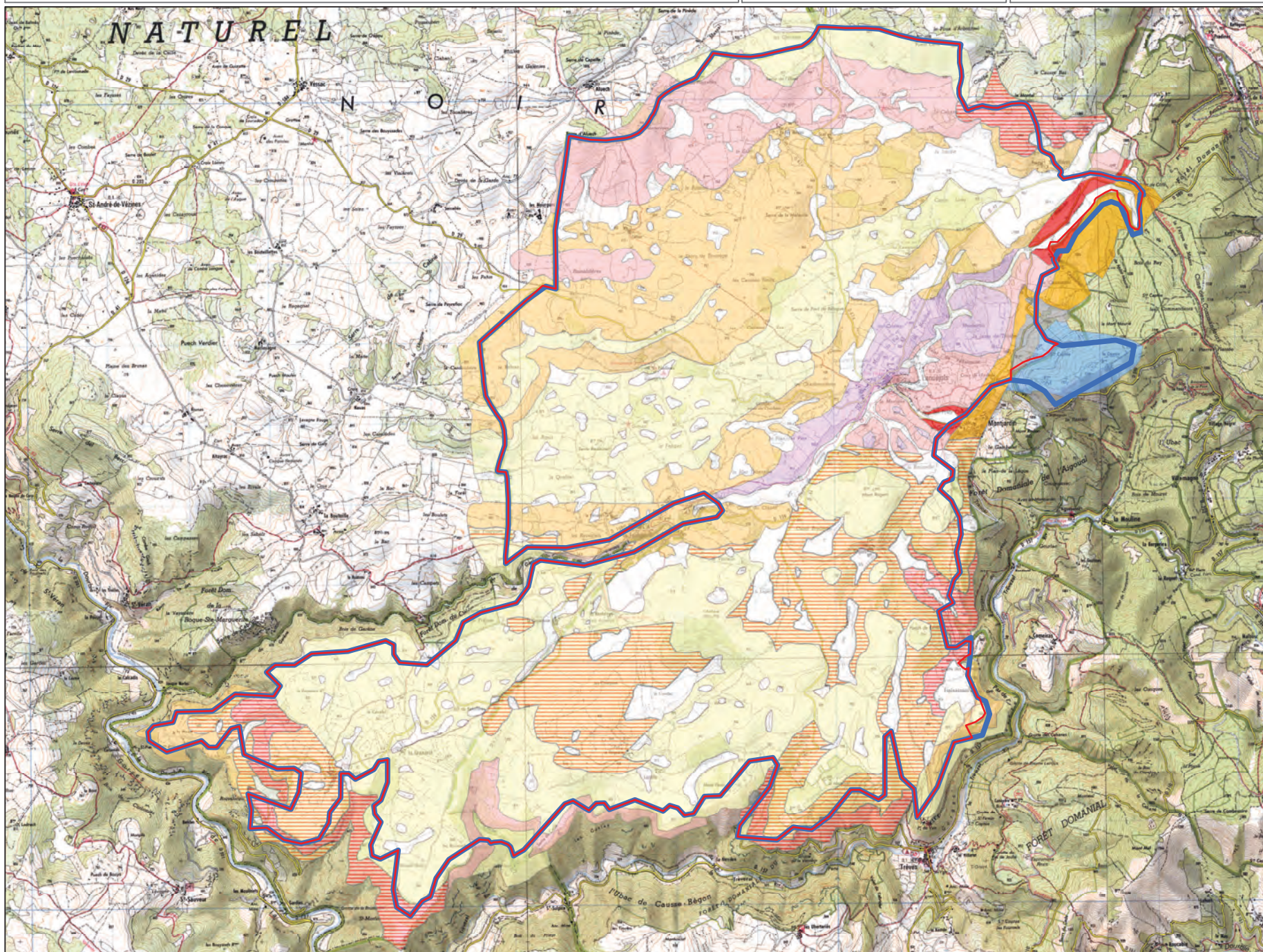
-  Périmètre ZSC
-  Périmètre ZPS



SOURCES :
Périmètres : DREAL L-R, 1/25 000, 2010
Fond : Scan250, IGN, 2000

CARTOGRAPHIE :
Centre de Ressources CPIE des Causse Méridionales
05/2010

GEOLOGIE



-  Périmètre ZSC
-  Périmètre ZPS
-  Formations résiduelles
-  Eboulis
-  Micaschistes
-  Calcaires à chaille
-  Calcaires
-  Calcaires à dolomitisation partielle
-  Dolomies
-  Marnes et calcaires
-  Marnes et calcaires à dolomitisation partielle
-  Marnes et dolomies
-  Marnes

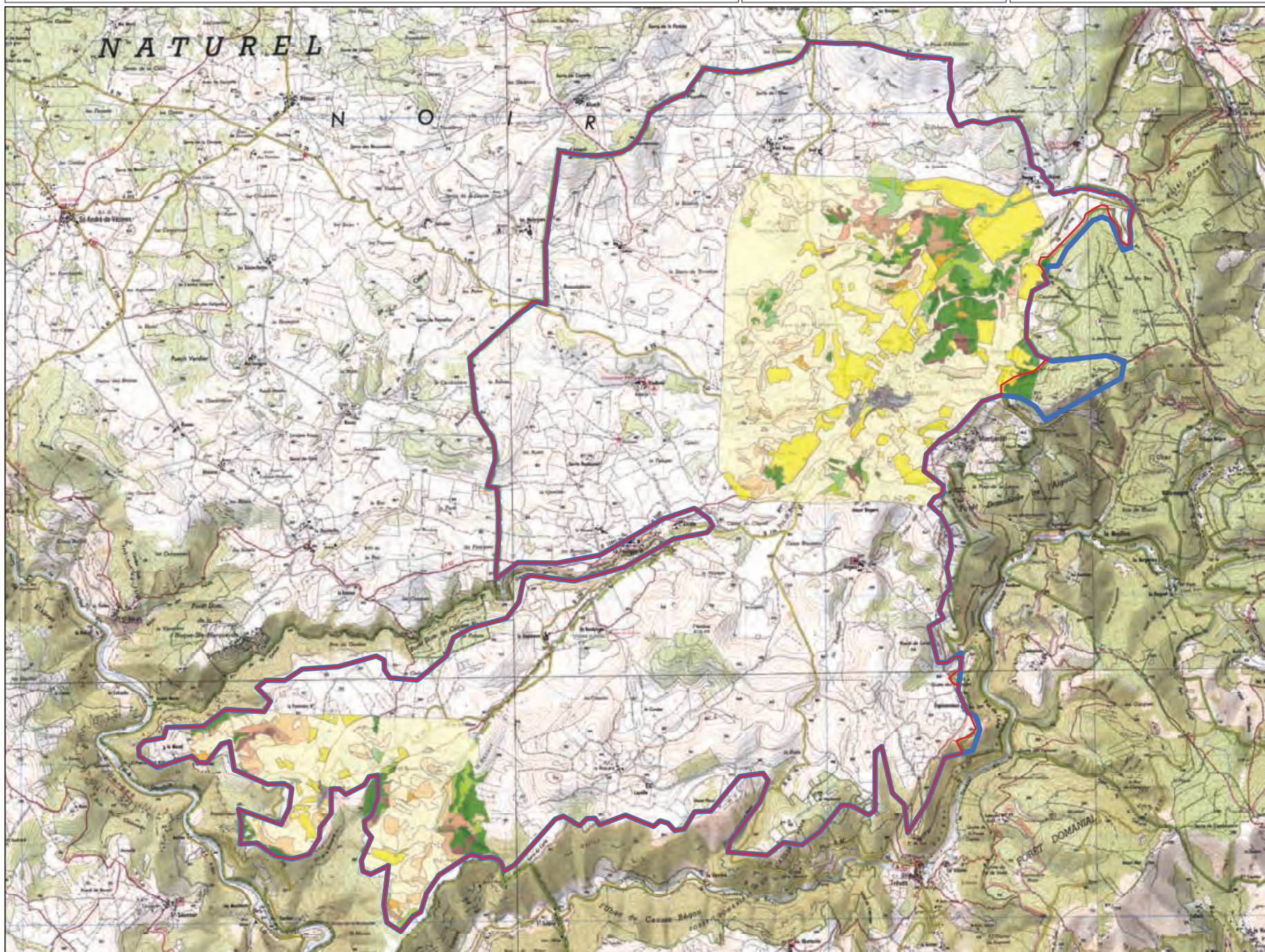
0 1 000 2 000 Mètres

















SOURCES :
Périmètres : DREAL L.R. 12/2000, 2010
Géologie : BRGM
cartes au 1/50 000ème de MEYRUEIS (1977) et de NANT (1986)
Fond : Scan250. IGN, 2000

CARTOGRAPHIE :
Centre de Ressources CPIE des Causse Méridionales
05/2010

FORMATIONS VEGETALES EN 1979



-  perimetre_ZSC_Causse_noir_2010
-  perimetre_ZPS_Causse_noir_2010
-  Ligneux hauts denses
-  Ligneux hauts
-  Ligneux bas denses sous ligneux hauts clairs
-  Ligneux bas clairs sous ligneux hauts clairs
-  Pelouses sous ligneux hauts
-  Pelouses sous ligneux hauts clairs
-  Ligneux bas denses
-  Ligneux bas clairs
-  Pelouses sous ligneux très clairs
-  Pelouses
-  Cultures
-  Habitations diffuses

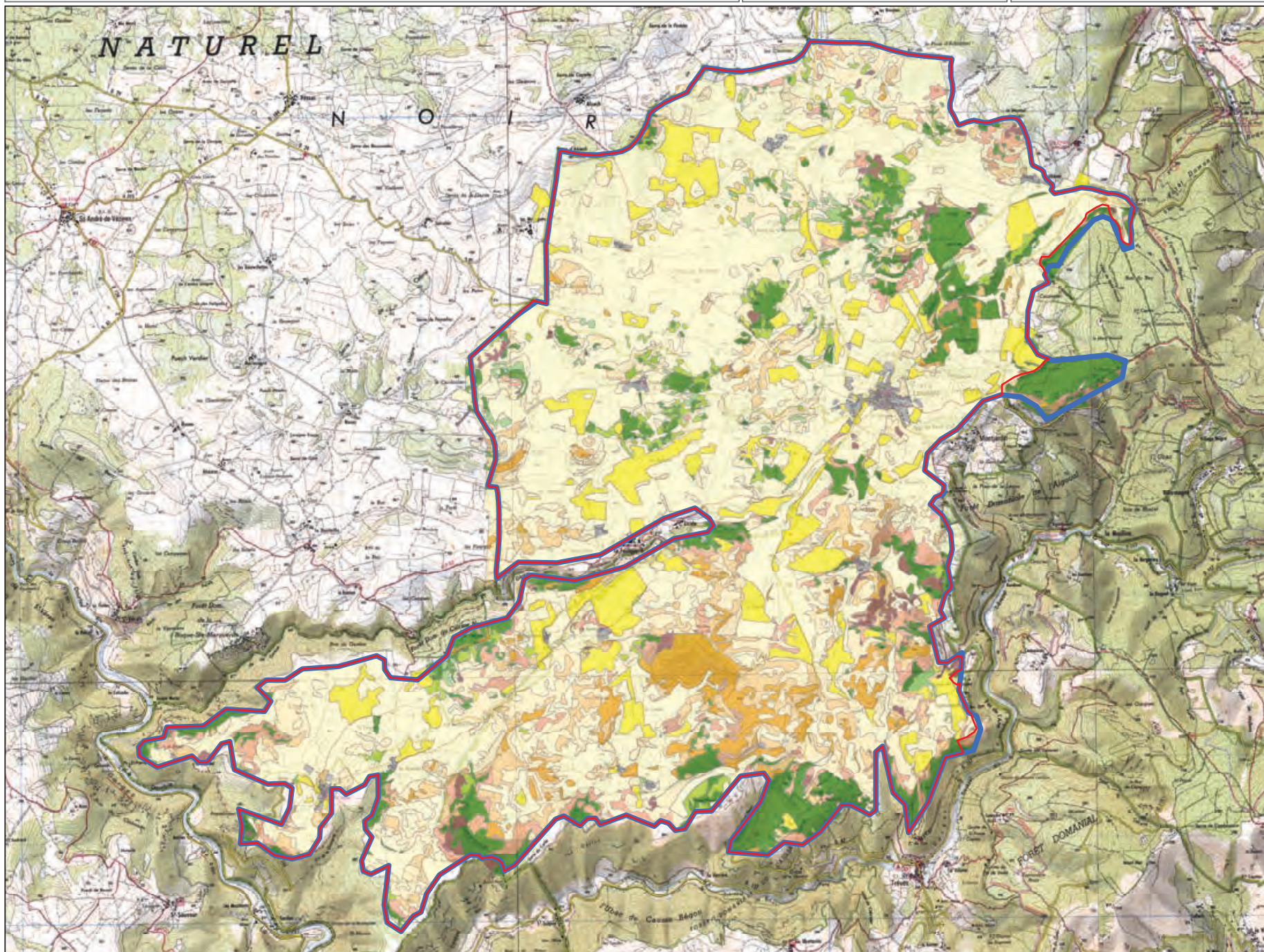
0 1 000 2 000 Mètres


















SOURCES :
Périmètres : DREAL LR, 12/2000, 2010
Données : Photographies aériennes N&B, IFN, 1979
Fond : Scan250, IGN, 2000

CARTOGRAPHIE :
Centre de Ressources CPIE des Causse Méridionales
06/2010

FORMATIONS VEGETALES EN 2001



-  Périmètre ZSC
-  Périmètre ZPS
-  LHD
-  LH
-  Ligneux bas denses
sous ligneux hauts denses
-  Ligneux bas clairs
sous ligneux hauts clairs
-  Pelouses sous ligneux hauts
-  Pelouses sous ligneux hauts clairs
-  Ligneux bas denses
-  Ligneux bas clairs
-  Pelouses sous ligneux très clairs
-  Pelouses
-  Cultures
-  Habitations diffuses
-  Lacs et plans d'eau

0 1 000 2 000 Mètres



SOURCES :
Périmètres : DREAL LR, 12/2000, 2010
Données : Photographies aériennes N&B, IFN, 1979
Fond : Scan250, IGN, 2000

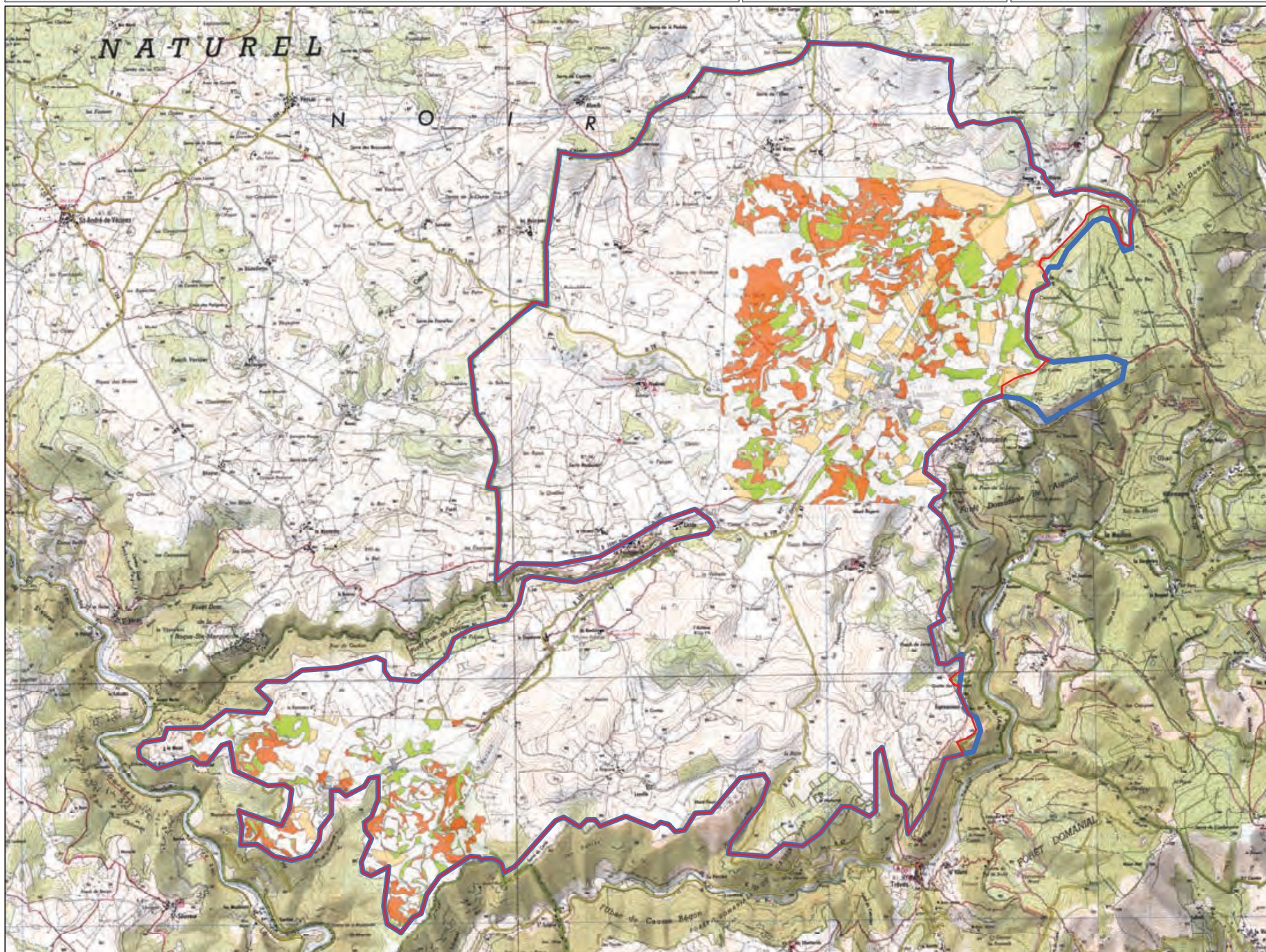
CARTOGRAPHIE :
Centre de Ressources CPIE des Causse Méridionales
06/2010








FORMATIONS VEGETALES ENTRE 1979 ET 2001



CARTE N°

5



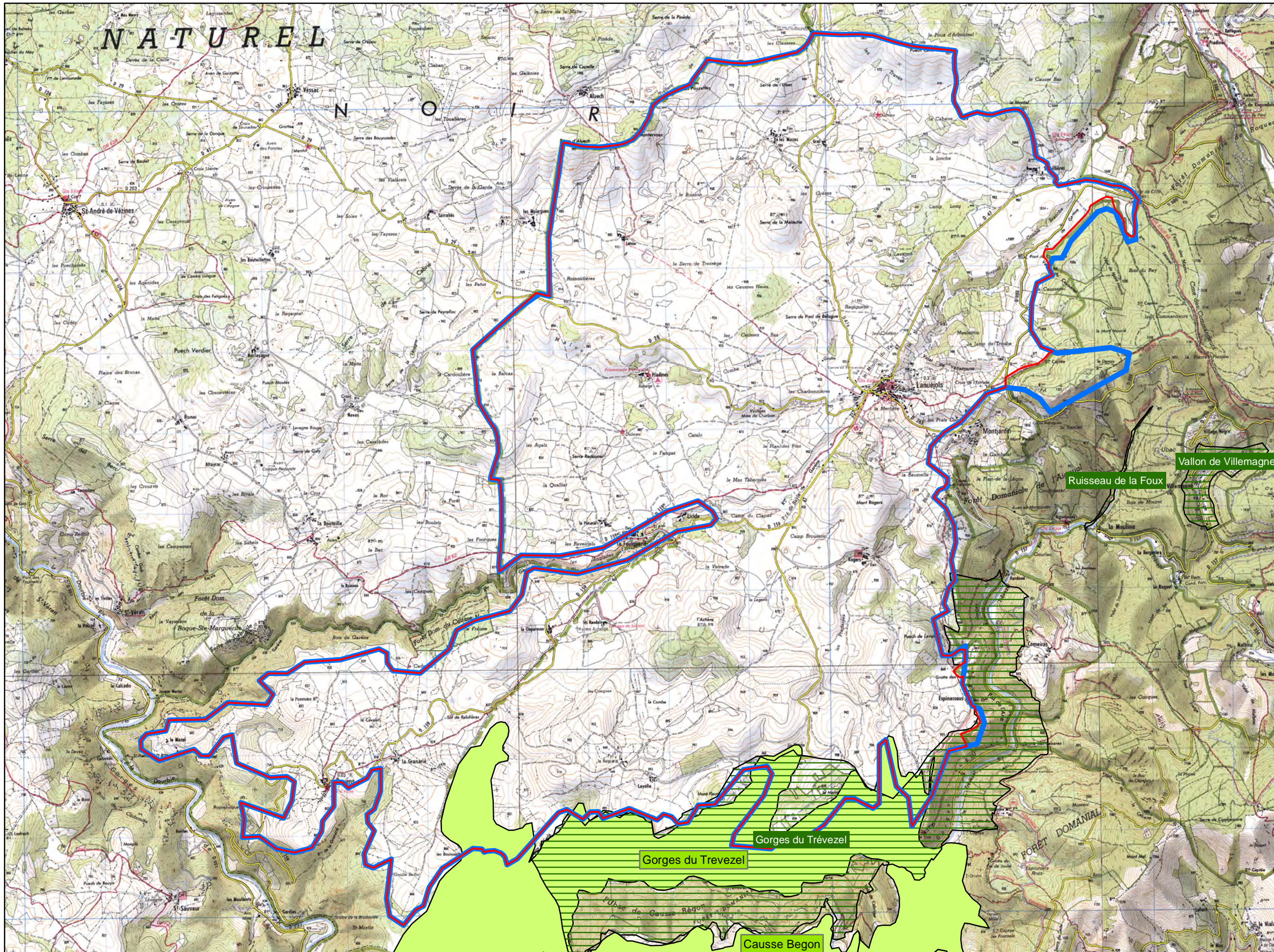
-  Périmètre ZSC
-  Périmètre ZPS
-  stable
-  ouverture
-  déprise agricole
-  fermeture
-  développement urbain

0 1 000 2 000 Mètres

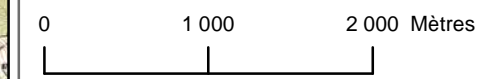


SOURCES :
Périmètres : DREAL L-R, 125 000, 2010
Données : Photographies aériennes N&B, IFN, 1979 et BDOrtho®, IGN, 2001
Fond : Scan25®, IGN, 2000
CARTOGRAPHIE :
Centre de Ressources CPIE des Causse Méridionales
06/2010

ZNIEFF de type I



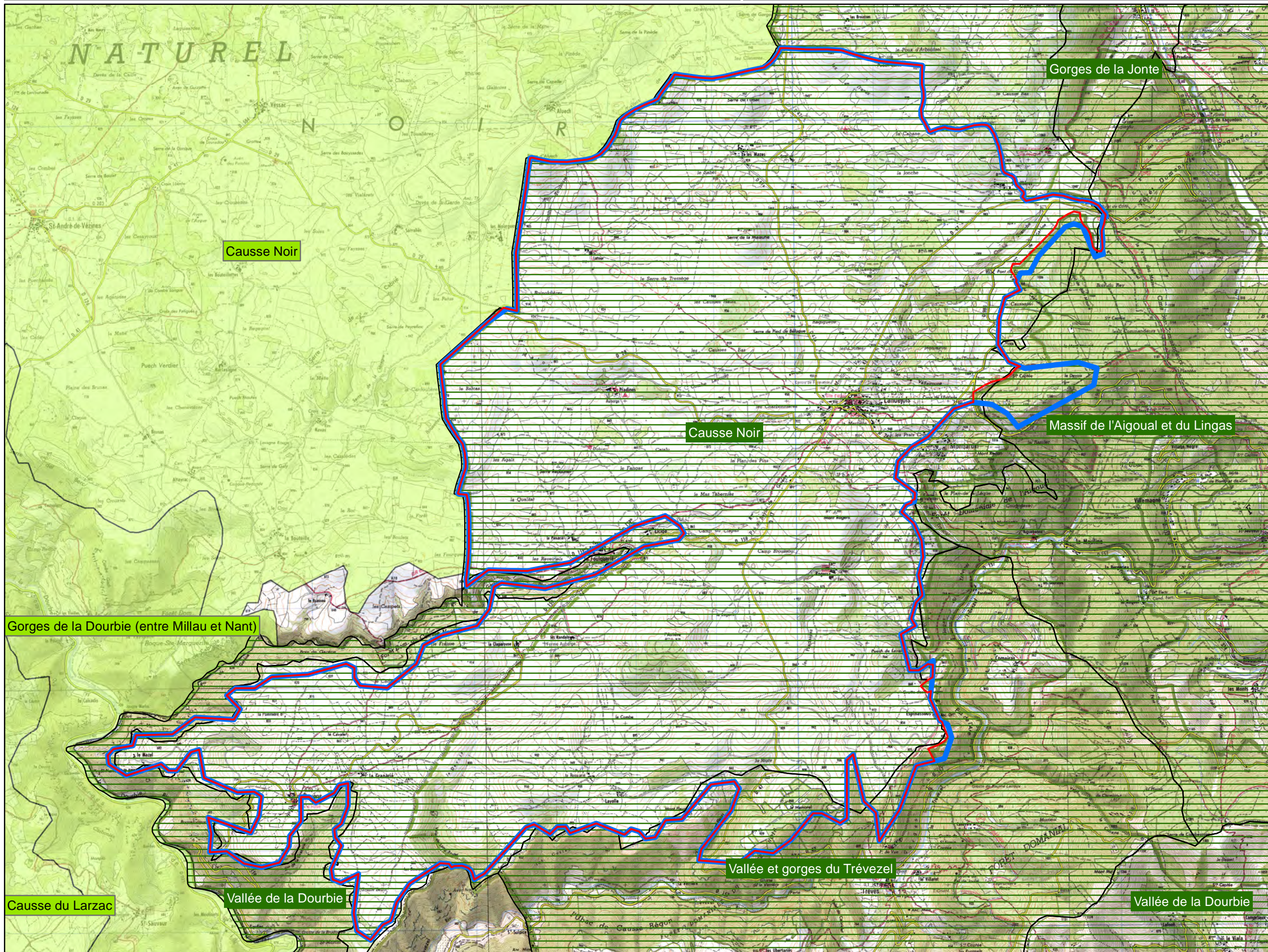
- Périmètre ZSC
- Périmètre ZPS
- Languedoc-Roussillon
- Midi-Pyrénées



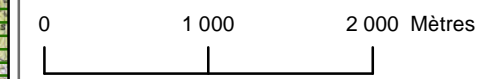
SOURCES :
Périmètres : DREAL L-R, 1/25000, 2010
Données : DIREN L-R, DIREN M-P, 2005
Fond : Scan25®, IGN, 2000

CARTOGRAPHIE :
Centre de Ressources CPIE des Causses Méridionales
05/2010

ZNIEFF de type II

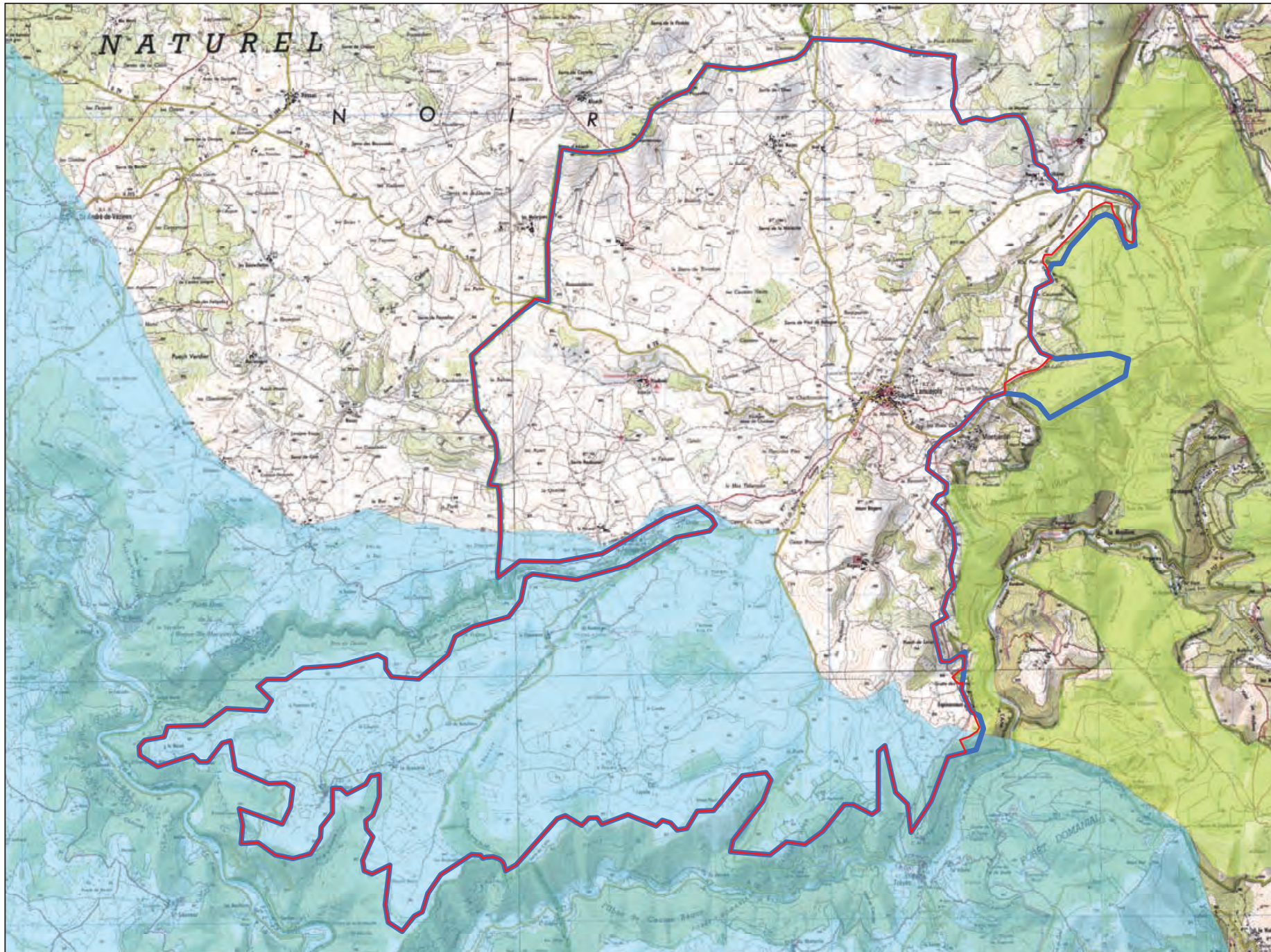






-  Périmètre ZSC
-  Périmètre ZPS
-  Languedoc-Roussillon
-  Midi-Pyrénées



SOURCES :
Périmètre : DREAL L-R, 1/25000, 2010
Données : DIREN L-R, DIREN M-P, 2005
Fond : Scan25®, IGN, 2000

CARTOGRAPHIE :
Centre de Ressources CPIE des Causse Méridionales
05/2010



-  Périmètre ZSC
-  Périmètre ZPS
-  Gorges de la Dourbie et causses avoisinants
-  Parc National des Cévennes

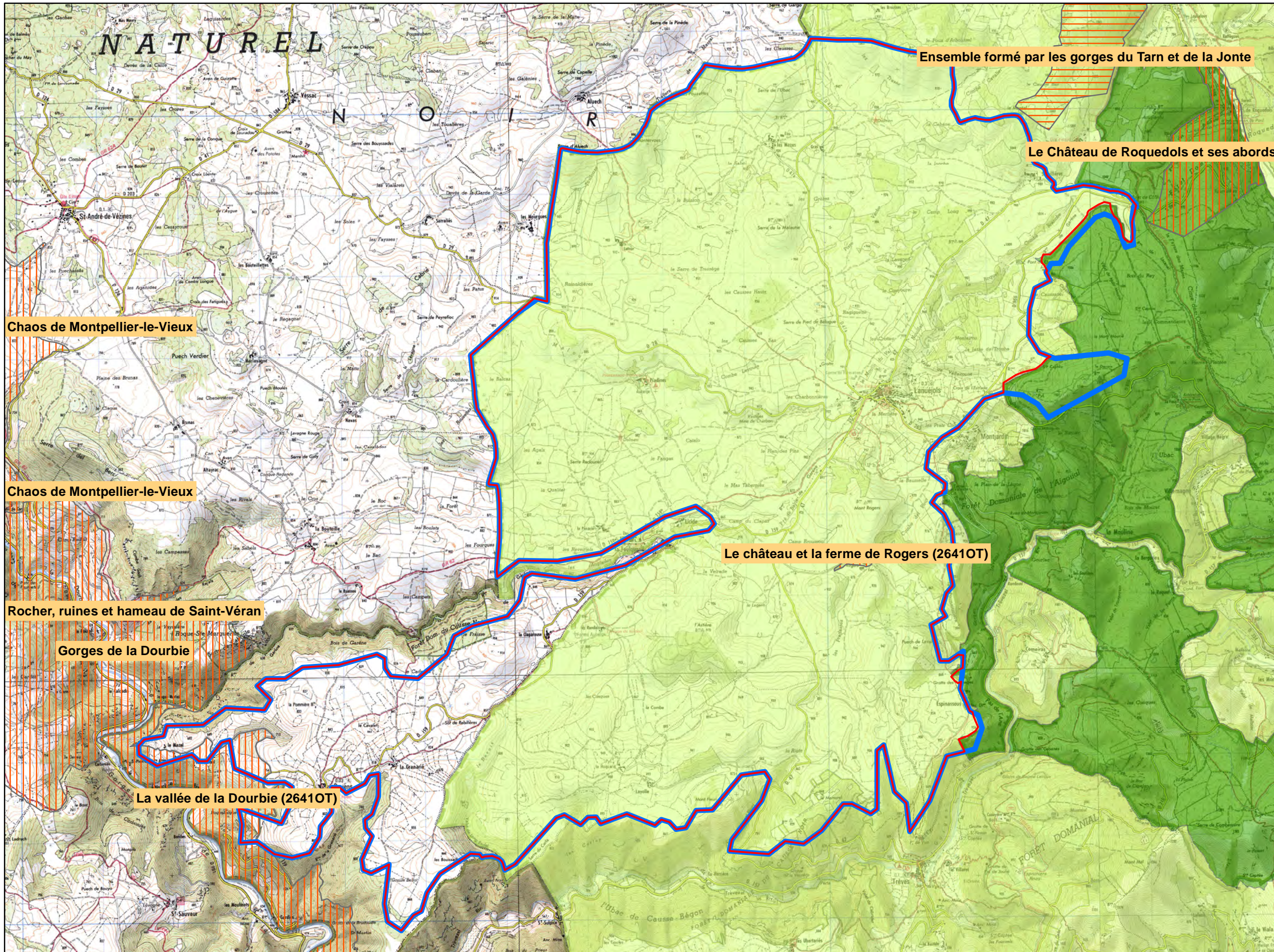
0 1 000 2 000 Mètres



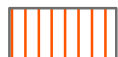



SOURCES :
Données : DIREN L-R et DIREN M-P, 2005
Périmètres : DREAL L-R, 12/2000, 2010
Fond : Scan250, IGN, 2000



CARTOGRAPHIE :
Centre de Ressources CPIE des Causse Méridionales
06/2010


MESURES DE PROTECTION



-  Périimètre ZSC
-  Périimètre ZPS
-  Site inscrit
-  Site classé

Parc National des Cévennes

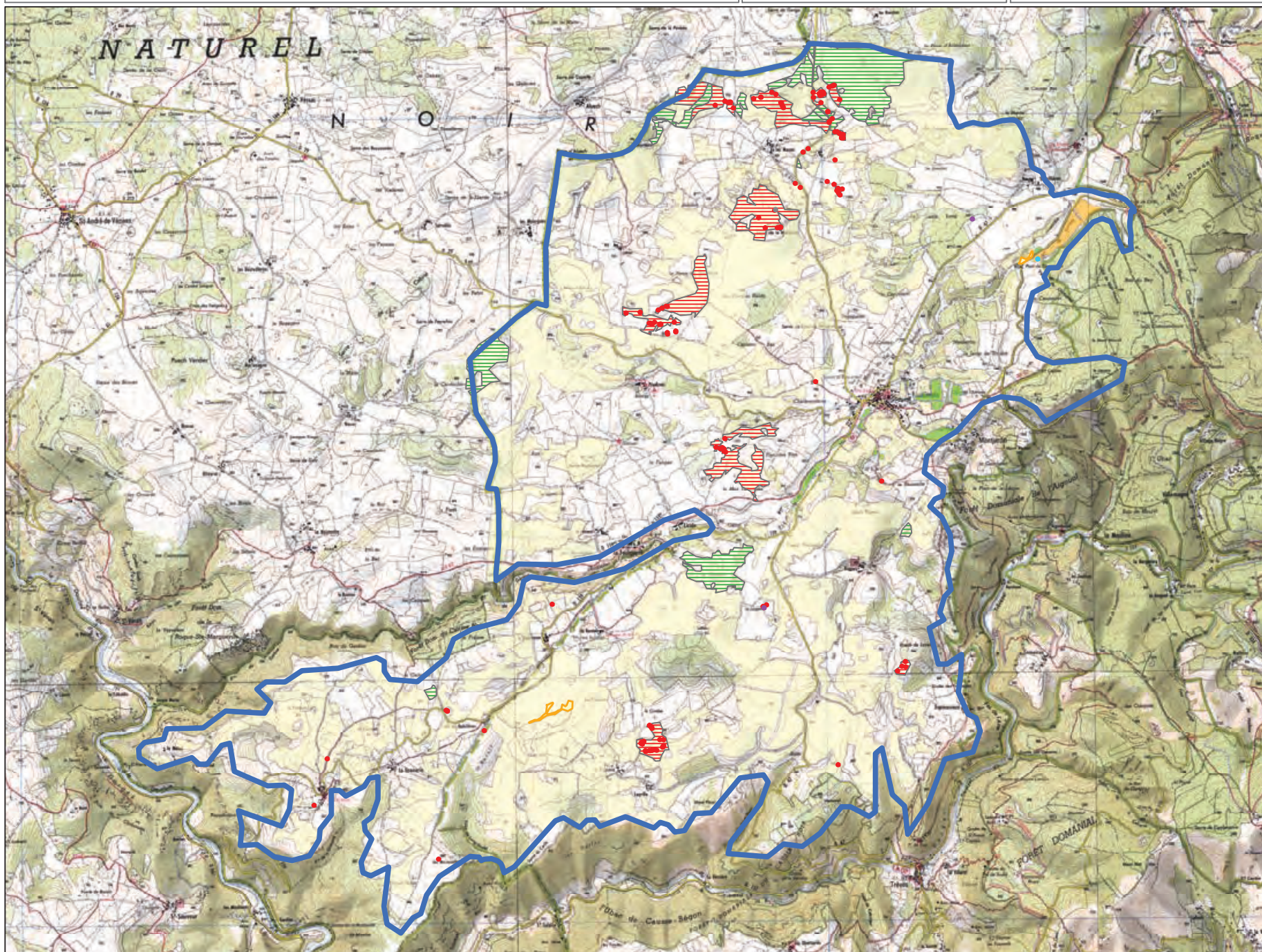
-  Zone coeur
-  Aire Optimale d'Adhésion



SOURCES :
Données : DIREN L-R et DIREN M-P, 2005
Périmètre : DREAL L-R, 1/25000, 2010
Fond : Scan25® IGN, 2000

CARTOGRAPHIE :
Centre de Ressources CPIE des Causses Méridionales
05/2010

HABITATS NATURELS D'INTERET COMMUNAUTAIRE



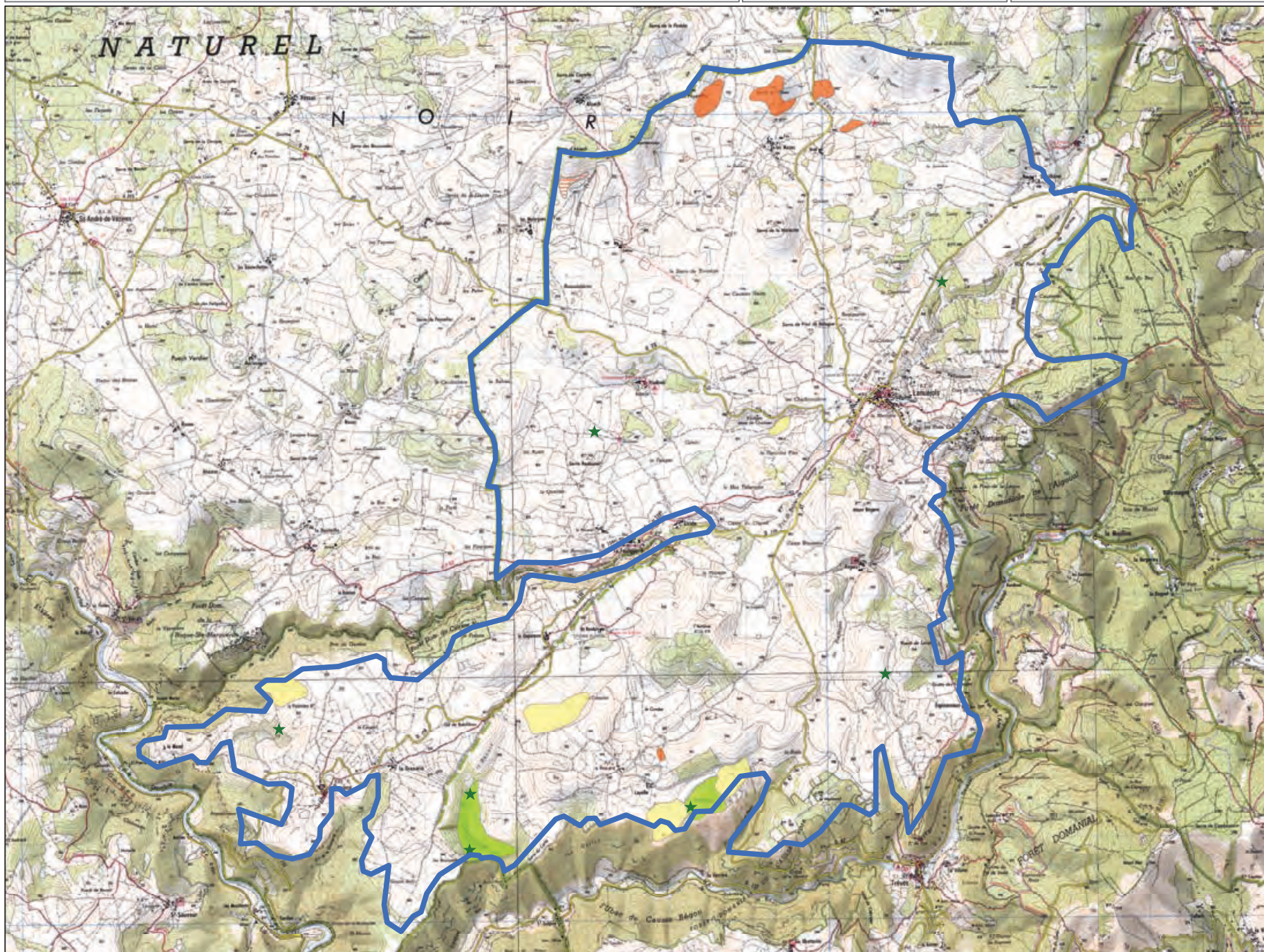
-  Périmètre ZSC
 - Habitats naturels d'intérêt communautaire**
 -  5210 : Lande à Genévrier
 -  6210 : Prairies semi-sèches et sèches à Brôme
 -  6510 : Prairie de fauche
 - dont habitats prioritaires :**
 -  6110* : Pelouses à Orpins
 -  6210* : Pelouses à Brôme semi-sèches
 -  6210* & 6510 : Pelouses sèches et prairies de fauche
 - Observations ponctuelles :**
 -  3130 : Gazon à Juncus bufonius
 -  6110 : Prairies semi-sèches et sèches à Brôme
 -  7230 : Bas-marais à Blysmus compressus
 -  8210 : Falaise calcaire ensoleillée
- 0 1 000 2 000 Mètres









SOURCES :
Données : CEN L-R, 2005
Périmètre : DREAL L-R, 1/25000, 2010
Fond : Scan250, IGN, 2000

CARTOGRAPHIE :
Centre de Ressources CPIE des Causse Méridionales
06/2010

HABITATS DES INSECTES D'INTERET COMMUNAUTAIRE

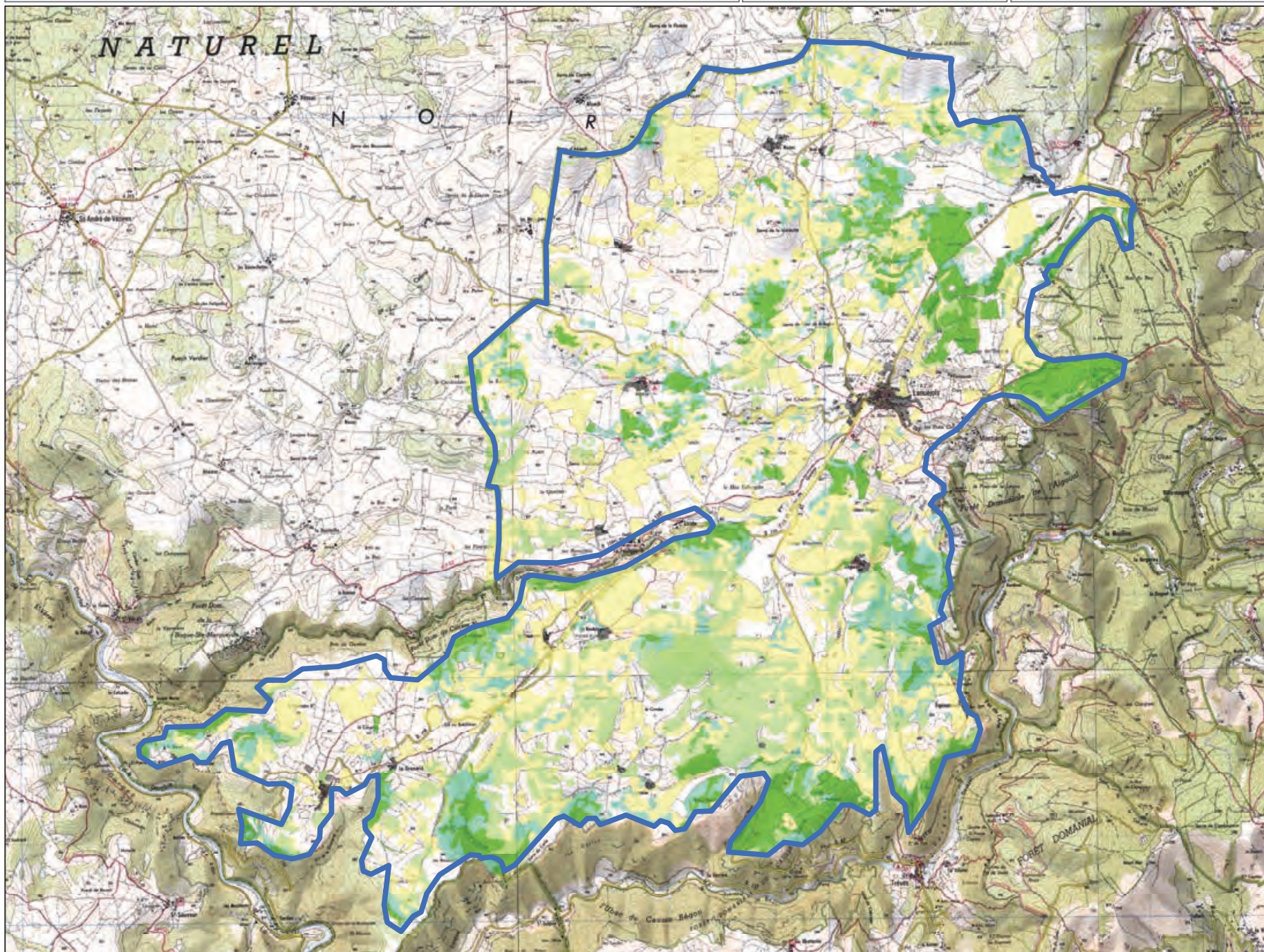








-  Périimètre ZSC
-  Grand capricorne
-  Damier de la Succise
-  Apollon
-  Apollon : habitat potentiel
-  Pièges à xylophages

0 1 000 2 000 Mètres



HABITAT POTENTIEL DES CHIROPTERES D'INTERET COMMUNAUTAIRE
Petit Rhinolophe, Grand Rhinolophe, Rhinolophe euryale



-  Périmètre ZSC
-  Très favorable
-  Favorable
-  Favorable à très favorable si milieu hétérogène
-  Favorable si présence de haies ou de lisières
-  Favorable uniquement au Petit rhinolophe

0 1 000 2 000 Mètres



SOURCES :
Données : Parc National des Cévennes, 2005
Périmètre : DREAL L-R, 1/25000, 2010
Fond : Scan250, IGN, 2000

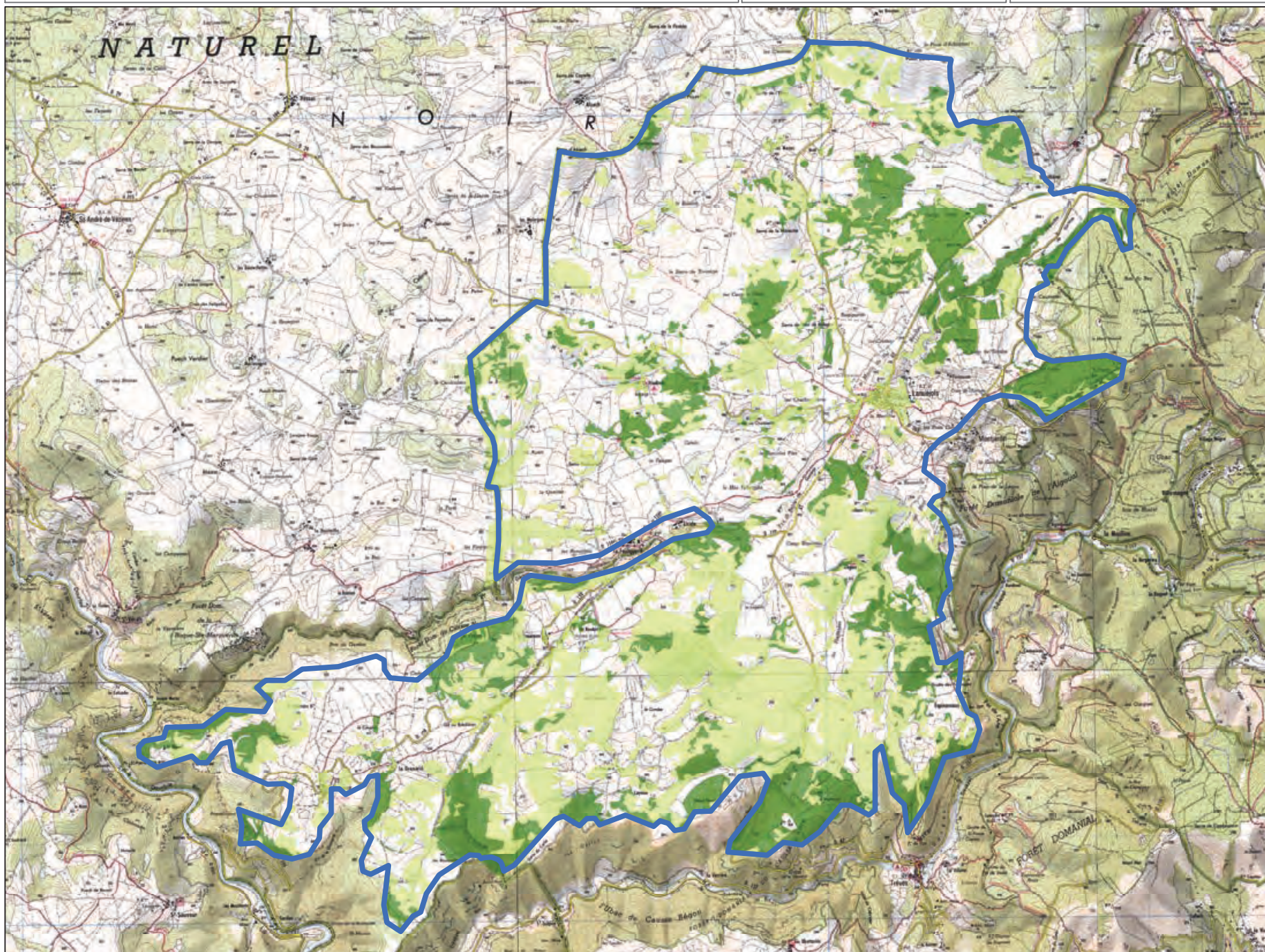
CARTOGRAPHIE :
Centre de Ressources CPIE des Causse Méridionales
05/2010

HABITAT POTENTIEL DES CHIROPTERES D'INTERET COMMUNAUTAIRE Barbastelle d'Europe



CARTE N°

13



- Périmètre ZSC
- Très favorable
- Favorable

0 1 000 2 000 Mètres



SOURCES :
Données : Parc National des Cévennes, 2005
Périmètre : DREAL L-R, 1/25000, 2010
Fond : Scan250, IGN, 2000

CARTOGRAPHIE :
Centre de Ressources CPIE des Causse Méridionales
06/2010

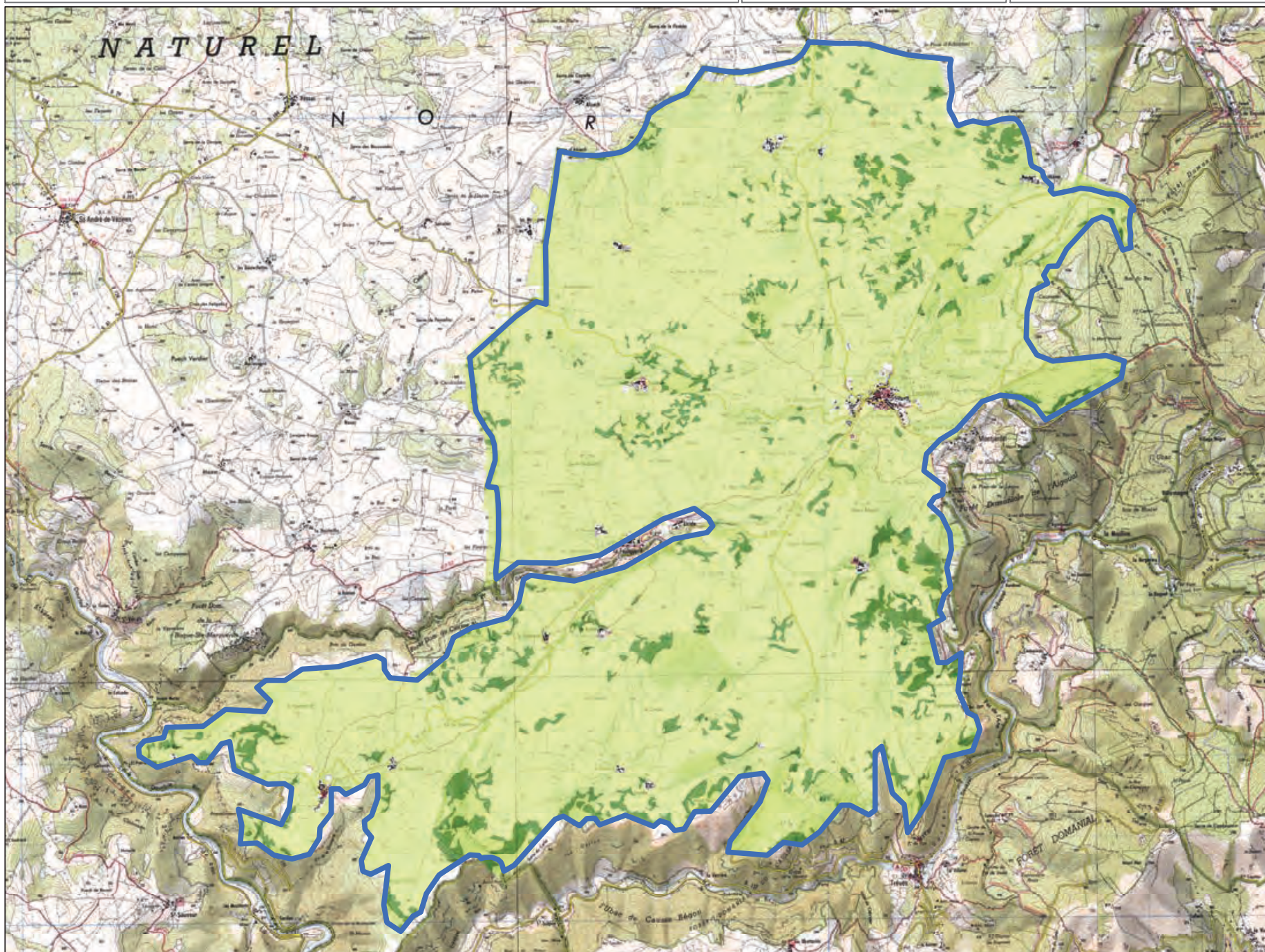
HABITAT POTENTIEL DES CHIROPTERES D'INTERET COMMUNAUTAIRE

Minioptère de Schreibers



CARTE N°

14



- Périmètre ZSC
- Très favorable
- Favorable

0 1 000 2 000 Mètres

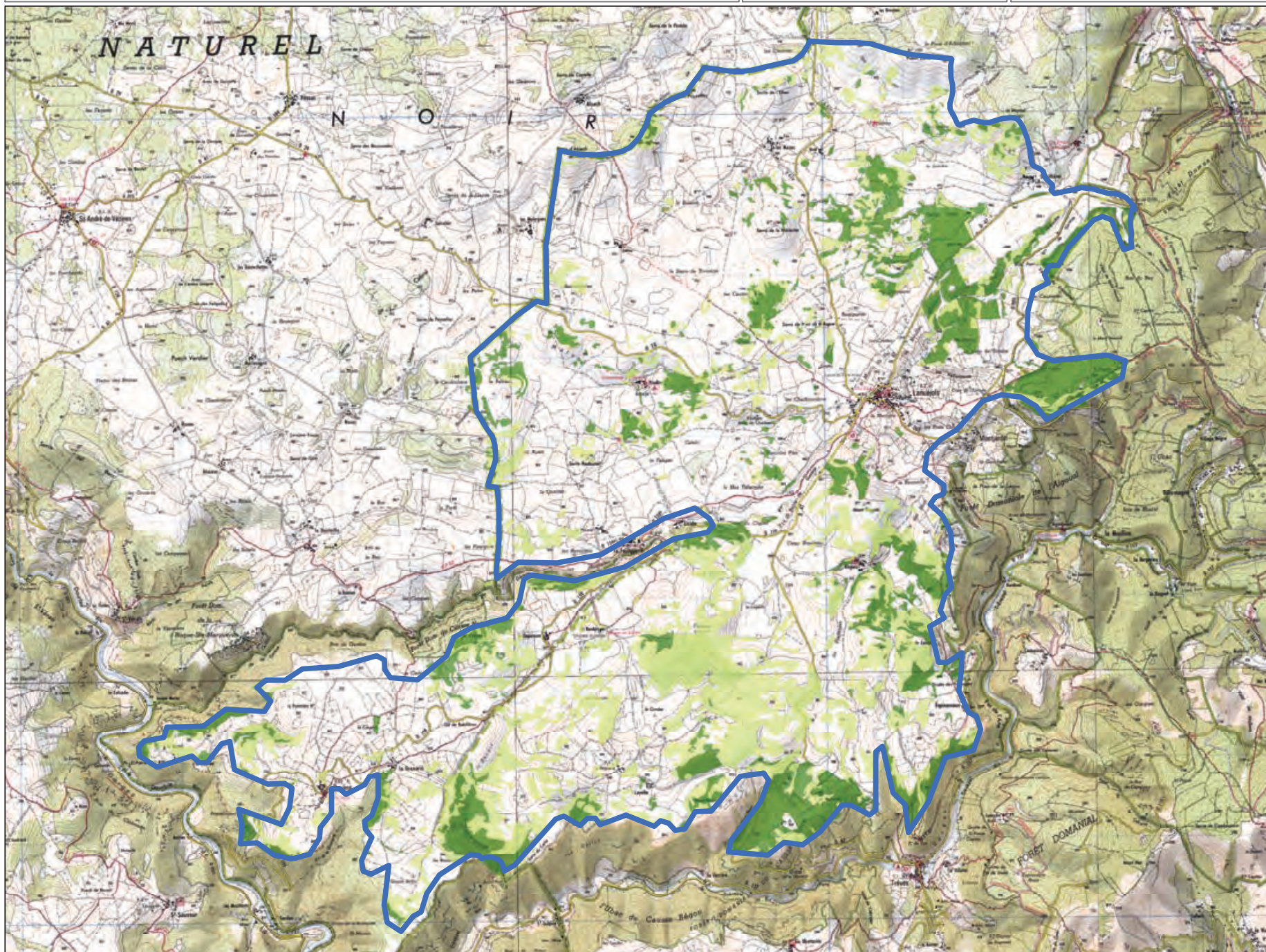


SOURCES :
Données : Parc National des Cévennes, 2005
Périmètre : DREAL L-R, 1/25000, 2010
Fond : Scan250, IGN, 2000

CARTOGRAPHIE :
Centre de Ressources CPIE des Causse Méridionales
06/2010

HABITAT POTENTIEL DES CHIROPTERES D'INTERET COMMUNAUTAIRE

Murin de Beschtein



- Périimètre ZSC
- Très favorable
- Favorable
- Favorable si présence de haies ou de lisières



SOURCES :
Données : Parc National des Cévennes, 2005
Périimètre : DREAL L-R, 1/25000, 2010
Fond : Scan250, IGN, 2000

CARTOGRAPHIE :
Centre de Ressources CPIE des Causse Méridionales
06/2010

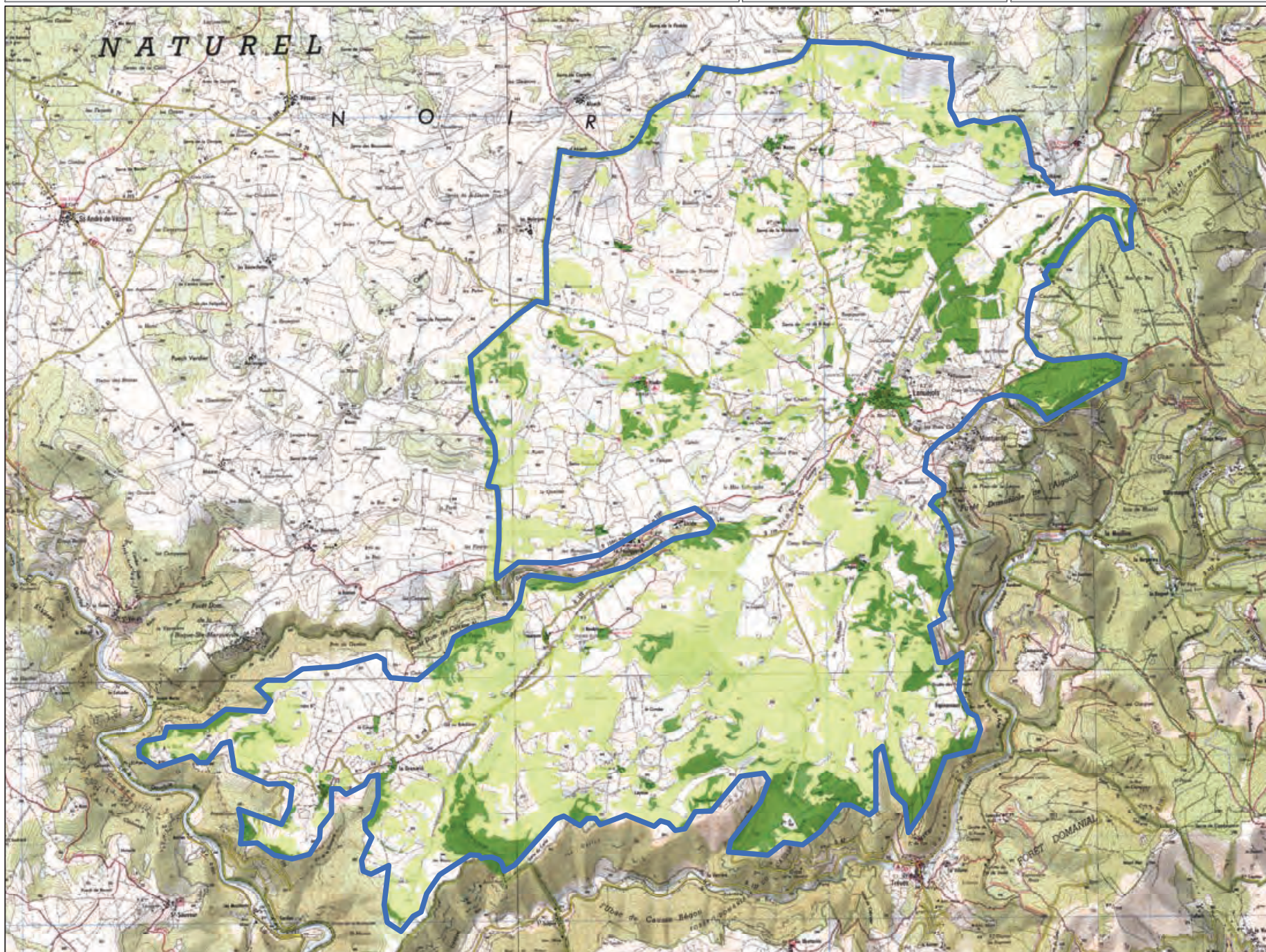
HABITAT POTENTIEL DES CHIROPTERES D'INTERET COMMUNAUTAIRE

Murin à oreilles échancrées




CARTE N°

16



- Périètre ZSC
- Très favorable
- Favorable



SOURCES :
Données : Parc National des Cévennes, 2005
Périètre : DREAL L-R, 1/25000, 2010
Fond : Scan250, IGN, 2000

CARTOGRAPHIE :
Centre de Ressources CPIE des Causse Méridionales
06/2010

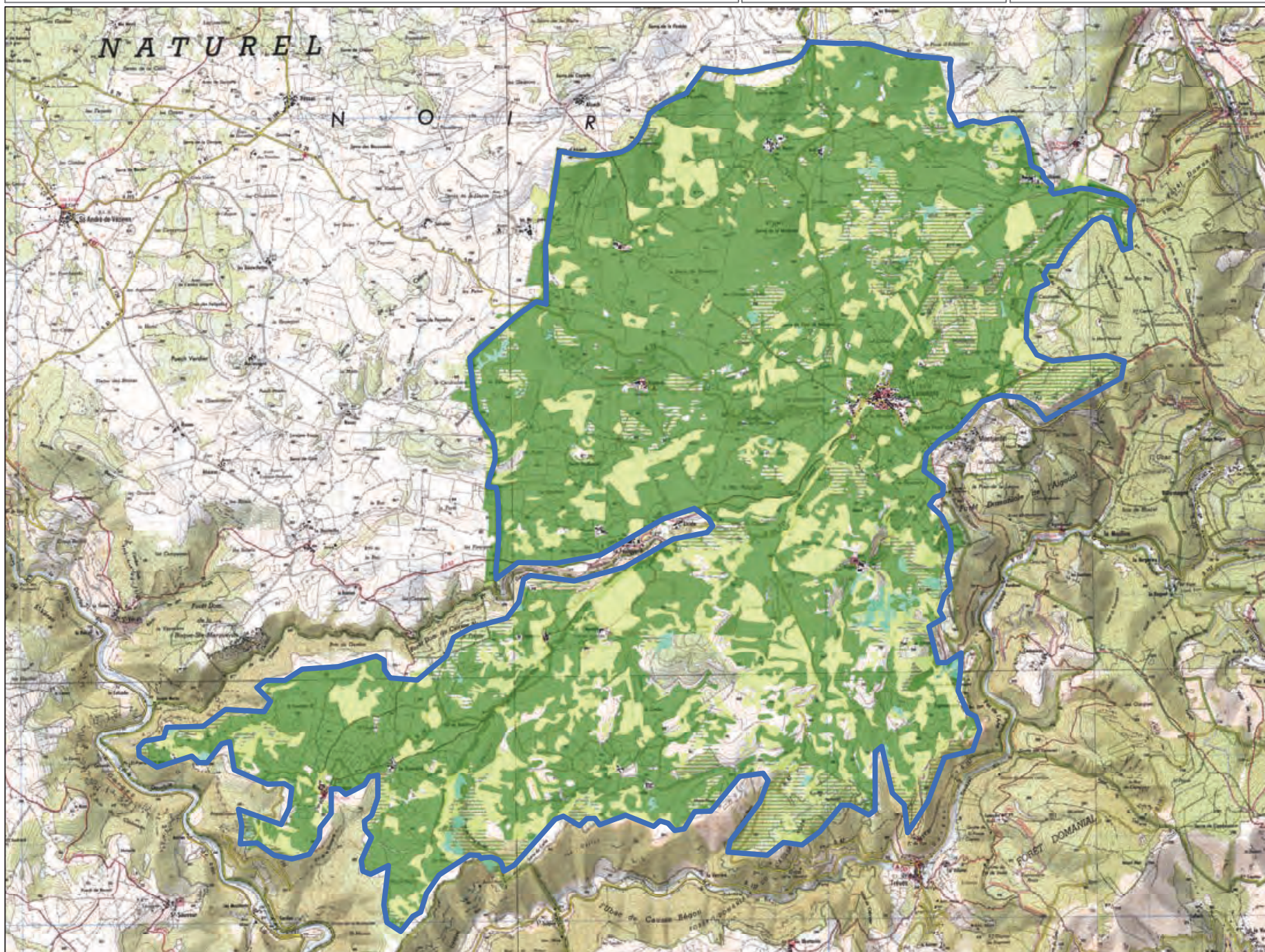
HABITAT POTENTIEL DES CHIROPTERES D'INTERET COMMUNAUTAIRE

Grand murin




CARTE N°

17



- Périmètre ZSC
- Très favorable
- Très favorable si strate herbacée importante (sup à 70%)
- Favorable
- Favorable si strate herbacée importante (sup à 70%)

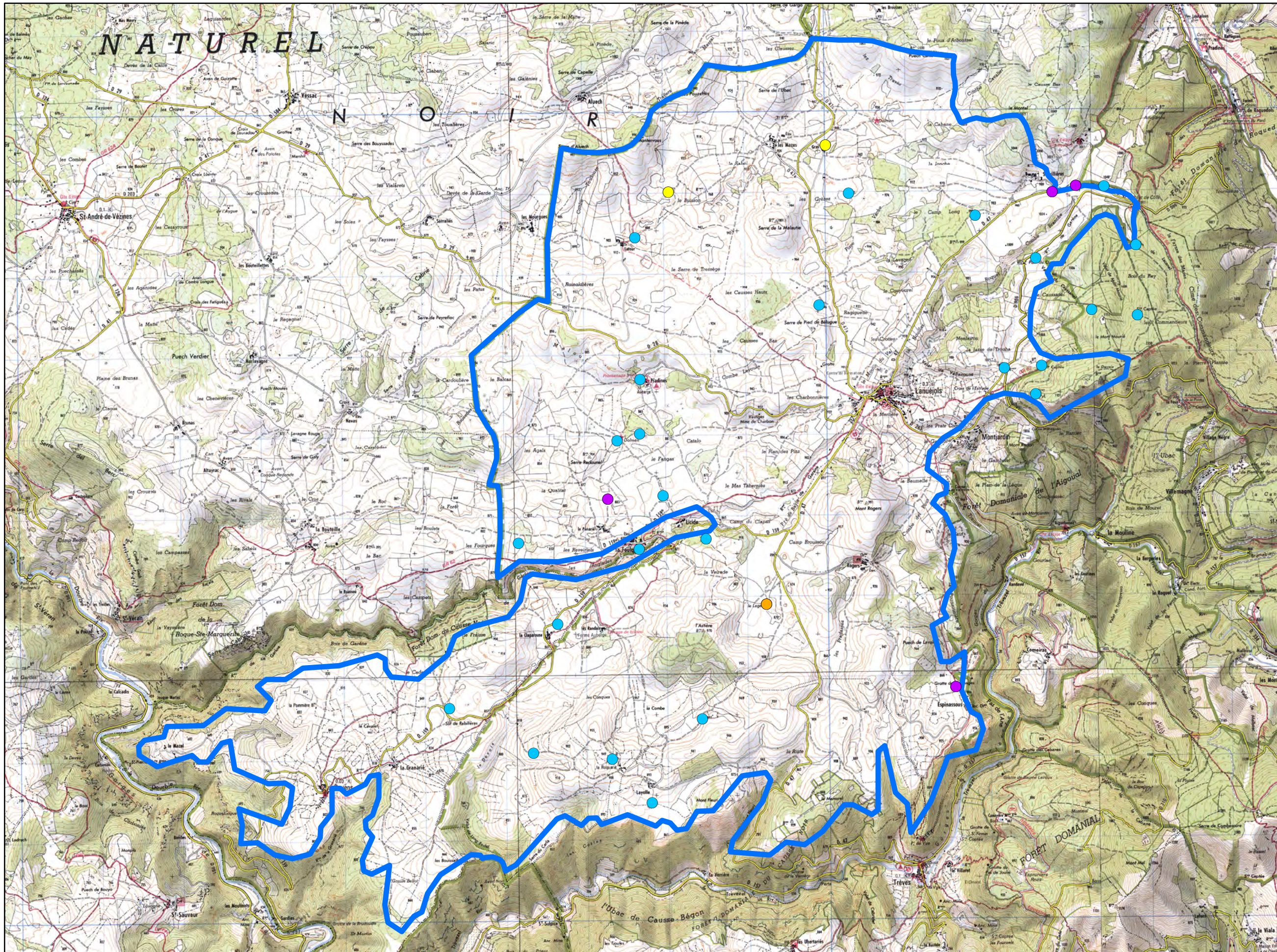


SOURCES :
Données : Parc National des Cévennes, 2005
Périmètre : DREAL L-R, 1/25000, 2010
Fond : Scan250, IGN, 2000


CARTOGRAPHIE :
Centre de Ressources CPIE des Causse Méridionales
06/2010



HABITAT DES AMPHIBIENS D'INTERET COMMUNAUTAIRE



- Périmètre ZSC
- Alyte accoucheur et Crapaud calamite
- Alyte accoucheur
- Crapaud calamite
- Aucun amphibien d'intérêt communautaire observé



La Direction Départementale
des Territoires et de la Mer
du Gard

SOURCES :
Données : MEANDRE, 2005
Périmètre : DREAL L-R, 1/25000, 2010
Fond : Scan25® IGN, 2000

CARTOGRAPHIE :
Centre de Ressources CPIE des Causses Méridionales
05/2010

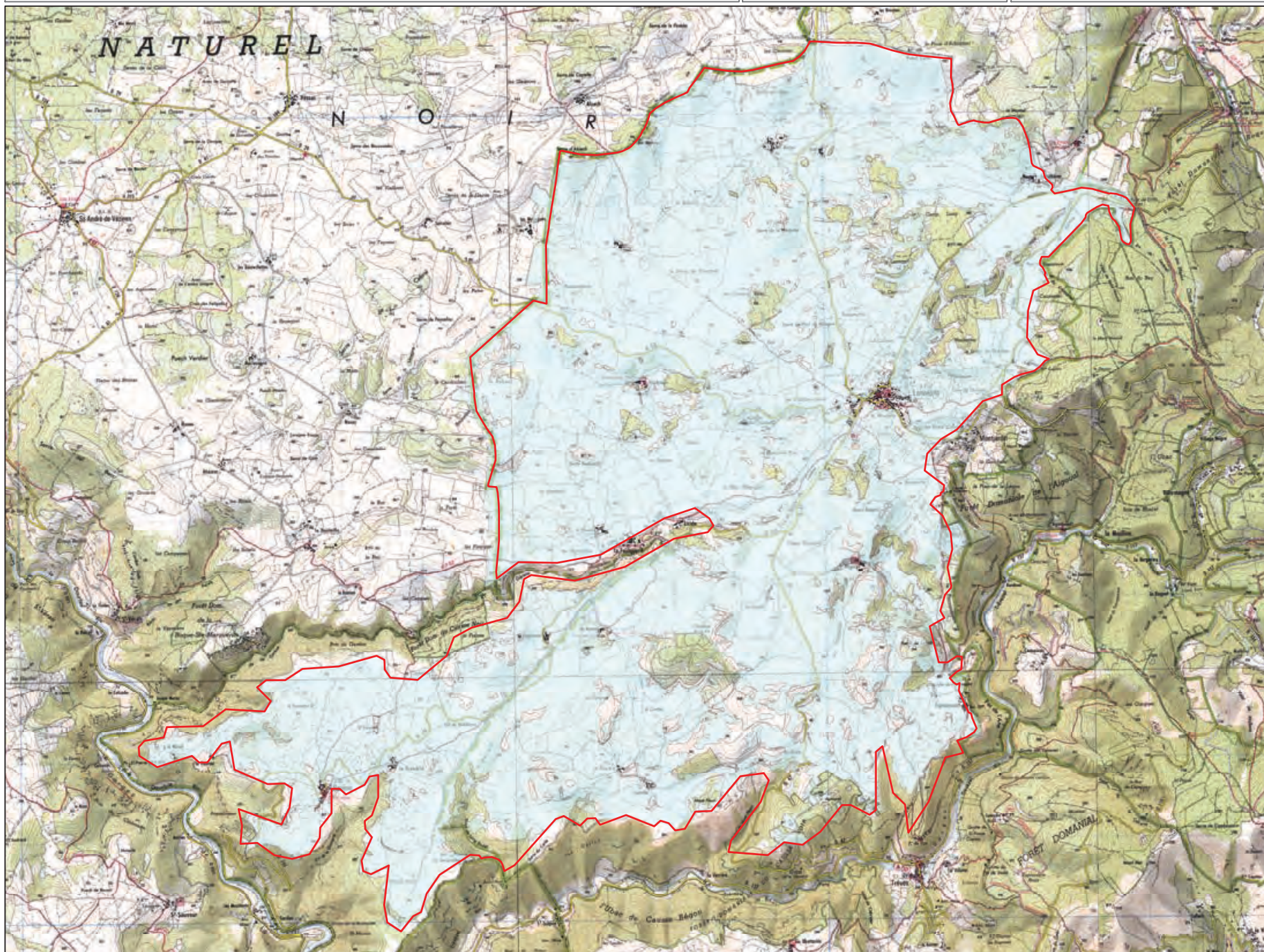
HABITAT POTENTIEL DES OISEAUX D'INTERET COMMUNAUTAIRE

Alouette lulu



CARTE N°

19



-  Périmètre ZPS
-  Alouette lulu

0 1 000 2 000 Mètres



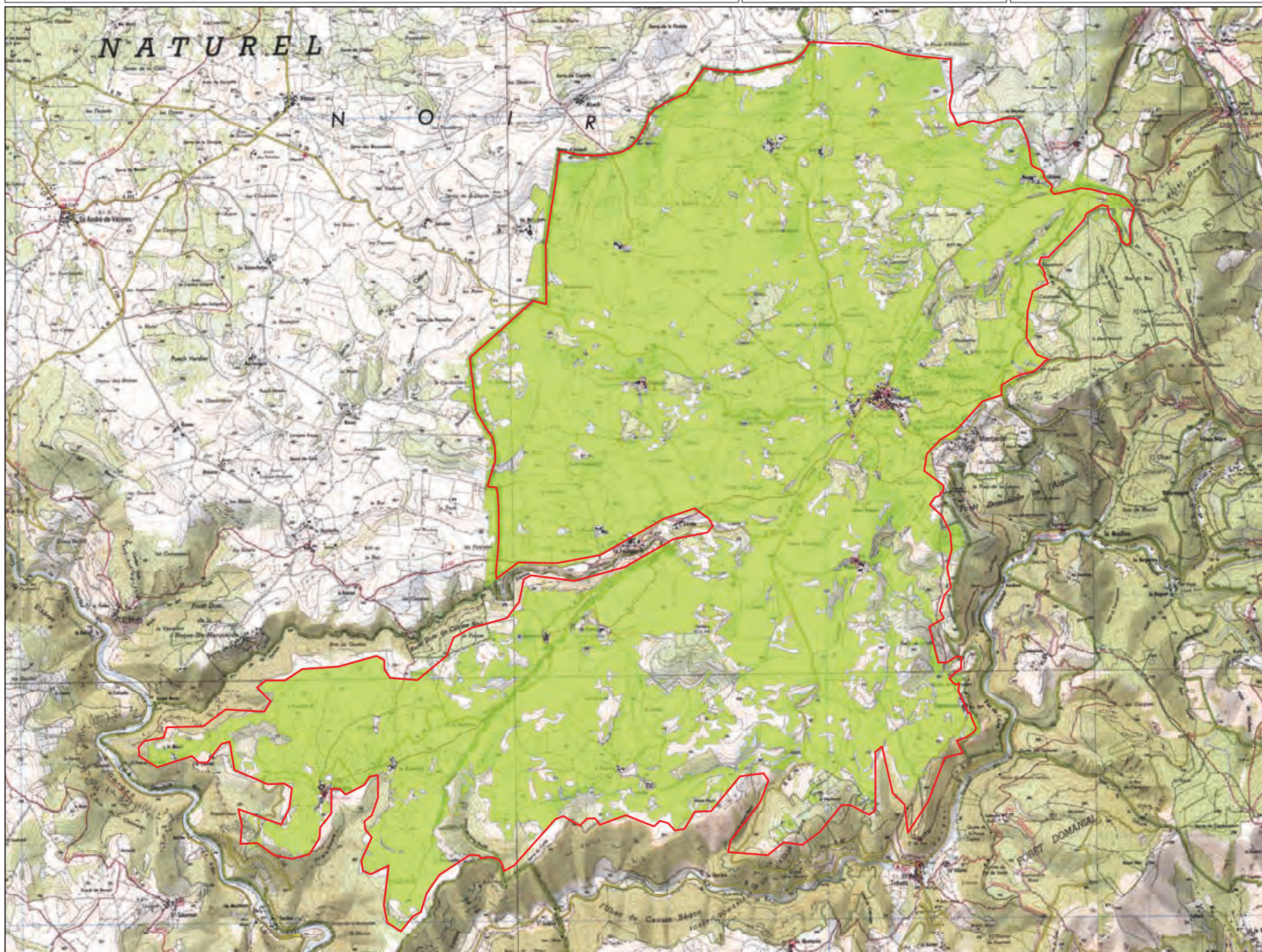
HABITAT POTENTIEL DES OISEAUX D'INTERET COMMUNAUTAIRE



Pie-grièche écorcheur




CARTE N°

20



-  Périmètre ZPS
-  Pie-grièche écorcheur

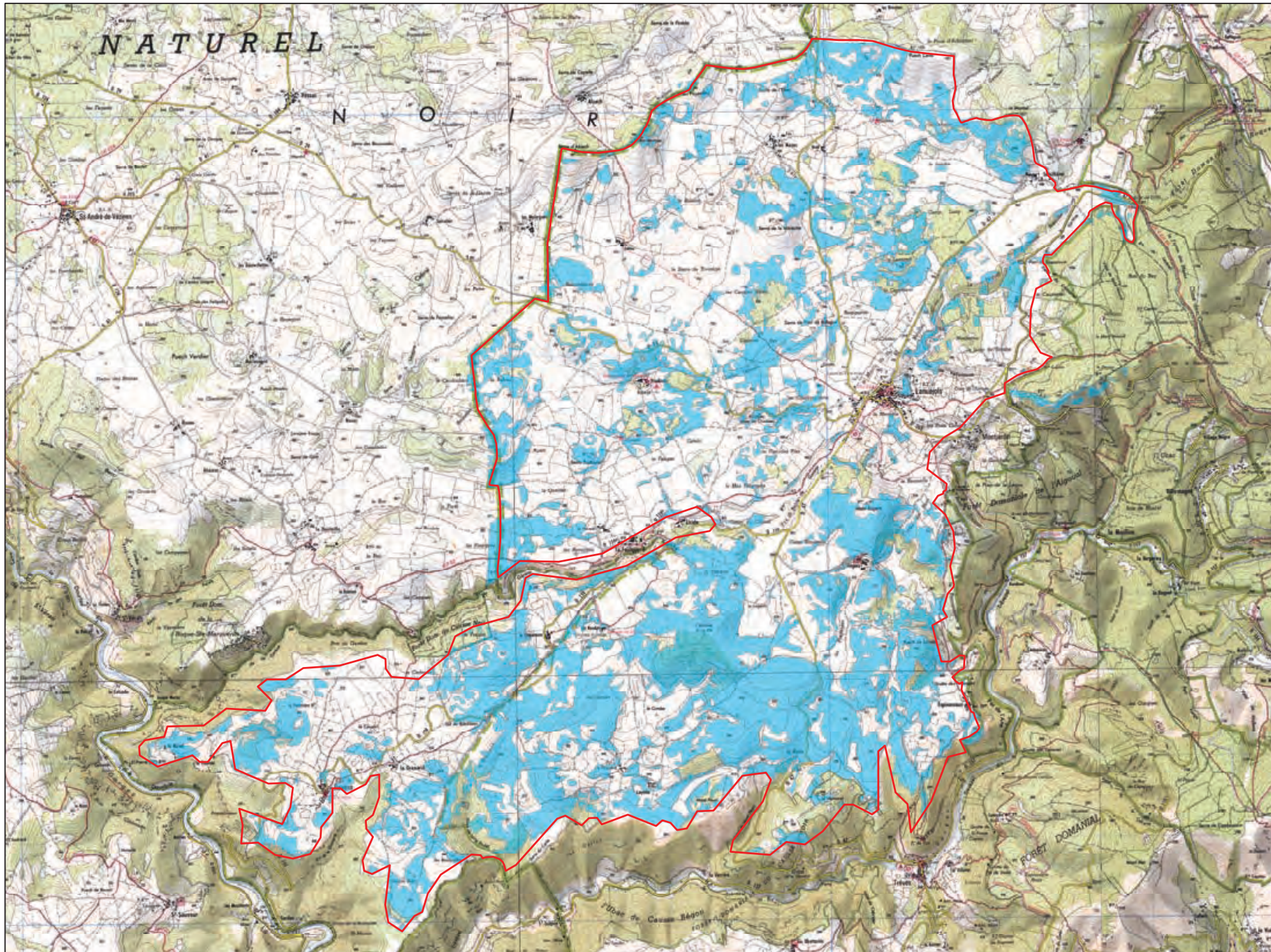




HABITAT POTENTIEL DES OISEAUX D'INTERET COMMUNAUTAIRE Engoulevent d'Europe



CARTE N°

21



-  Périmètre ZPS
-  Engoulevent d'Europe

0 1 000 2 000 Mètres



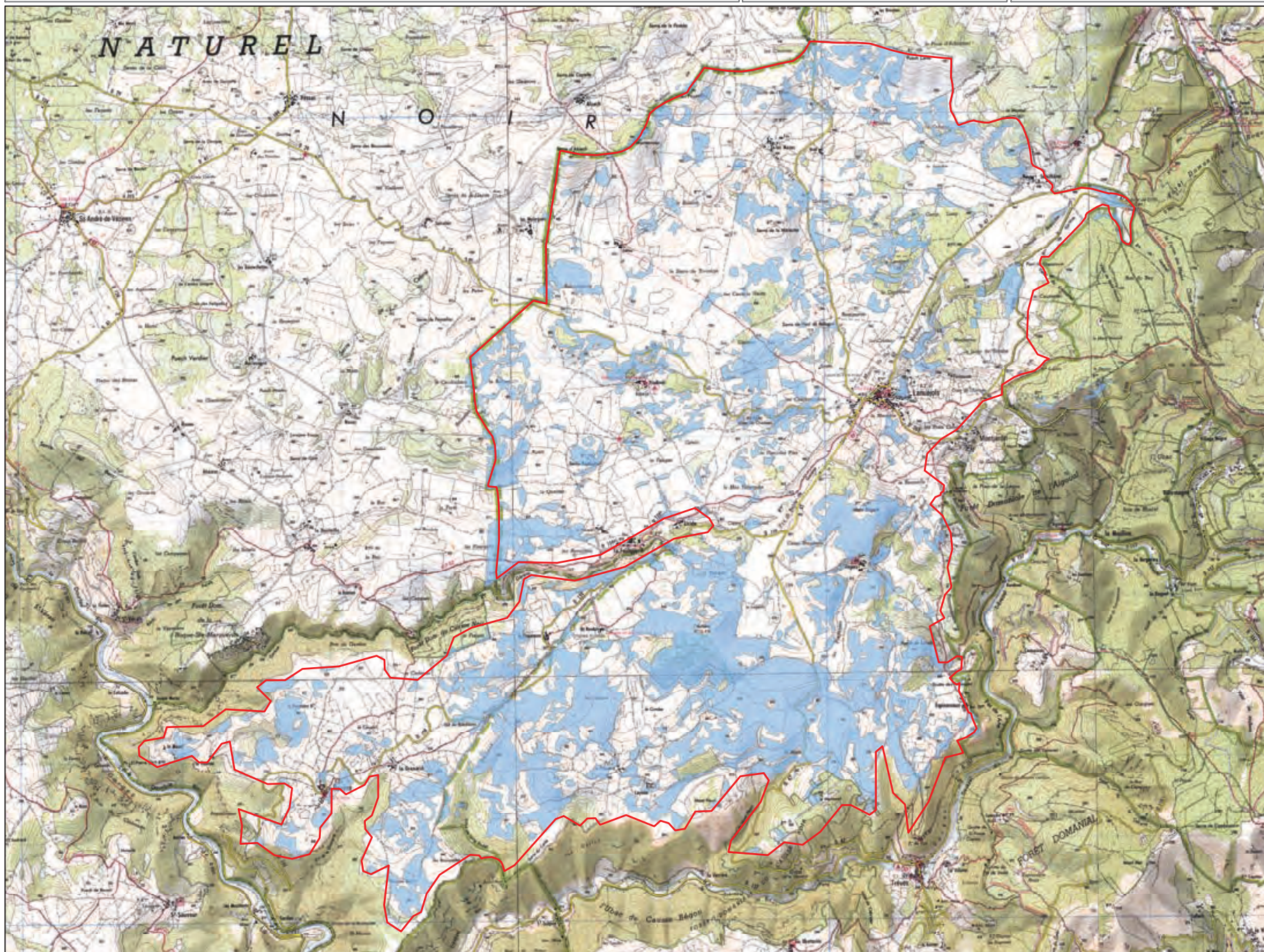
HABITAT POTENTIEL DES OISEAUX D'INTERET COMMUNAUTAIRE

Fauvette pitchou




CARTE N°

22

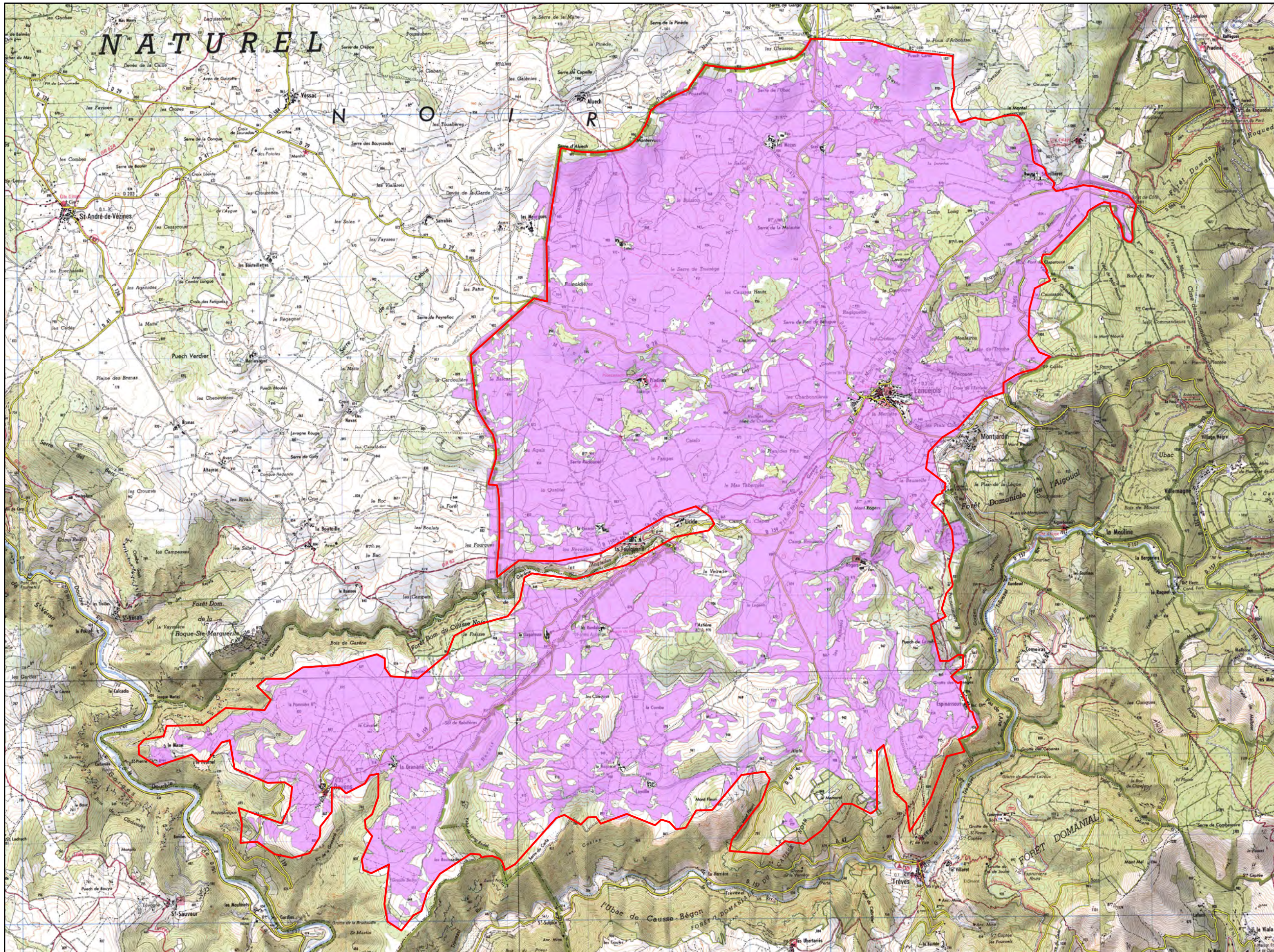


-  Périmètre ZPS
-  Fauvette pitchou





HABITAT POTENTIEL DES OISEAUX D'INTERET COMMUNAUTAIRE

Oedicnème criard et Pipit rousseline



-  Périmètre ZPS
-  Oedicnème criard et Pipit rousseline

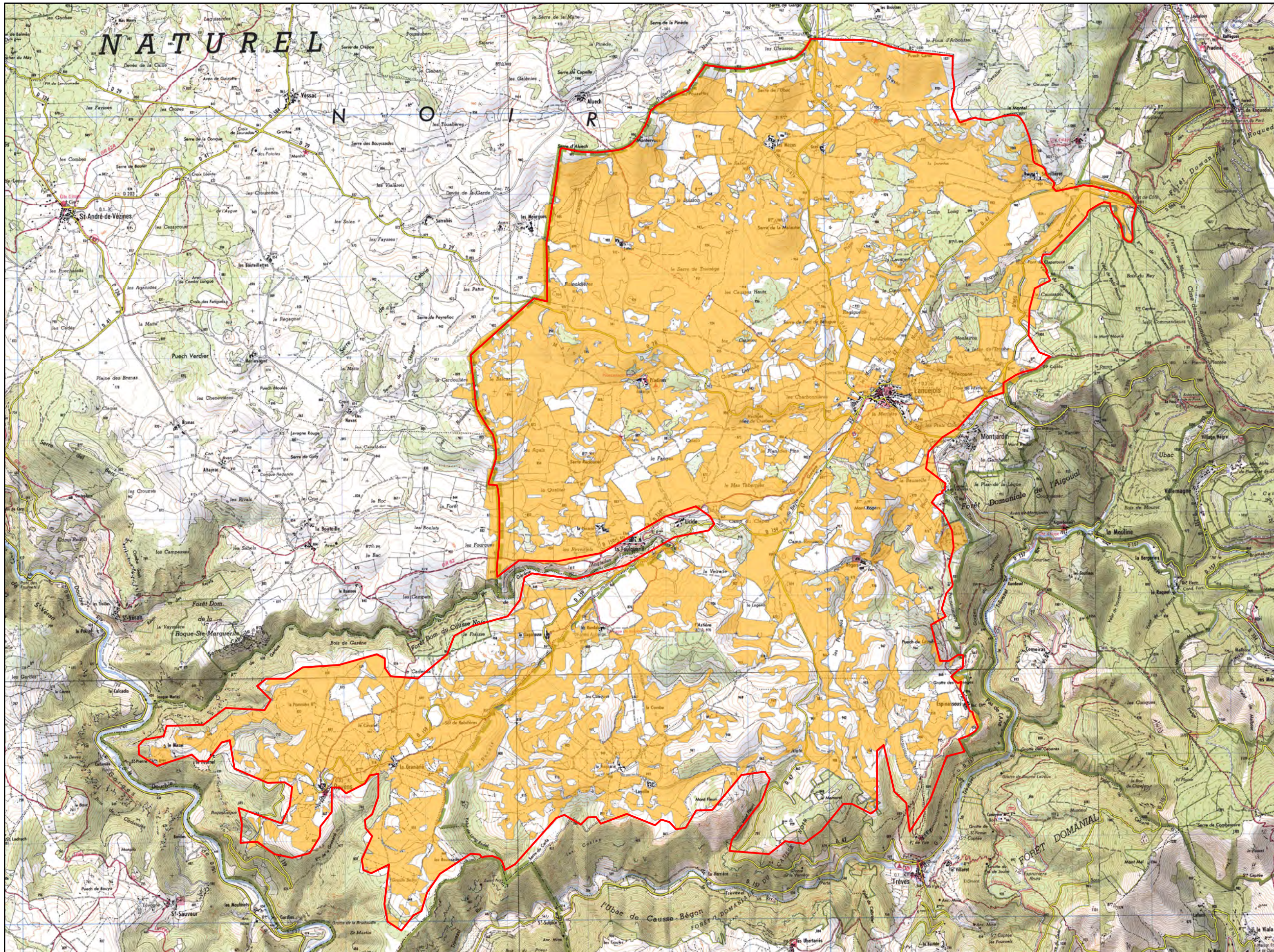


La Direction Départementale
des Territoires et de la Mer
du Gard



SOURCES :
Données : COGARD, 2005
Périmètre : DREAL L-R, 1/25000, 2010
Fond : Scan25® IGN, 2000

CARTOGRAPHIE :
Centre de Ressources CPIE des Causses Méridionales
05/2010

HABITAT POTENTIEL DES OISEAUX D'INTERET COMMUNAUTAIRE Bruant ortolan



-  Périmètre ZPS
-  Bruant ortolan



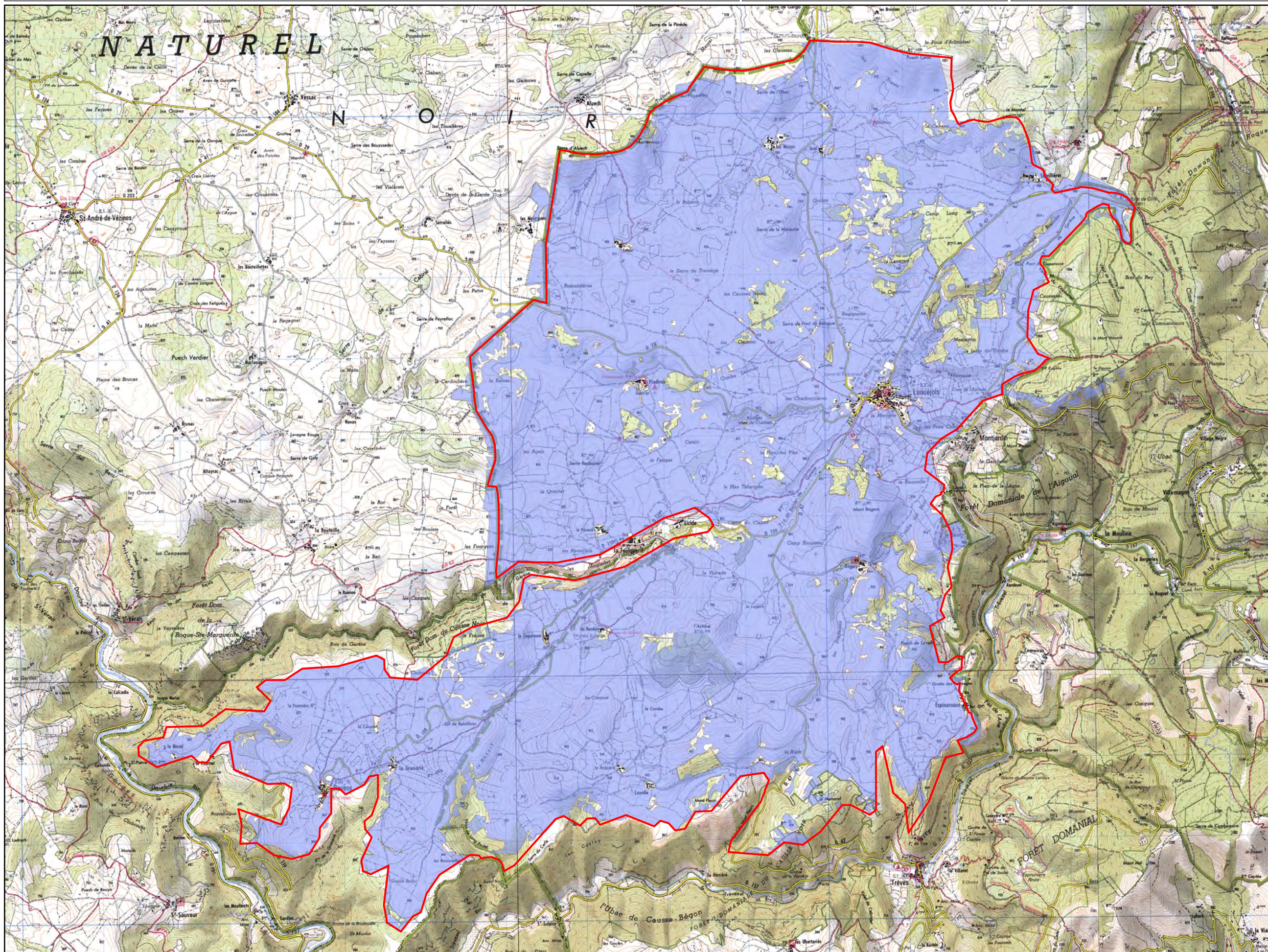
La Direction Départementale
des Territoires et de la Mer
du Gard

SOURCES :
Données : COGARD, 2005
Périmètre : DREAL L-R, 1/25000, 2010
Fond : Scan25® IGN, 2000


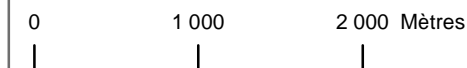
CARTOGRAPHIE :
Centre de Ressources CPIE des Causses Méridionales
05/2010

HABITAT POTENTIEL DES OISEAUX D'INTERET COMMUNAUTAIRE

Zone d'alimentation des rapaces



- Périmètre ZPS
- Aigle royal
- Circaète Jean-le-Blanc
- Busard Saint-Martin
- Busard Cendré
- Vautour fauve
- Vautour moine
- Faucon pèlerin
- Grand Duc d'Europe



La Direction Départementale
des Territoires et de la Mer
du Gard

SOURCES :
Données : MEANDRE, 2005, Parc National des Cévennes, 2005
Périmètre : DREAL L-R, 1/25000, 2010
Fond : Scan25® IGN, 2000

CARTOGRAPHIE :
Centre de Ressources CPIE des Causse Méridionales
05/2010

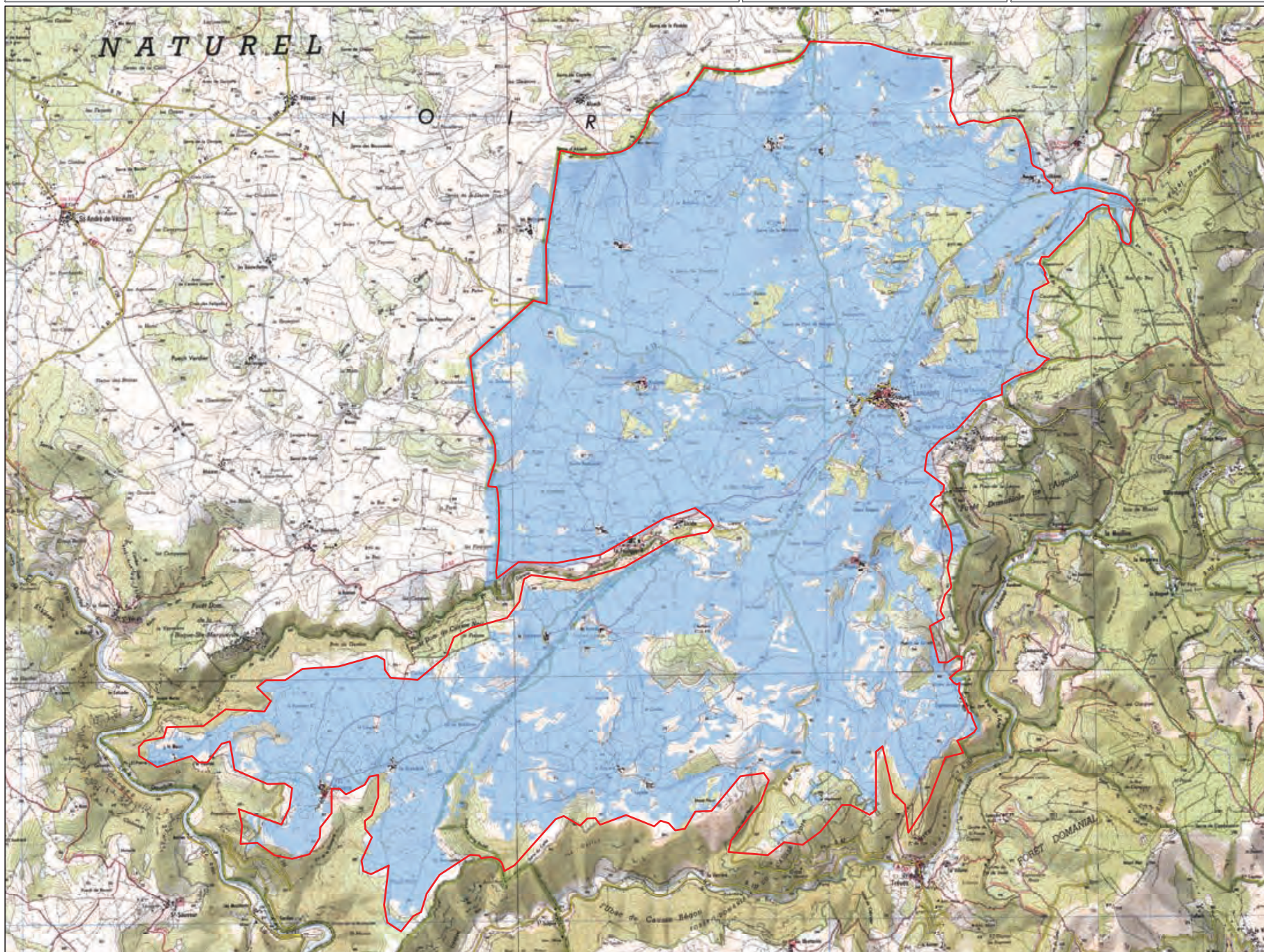
HABITAT POTENTIEL DES OISEAUX D'INTERET COMMUNAUTAIRE

Zone d'alimentation du Crave à bec rouge



CARTE N°

26



-  Périmètre ZPS
-  Crave à bec rouge

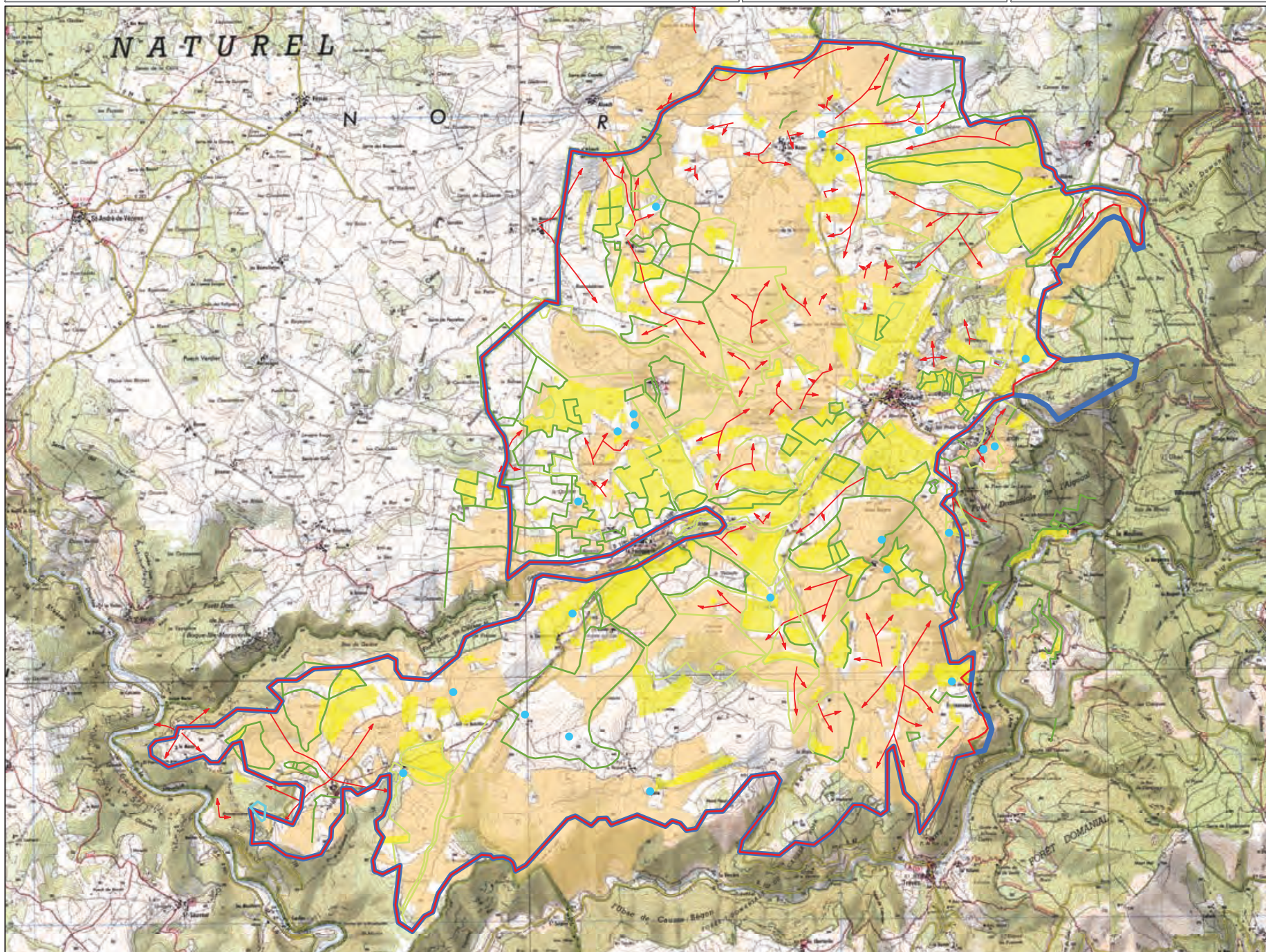
0 1 000 2 000 Mètres






SOURCES :
Données : MEANDRE, 2005; Parc National des Cévennes, 2005
Périmètre : DREAL L-R, 1/25000, 2010
Fond : Scan250; IGN, 2000

CARTOGRAPHIE :
Centre de Ressources CPIE des Causse Méridionales
06/2010

ACTIVITE AGROPASTORALE EN 1995



-  Périmètre ZSC
-  Périmètre ZPS
-  Terres labourables
-  Parcours
-  Clôtures existantes
-  Clôtures en projet
-  Gardiennage
-  Points d'eau



SOURCES :
Données : SIMÉ, Chambre d'Agriculture 30, 2005
Sources : ADASEA, DDAF 30
Périmètre : DREAL L-R, 1/25000, 2010
Fond : Scan250, IGN, 2000

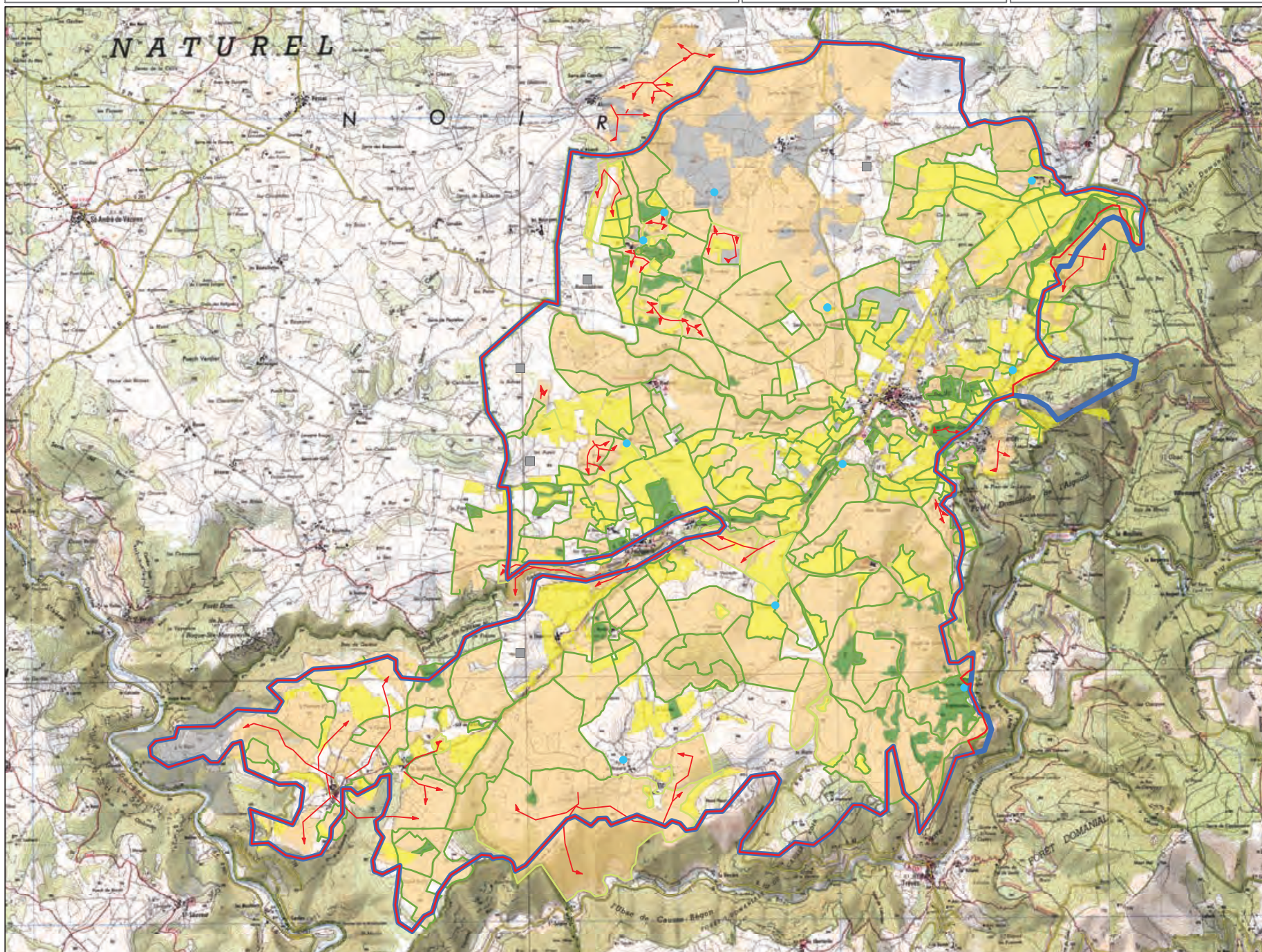
CARTOGRAPHIE :
Centre de Ressources CPIE des Causse Méridionales
05/2010

ACTIVITE AGROPASTORALE EN 2005



CARTE N°

28



- Périmètre ZPS
- Périmètre ZSC
- Terres labourables
- Parcours
- Prairies permanentes
- Activités agropastorales présentes mais non recensées
- Activités agropastorales présentes mais non recensées
- Clôtures existantes
- Clôtures en projet
- Gardiennage
- Points d'eau

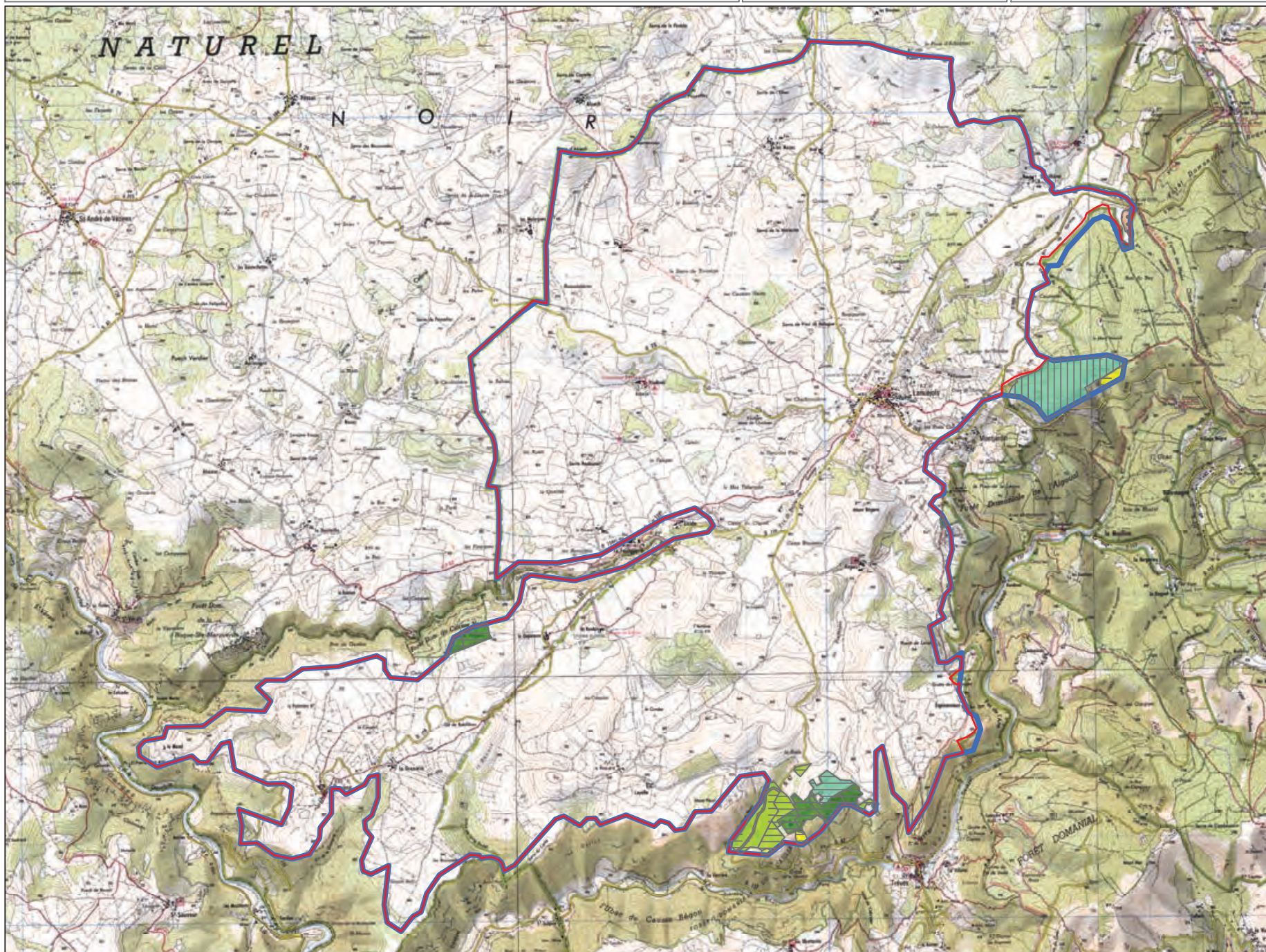
0 1 000 2 000 Mètres




SOURCES :
Données : SIMÉ, Chambre d'Agriculture 30, 2005
Sources : ADASEA, DOAF 30
Périmètre : DREAL L-R, 1/25000, 2010
Fond : Scan250, IGN, 2000

CARTOGRAPHIE :
Centre de Ressources CPIE des Causse Méridionales
05/2010

FORETS PUBLIQUES



- Périimètre ZSC
- Périimètre ZPS
- Essence forestière**
 - Pin noir
 - Pin noir et chêne
 - Pin sylvestre
 - Résineux divers
 - Vides non boisables
- Objectifs de gestion principal et secondaire**
 - Production / protection du milieu / accueil du public
 - Production / protection du milieu
 - Protection du milieu / production
 - Protection



SOURCES :
Données : CNF, 2005
Périimètre : DREAL L-R, 1/25000, 2010
Fond : Scan250, IGN, 2000

CARTOGRAPHIE :
Centre de Ressources CPTE des Causse Méridionales
06/2010

CHEMINS DE RANDONNEE



- Périètre ZSC
- Périètre ZPS
- Chemin de grande randonnée - (GR)
- Sentier de découverte du canton de Trèves
- Chemin de randonnée équestre

0 1 000 2 000 Mètres



SOURCES :
Données : Conseil Général du Gard, 2005
Périètre : DREAL L-R, 1/25000, 2010
Fond : Scan250, IGN, 2000

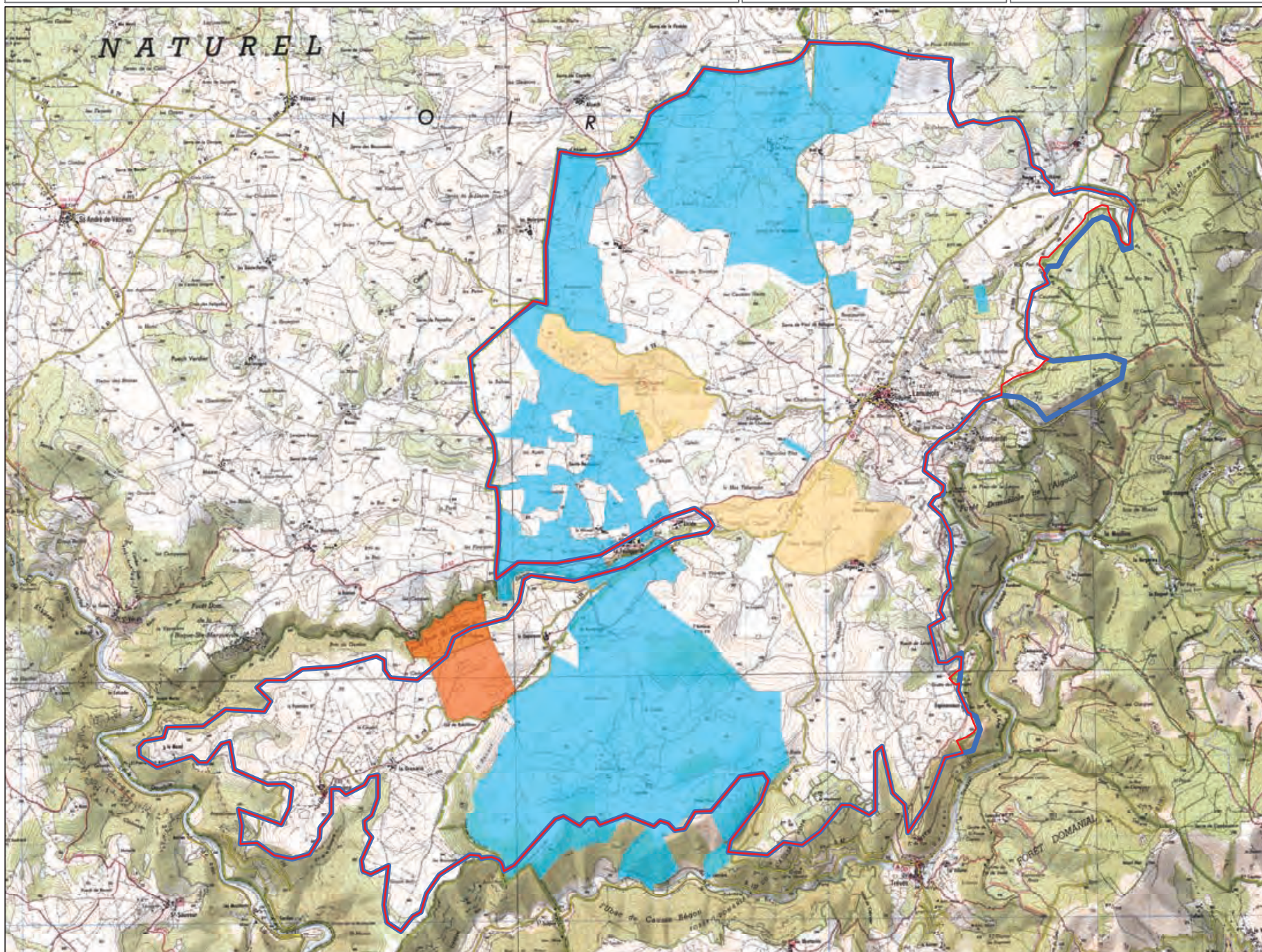
CARTOGRAPHIE :
Centre de Ressources CPIE des Causse Méridionales
06/2010


ACTIVITES CYNEGETIQUES



CARTE N°

31



-  Périmètre ZSC
-  Périmètre ZPS
-  Chasses de société communale et territoires de chasse libre
-  Chasses privées
-  Réserves communales de chasse
-  Réserves de chasse et de faune sauvage



SOURCES :
Données : ONCFS, 2005
Périmètre : DREAL L-R, 1/25000, 2010
Fond : Scan250, IGN, 2000

CARTOGRAPHIE :
Centre de Ressources CPIE des Causse Méridionales
05/2010