




## Légende de la carte

 Niveau 1 - Faible  
Communes localisées sur les formations géologiques présentant les teneurs en uranium les plus faibles.

 Niveau 2 - Faible/facteurs géologiques localisées sur les formations géologiques présentant des teneurs en uranium faibles mais sur lesquelles des facteurs géologiques particuliers peuvent faciliter le transfert du radon vers les bâtiments.

 Niveau 3 - Significatif  
Communes qui, sur au moins une partie de leur superficie, présentent des formations géologiques dont les teneurs en uranium sont estimées plus élevées comparativement aux autres formations.

 Limites départementales

