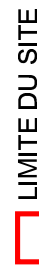


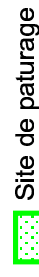
# CARTE DES USAGES AGRICOLES



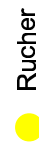
## Légende



LIMITE DU SITE



Site de pâturage



Rucher




Terres à potentialité viticole et arboricole



situation des brûlages dirigés réalisés de 2001 à 2004



Milieux ouverts potentiellement pâturables



Echelle : 1:50000



SOURCES : DDAF - SIME - ONCFS  
Chambre d'Agriculture  
GT Usages Agricoles et GT Viticulture

Fond : IGN, scan100 - 1998

CARTOGRAPHIE : Cellule SIG ONF Hérault-Béziers,  
Octobre 2004

