



JOURNÉE RÉGIONALE DU RÉSEAU PAYSAGE OCCITANIE

Bilan d'activité juin 2018 – octobre 2020 et perspectives

Les actions conduites

Période juin 2018/ octobre 2020

Les journées d'échanges

Animation, publications, information,

Les chantiers du Réseau Paysage

- Connaître et faire connaître les paysages d'Occitanie
- Accompagner les territoires
- Renforcer les compétences

Une réunion plénière et cinq journées thématiques organisées entre mi 2018 et 2020 par le Réseau Paysage Occitanie.

Les comptes rendus et supports de présentation sont mis à disposition sur l'**espace dédié** du site Internet de la DREAL Occitanie.

Journées régionales

Plus de 150 participants avec environ 135 participants lors des journées thématiques d'échanges et 16 pour la réunion plénière de 2018.

Journées thématiques

Participation des différents départements d'Occitanie, des régions Nouvelle Aquitaine, Paca et de représentants du ministère de la Transition écologique.

Participation **diversifiée d'acteurs** : habitants, agriculteurs, communes, communautés de communes, ou d'agglomération, métropole, syndicat mixte de Bassin, Fédération pastorale, Fédération de chasse, PETR, PNR, Conseils départementaux, CAUE, DDT(M), agences d'ingénierie départementales, Parcs Nationaux, entente interdépartementale, Universités, Ecole d'Architecture, Centre de valorisation des ressources humaines (CVRH), Cerema, VNF, ACIR, paysagistes, bureaux d'études, associations...



Journée d'échanges et de visite à Saïx dans les locaux de la Communauté de communes Sor et Agout.

- **Points forts** : Liens entre paysage et biodiversité, déclinaison d'une politique du paysage à l'échelle d'un département.
- **Matin** : Présentation d'une exposition sur les espaces publics du Tarn et interventions sur le paysage dans le département, bilan et perspectives du RPO, paysage et biodiversité.
- **Après-midi** : Visite de la réserve naturelle régionale de Cambounet sur le Sor commentée par la Ligue de Protection des Oiseaux (LPO) Tarn.



Problématique : Ouvertures paysagères, la reconquête des paysages fermés comme projet de territoire

- **Points forts** : Une stratégie territoriale d'actions concrètes d'ouverture du paysage, en lien avec un observatoire scientifique.
- **Matin** : Présentation de l'observatoire Homme/Milieu du Haut-Vicdessos et d'expériences de réouverture des paysages.
- **Après-midi** : Mise en perspectives des projets conduits depuis 2011, visite d'un site en projet de réouverture et présentation de l'association foncière pastorale.



Organisation : comité d'animation du
RPO et PNR Pyrénées ariégeoises

Environ cinquante personnes se sont retrouvées pour partager leurs expériences autour des observatoires photographiques du paysage (OPP) en lien avec de grands itinéraires patrimoniaux

- **Points forts** : La diversité des OPP présentés a permis de souligner des points de vigilances : la gouvernance et la concertation.
- **Matin** : Des OPP sur de grands linéaires : paysages de Garonne, canal des deux mers, chemins de Saint Jacques, chemins du littoral méditerranéen.
- **Après-midi** : Réflexions en ateliers sur les trois fondements d'un OPP : gouvernance, définition des valeurs du bien et de stratégies d'actions..

Organisation : DREAL Occitanie en lien avec le comité d'animation du RPO



Problématique : Paysages, trames vertes et bleues, mobilités douces. les franges de Colomiers à Brax dans l'agglomération toulousaine

- **Points forts** : Une journée de cheminement sur le terrain avec un carnet de route, à la rencontre d'acteurs locaux.
- **Matin** : Un parcours à pied entre la gare de Colomiers et la gare de Brax avec plusieurs haltes commentées : berges de rivières, espaces de loisir, chemin de Saint Jacques.
- **Après-midi** : Atelier de prospective territoriale, restitution en petits groupes des «matériaux recueillis» et des stratégies à proposer autour de la notion d'infrastructure verte.



Organisation : ENSAT et GEODE dans le cadre du comité d'animation du RPO

Problématique : Evolutions des paysages gersois au travers des nouvelles pratiques culturales et des plantations réalisées, notamment en agroforesterie

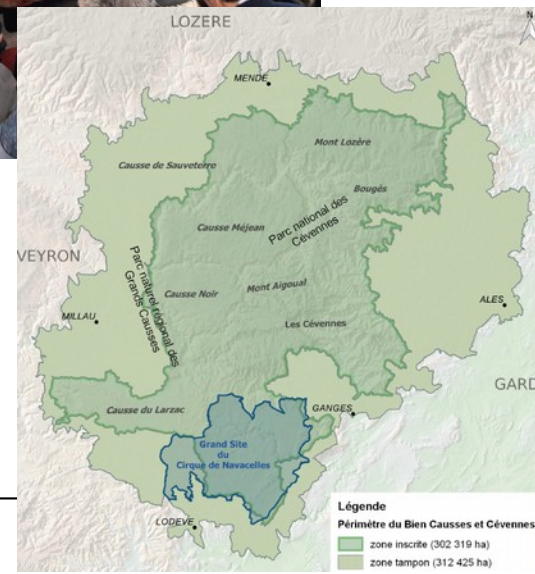
- **Points forts** : un itinéraire commenté à travers les entités paysagères du Savès et de l'Astarac, à la rencontre de propriétaires, d'agriculteurs et d'éleveurs.
- **Matin** : Présentation des actions du groupement des agriculteurs de la Gascogne Toulousaine (bandes enherbées et couverts végétaux), visite d'une exploitation en agroforesterie.
- **Après-midi** : Maintien de la richesse des prairies de coteau par le pâturage et présentation d'un travail de recherche sur la perception du paysage dans les projets d'agroforesterie.



Organisation : CAUE du Gers et comité
d'animation du RPO

Une cinquantaine de personnes se sont retrouvées au CVRH pour partager leurs expériences autour des observatoires photographiques du paysage sur des territoires agropastoraux

- **Points forts** : Confrontation de différents types d'observatoires, des gouvernances à construire, du suivi nécessaire et de l'exploitation possible
- **Matin** : Présentation de trois observatoires de territoires agropastoraux, Causses-et-Cévennes, le Parc National des Pyrénées et le PNR des Causses du Quercy
- **Après-midi** : Analyse des séries de territoires agropastoraux et expression des participants sur les intentions et les évolutions des paysages



Organisation : [DREAL Occitanie](#) en lien avec le comité d'animation du RPO

Rôles :

- **Mise en œuvre** du programme du RPO : organisation des journées, approfondissement des sujets à aborder, modalités pratiques, évaluation,...
- **Développement** du RPO : implication des membres, articulation entre réseau paysage et réseaux associés, positionnement des acteurs,...
- **Outils de communication** : suivi des dossiers du réseau, lettre d'info, sites internet,...
- **Suivi et accompagnement** des chantiers du réseau (Observatoire, Connaissance, Formation)
- **Autres** : stage, demande de partenariats,...

Animation, publications, information

Le comité d'animation

Composition :

- **Pilotes du RPO** : DREAL et Les CAUE d'Occitanie.
- **Recherche et enseignement supérieur** : GEODE/UTJJ et ENSAT

6 réunions en 2019 / 6 réunions en 2020



- **Les objectifs et le fonctionnement du Réseau Paysage Occitanie s'inscrivent dans le cadre de la convention de partenariat 2018/2021.**


- **Les sujets traités sont issus des ateliers de la journée régionale de mai 2017.**

Finalités : approfondir les thématiques abordées dans le cadre du RPO, diffusion au sein du réseau et plus largement.

Dossier du Réseau n°9 – juillet 2019

« **Le Cirque de Navacelles, le paysage comme fil rouge de la démarche Grand Site de France** » Dossier conçu par le CAUE du Gard et la DREAL, en approfondissement de la journée thématique d'échanges de juillet 2018.

[Lien pour télécharger le dossier 9](#)



Finalité : Donner à voir la structuration et l'organisation d'un observatoire du paysage

Dossier du Réseau n°10 – avril 2020

« Observatoires Photographiques du Paysage en Occitanie, le chemin vers des méthodes et perspectives »

Publié début mai 2020, ce dossier évoque l'utilisation et les finalités de l'outil « observatoire photographique du paysage ». Il trace les premières pistes en vue d'une valorisation des territoires par le suivi de l'évolution de leurs paysages.

[Lien pour télécharger le dossier 10](#)



Finalité : Synthèse de l'enquête de 2019 sur la perception par les habitants et visiteurs d'Occitanie de leurs paysages

Dossier du Réseau n°11 – juin 2020

« Les habitants d'Occitanie parlent de leur territoire ».

Début juillet 2020, est parue l'analyse synthétique de l'enquête réalisée en ligne « Dire mes paysages », dans le cadre du Printemps des Paysages 2019.

Cette synthèse a permis de confirmer l'attachement de la population aux grands paysages régionaux et aux paysages plus modestes mais aussi surtout de dégager les valeurs attachées à ces paysages et à leur reconnaissance.

[Lien pour télécharger le dossier 11](#)



Une publication trimestrielle


9 numéros depuis juin 2018 :

Du Paysage info n°27 (automne 2018) au
Paysage info n° 35 (automne 2020)

Rubriques

- Les actualités du Réseau Paysage.
- Zoom sur un événement local, régional ou national.
- Actualités, animations, manifestations, colloques, appels à projets...
- A lire, à voir, à découvrir...

La rédaction des articles est ouverte aux membres du réseau !



Paysage-info 33
printemps 2020

Paysage-info 34
été 2020

Paysage-info 35
automne 2020

Sommaire

- Actualité du Réseau Paysage
- Flash actualité
- Zoom sur...
- Animation, manifestation colloque...
- A lire, à voir, à découvrir...

Flash actualité

«Le paysage : une ressource pour des territoires attractifs et dynamiques» - Retour sur la journée du 7 novembre 2019

une synthèse des présentations et des échanges est mise en ligne sur le site du CÉREMA, ainsi que sur le site dédié aux COSTA.

<https://www.cerema.fr/fr/actualites/paysage-recherche-territoires-attractifs-dynamiques-retour>

<http://www.costa.fr/gsp.php?article=116>

Nouvel appel à projets plan de paysage 2020

Le ministère de la transition écologique et solidaire a lancé le 4 février dernier le nouvel appel à projet plan de paysage. Celui-ci permet, comme pour les années antérieures, d'aider 15 territoires dans leur démarche paysagère. Dans la poursuite du partenariat engagé avec l'ADMM en 2019, les territoires ont la possibilité de candidater spécifiquement à des plans de paysage intégrant la transition énergétique.

La date de remise des candidatures, prévue initialement au 29 mai 2020 est reportée au mois de septembre.

Pour plus de renseignements : <https://www.ecologie.solidaire.gouv.fr/participerez-vous-a-lappel-projets-plan-paysage>

Direction régionale de l'Énergie

Flash actualité

Une nouvelle visibilité pour le Réseau Paysage Occitanie

Suite à la sortie du dossier n° 9 «Lire & Le Cagou de Narbonne», le paysage comme fil rouge de la démarche Grand Site de France s'a mis en mouvement sur le site du Réseau Paysage. Une nouvelle visibilité pour notre réseau!

<https://www.grandsitesdefrance.com/news/le-reseau-paysage>

JOE

Un report pour l'appel à projets annuels plan de paysage 2020

Compte tenu de l'état d'urgence sanitaire, le délai de réponse à l'appel à projets plan de paysage 2020 est reporté au 15 septembre prochain. Le choix des lauréats se fera au mois d'octobre, ce qui implique un engagement financier avant la fin de l'année. Le séminaire annuel du mois de décembre à Paris est toujours envisagé.

<https://www.ecologie.solidaire.gouv.fr/participerez-vous-a-lappel-projets-plan-paysage>

JOE

Un report pour l'Assemblée générale de la Fédération Française du Paysage

Prévue initialement en juin, cette assemblée générale se déroulera finalement le 9 octobre, toujours à Toulouse.

<https://www.ecologie.gouv.fr/grand-jour>

Direction régionale de l'Énergie

Flash actualité

La e-lettre de Diagonal

Une lettre en ligne en lien direct avec le sujet relatif aux questions d'articulation, développé dans le «zoom» de ce numéro.

<https://www.ecologie.solidaire.gouv.fr/actualites/le-reseau-paysage-occitanie-observe-les-territoires-attractifs-dynamiques>

JOE

Grand prix de l'urbanisme 2020

La paysagiste Jacqueline Doby est la lauréate 2020 de cette récompense décernée cette année sous la houlette du ministère de la Transition écologique. Conçue de grands parcs comme d'espaces publics, Jacqueline Doby s'appuie sur une approche concertative pour établir des connexions entre la ville et la nature.

<https://www.ecologie.gouv.fr/grand-jour>

Direction régionale de l'Énergie

Les parutions

Dossier du réseau n°10 - Observatoires Photographiques du Paysage en Occitanie, le chemin vers des méthodes et perspectives

rubric début mai 2020, ce dossier évoque l'utilisation et les finalités de l'outil «observatoire photographique du paysage», il trace les premières pistes en vue d'une valorisation des territoires par le suivi de l'évolution de leurs paysages.

Ce document reste téléchargeable sur le site de la DREAL Occitanie : https://www.occitanie.developpement-durable.gouv.fr/Media/PDF/Document_2020_1002.pdf

Dossier du réseau n°11 - Le Printemps des Paysages 2019, enquête - Les habitants d'Occitanie parlent de leur territoire

début juillet 2020, est parue l'analyse synthétique de l'enquête réalisée en ligne «Dire mes paysages», dans le cadre du Printemps des Paysages 2019. Cette synthèse a permis de confirmer l'attachement de la population aux grands paysages régionaux et aux paysages plus modestes mais aussi surtout de décrire les valeurs attachées à ces paysages et à leur reconnaissance.

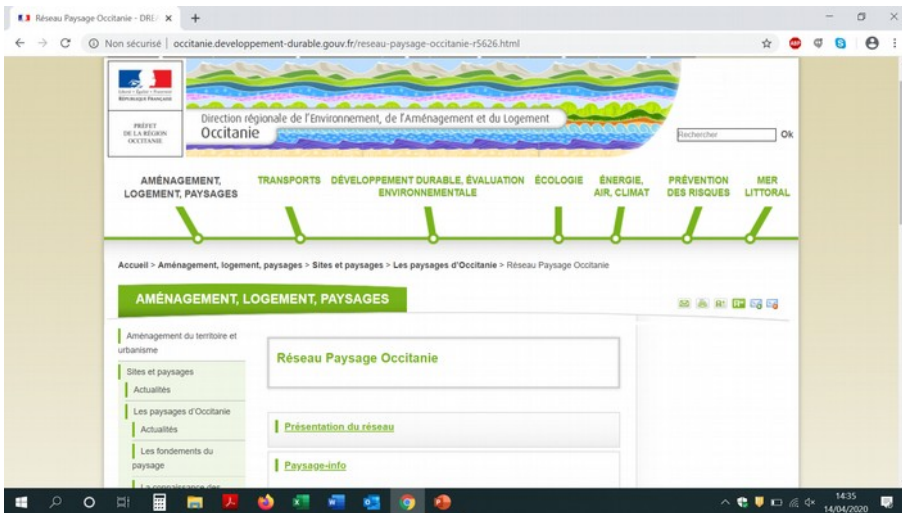
Ce document reste téléchargeable sur le site de la DREAL : https://www.occitanie.developpement-durable.gouv.fr/Media/PDF/Document_reseau_1003.pdf

Direction régionale de l'Environnement, de l'Aménagement et du Logement Occitanie

Lien pour accéder aux Paysage info

Un espace dédié au Réseau paysage Occitanie sur le **site Internet de la DREAL** :

<http://www.occitanie.developpement-durable.gouv.fr/reseau-paysage-occitanie-r5626.html>



Direction régionale de l'Environnement, de l'Aménagement et du Logement
Occitanie

AMÉNAGEMENT, LOGEMENT, PAYSAGES | TRANSPORTS | DÉVELOPPEMENT DURABLE, ÉVALUATION ENVIRONNEMENTALE | ÉCOLOGIE | ÉNERGIE, AIR, CLIMAT | PRÉVENTION DES RISQUES | MER LITTORAL

Accueil > Aménagement, logement, paysages > Sites et paysages > Les paysages d'Occitanie > Réseau Paysage Occitanie

AMÉNAGEMENT, LOGEMENT, PAYSAGES

- Aménagement du territoire et urbanisme
- Sites et paysages
 - Actualités
 - Les paysages d'Occitanie
 - Actualités
 - Les fondements du paysage

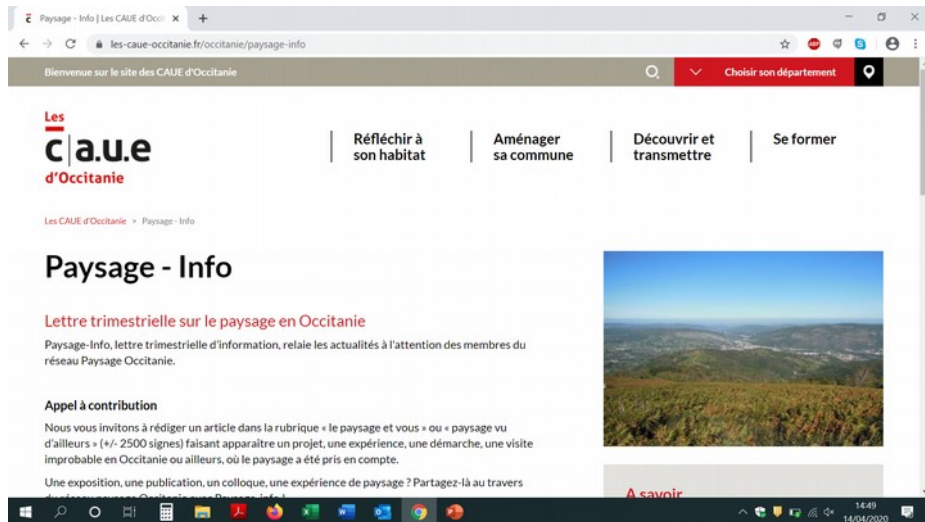
Réseau Paysage Occitanie

- Présentation du réseau
- Paysage-info

Animation, publications, information
Les sites Internet

Des informations régulièrement relayées sur le **site Les CAUE d'Occitanie** :

<https://www.les-caue-occitanie.fr/occitanie/le-paysage-et-la-biodiversite>



Bienvenue sur le site des CAUE d'Occitanie

Les **caue** d'Occitanie

Réfléchir à son habitat | Aménager sa commune | Découvrir et transmettre | Se former

Les CAUE d'Occitanie > Paysage - Info

Paysage - Info

Lettre trimestrielle sur le paysage en Occitanie

Paysage-Info, lettre trimestrielle d'information, relaie les actualités à l'attention des membres du réseau Paysage Occitanie.

Appel à contribution

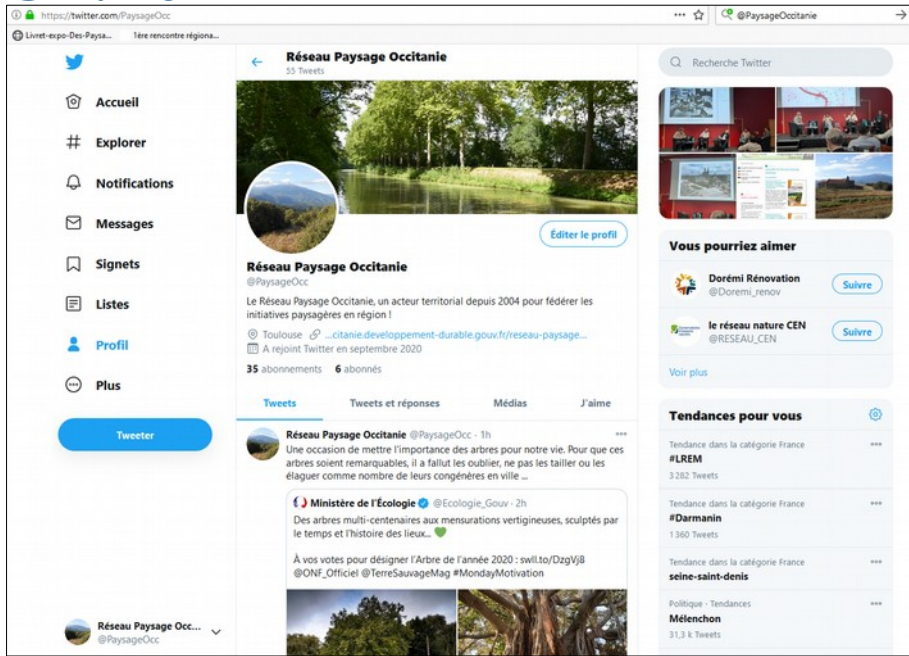
Nous vous invitons à rédiger un article dans la rubrique « le paysage et vous » ou « paysage vu d'ailleurs » (+/- 2500 signes) faisant apparaître un projet, une expérience, une démarche, une visite improbable en Occitanie ou ailleurs, où le paysage a été pris en compte.

Une exposition, une publication, un colloque, une expérience de paysage ? Partagez-là au travers

A savoir

Un compte Twitter pour relayer l'information sur l'actualité des paysages et des territoires d'Occitanie

@PaysageOcc



https://twitter.com/PaysageOcc

livret-espo-Des-Paysa... 1ère rencontre régiona...

Réseau Paysage Occitanie
@PaysageOcc
35 Tweets

Accueil
Explorer
Notifications
Messages
Signets
Listes
Profil
Plus

Vous pourriez aimer

Dorémi Rénovation
@Doremi_renov

le réseau nature CEN
@RESEAU_CEN

Tendances pour vous

Tendance dans la catégorie France
#LREM
3 282 Tweets

Tendance dans la catégorie France
#Darmanin
1 360 Tweets

Tendance dans la catégorie France
seine-saint-denis

Mélenchon
31,3 k Tweets

Réseau Paysage Occitanie @PaysageOcc · 1h
Une occasion de mettre l'importance des arbres pour notre vie. Pour que ces arbres soient remarquables, il a fallu les oublier, ne pas les tailler ou les élaguer comme nombre de leurs congénères en ville...

Ministère de l'Écologie @Ecologie_Gouv · 2h
Des arbres multi-centenaires aux mensurations vertigineuses, sculptés par le temps et l'histoire des lieux...

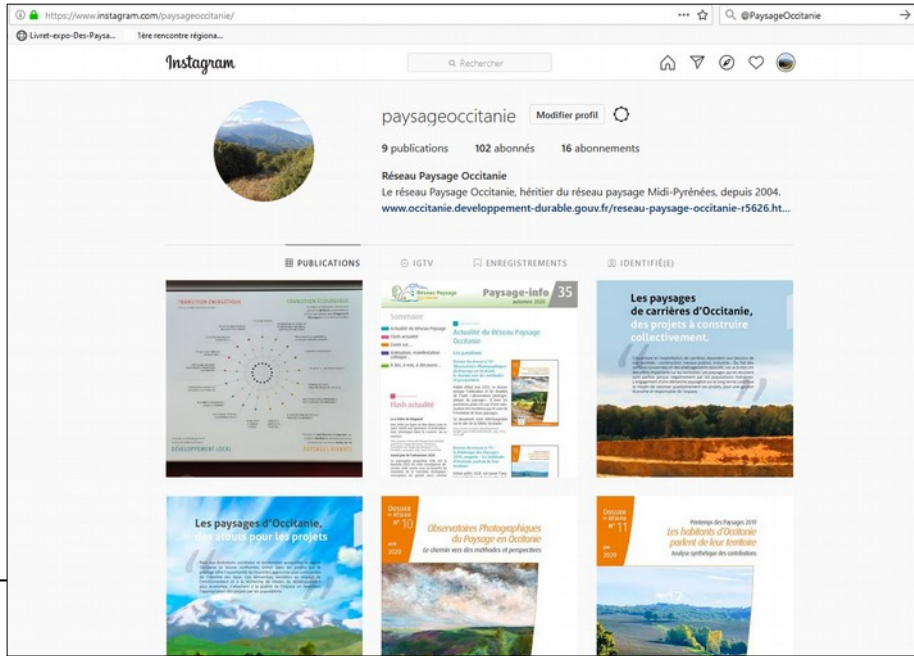
À vos votes pour désigner l'Arbre de l'année 2020 : swll.to/DzgjVj8 @ONF_Officiel @TerreSauvageMag #MondayMotivation

Animation, publications, information

Les réseaux sociaux

Un compte Instagram pour diffuser des images issues des travaux du réseau et des journées du réseau

@paysageoccitanie



https://www.instagram.com/paysageoccitanie/

livret-espo-Des-Paysa... 1ère rencontre régiona...

Instagram

Rechercher

paysageoccitanie

9 publications 102 abonnés 16 abonnements

Réseau Paysage Occitanie
Le réseau Paysage Occitanie, héritier du réseau paysage Midi-Pyrénées, depuis 2004. www.occitanie.developpement-durable.gouv.fr/reseau-paysage-occitanie-r5626.htm

PUBLICATIONS

IGTV

ENREGISTREMENTS

IDENTIFIÉE

Publication: PAYSAGE-INFO

Publication: Les paysages de carrières d'Occitanie, des projets à construire collectivement.

Publication: Les paysages d'Occitanie, des atouts pour les projets

Publication: Observations Photographiques du Paysage en Occitanie

Publication: Printemps du Paysage 2019

Les chantiers du Réseau Paysage

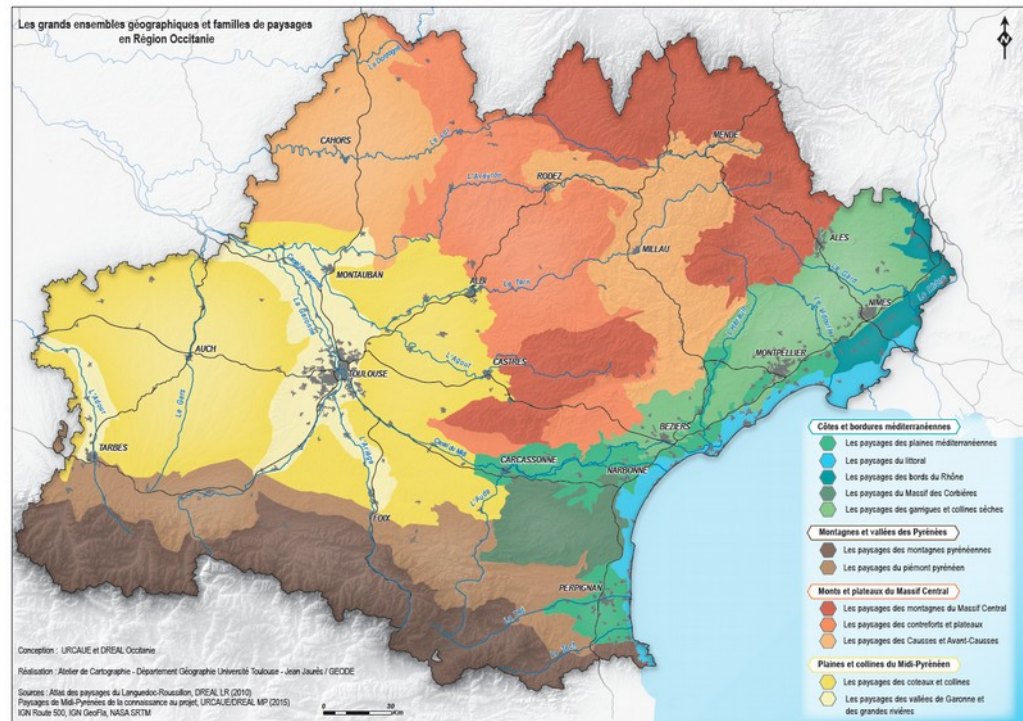
Connaître et faire connaître les paysages d'Occitanie :
Dire mes paysages d'Occitanie

A l'occasion de la démarche du Printemps du paysage et autour des **quatre grandes familles des paysages d'Occitanie**.

Une enquête en ligne sur 6 mois en 2019 en vue d'identifier les valeurs chères aux habitants.

- Valeurs d'usages.
- Valeurs esthétiques.
- Valeurs de mémoire.

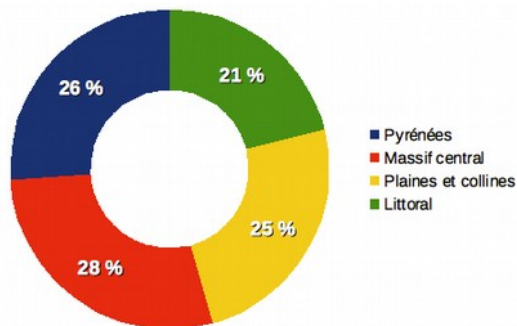
134 contributions consolidées, sur tous les départements de la région, dans tous les paysages.



Les chantiers du Réseau Paysage

Connaître et faire connaître les paysages d'Occitanie :
Dire mes paysages d'Occitanie

Les quatre « grands paysages » représentés
équitablement



Quatre échelles d'analyse de ces paysages

- Grands paysages (échelle départementale)
- Territoires infra-départementaux (échelle des PNR, de cours d'eau, de massifs)
- Territoires communaux

Paysages parcellaires (jardins, place, rue ...)



Les chantiers du Réseau Paysage

Connaître et faire connaître les paysages d'Occitanie :
Dire mes paysages d'Occitanie

Des valeurs d'usage tournées vers la recherche de quiétude au travers d'un choix de mots associant les aspects « nature » aux aspects liés au paysage.

Des valeurs esthétiques liées à une multi-sensorialité : relief des Pyrénées, recherche d'harmonie, trace de l'homme...

Des valeurs de mémoires intemporelles (le socle, les composantes géographiques) mais aussi fragiles (l'intervention humaine) et liées à un vécu personnel fort.

Une expression très personnelle et forte des contributeurs qui ouvre la possibilité d'une refondation régionale des politiques du paysage

Les rectorats de Toulouse et de Montpellier se sont saisis de ce questionnaire en vue d'en faire une action pédagogique dans les établissements scolaires



Les chantiers du Réseau Paysage

Connaître et faire connaître les paysages d'Occitanie :
Le verbatim des valeurs exprimées

Rendre compte de la totalité des propos des contributeurs, en les regroupant par grands paysages :

- Les montagnes et vallées des Pyrénées
- Les contreforts du Massif central
- Les plaines et collines des bassins de la Garonne et de l'Adour
- Les côtes et arrières-côtes méditerranéennes

Et par questions :

- Valeur d'usage
- Valeur esthétique
- Valeur de mémoire (histoire du lieu, mon histoire, l'histoire à transmettre)

Une publication à venir au premier semestre 2021.



J'ai besoin de ce territoire
pour vivre car...

..je m'y trouve bien (qualité de vie),
en lien avec la nature,
la campagne,
avec mes racines.
Il est important pour moi
que mes enfants puissent grandir
avec cette qualité de vie.

LIEU Département de l'Aveyron - le Rouergue
VALEUR Sensible
DÉPARTEMENT Aveyron



Témoigner encore et toujours des valeurs reconnues aux paysages

Un nouvel appel à contribution est mis en ligne, jusqu'au 31 décembre 2020.

Deux questionnaires à renseigner, le premier à l'attention prioritairement des élèves et étudiants de la région (en lien avec les travaux menés par les académies) mais pas exclusivement. Le second est à l'attention des habitants des territoires investis dans la gestion de leurs paysages du quotidien.

Dans la première enquête « Dire mes paysages », les témoignages peuvent être très brefs, ou développés : des mots, une phrase, un texte, un poème. Ils peuvent porter sur toutes les échelles des paysages, qu'ils soient urbains, ruraux ou naturels.

<http://enqueteur.dreal-occitanie.developpement-durable.gouv.fr/index.php/421373?lang=fr>

Cette seconde consultation « Vivre mes territoires », il s'agit d'apporter des éléments de compréhension des paysages du quotidien plus factuels, permettant ainsi d'identifier les territoires potentiellement à enjeux et de projets

<http://enqueteur.dreal-occitanie.developpement-durable.gouv.fr/index.php/266471?lang=fr>

Première plaquette d'une collection sur « **les paysages d'Occitanie** », réalisée par les CAUE d'Occitanie et la DREAL Occitanie, sous l'égide du réseau paysage.

Document de référence sur les paysages régionaux contribuant à une synthèse entre les anciennes régions Languedoc-Roussillon et Midi-Pyrénées d'où émergent quatre ensembles cohérents :

- Montagnes et vallées des Pyrénées
- Contreforts du Massif central
- Plaines et collines des bassins de la Garonne et de l'Adour
- Côtes et arrières-pays méditerranéens

Document sorti en décembre 2018

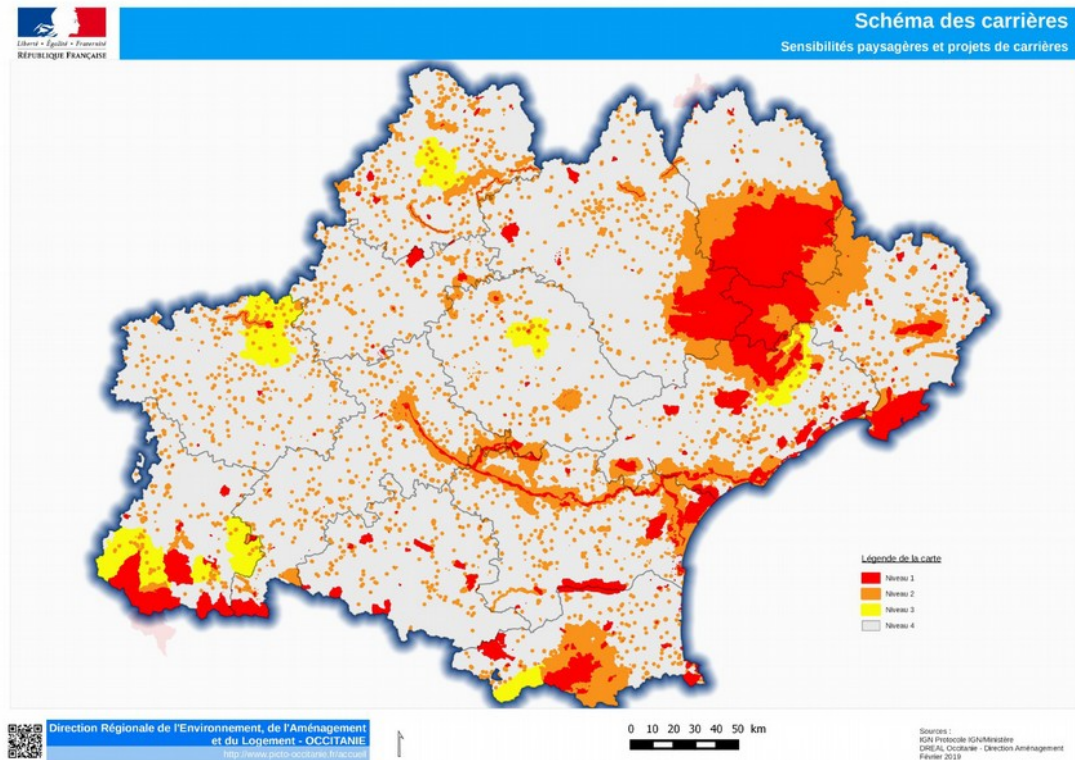
[Lien CAUE d'Occitanie](#)

[Lien DREAL](#)



Le Schéma Régional des Carrières (SRC), finalisé, définit à l'échelle régionale, les conditions d'implantation des carrières et sert de cadre d'orientation pour l'instruction des demandes d'autorisation d'exploiter.

Le Réseau Paysage Occitanie a été associé aux travaux afin de déterminer les sensibilités paysagères du territoire régional et de proposer des modalités d'accompagnement des projets.



Cette seconde plaquette a été développée par un groupe projet associant les CAUE d'Occitanie et la DREAL, en cohérence avec la réalisation du schéma régional des Carrières, proposant une démarche intégrant la dimension paysagère pour les projet de carrières :

- en amont, insérer le projet de carrière dans le territoire,
- lors de la conception, intégrer le paysage tout au long du projet de carrière,
- concilier l'exploitation de la carrière et le projet de paysage,
- lors de la remise en état, finaliser le projet d'aménagement en lien avec les dynamiques territoriales.

Document sorti en décembre 2019

[Lien CAUE d'Occitanie](#)

[Lien DREAL](#)

Les chantiers du Réseau Paysage

Accompagner les territoires Schéma régional des carrières

Les paysages de carrières d'Occitanie, des projets à construire collectivement.

L'ouverture et l'exploitation de carrières répondent aux besoins de nos sociétés : construction, travaux publics, industrie... Du fait des surfaces concernées et des aménagements associés, ces activités ont des effets importants sur les territoires. Les paysages qui en résultent sont parfois perçus négativement par les populations riveraines. L'engagement d'une démarche paysagère sur le long terme constitue le moyen de valoriser qualitativement ces projets, pour une gestion économe et responsable de l'espace.



Un nouveau groupe projet associant les CAUE d'Occitanie et la DREAL, en lien avec le Réseau Paysage, travaille sur une nouvelle plaquette visant à proposer une démarche faisant du paysage une ressource permettant de développer les énergies renouvelables.

Une plaquette finalisée fin 2020 et publiée début 2021.

Les chantiers du Réseau Paysage

Accompagner les territoires Paysage et ENR

Les paysages d'Occitanie, une ressource pour la transition énergétique

Face au dérèglement climatique, à l'épuisement des énergies fossiles et aux risques liés au nucléaire, la nécessité de faire évoluer notre système énergétique est largement partagée par les acteurs publics et privés. Cependant les défis de la sobriété, de l'efficacité et du développement des énergies renouvelables, qui conduisent à passer d'une production centralisée à une production d'énergie répartie sur le territoire, entrent parfois en conflit avec une perception figée des paysages. Considérer comme une ressource pour des stratégies énergétiques plus globales, permet d'inscrire la transition énergétique dans un territoire adapté aux spécificités des territoires régionaux.

PAGE DE GARDE NON DÉFINITIVE

Un club inter-régional avec la Nouvelle-Aquitaine qui constitue un **espace d'échanges** et qui permet de fédérer les porteurs de plans de paysage et les services de l'État au niveau local.

Une moyenne de **deux réunions par an**, en présentiel et en visioconférence.

- Une journée le 17 janvier 2019.
- Une journée le 19 septembre 2019
- Une journée le 12 mars 2020


Des présentations de démarches de plans de paysage finalisées ou en cours, dans le cadre d'appels à projet ou pas

Depuis 2013, 16 démarches de plans de paysage en Occitanie finalisées, en cours ou à venir (+ 3 fin 2020 !).



Plan de paysage de la transition Énergétique et climatique

SYNTHÈSE GRAPHIQUE DES ENJEUX



Une journée technique le 7 novembre 2019 à l'attention des agents de l'Etat et des collectivités territoriales :

« Le paysage une ressource pour des territoires attractifs et dynamiques »

Journée organisée par le **Cerema**, et le **CNFPT** dans le cadre de la CoTITA (Conférence Technique Interdépartementale des Transports et de l'Aménagement) Sud-Ouest avec le soutien du Réseau Paysage. Une **centaine de participants** et une évaluation encourageante.

[Lien vers les actes](#)



La préparation d'un workshop à Saint-Bertrand-de-Comminges prévu au printemps puis à l'automne 2020 au moment du confinement ...

- Une démarche pédagogique commune à l'ENSAT et à GEODE, permettant de croiser les profils d'étudiants
- Une approche paysagère, historique et patrimoniale pour inspirer des projets de territoire
- Une semaine de terrain en confrontation avec les acteurs du terrain, notamment les élus
- Des propositions discutées lors d'une restitution finale

Un workshop à reprogrammer en 2021 ...



