




Département du GARD - ZONES À POTENTIEL RADON


(Arrêté du 27 juin 2018 portant délimitation des zones à potentiel radon du territoire français)

Légende de la carte

 Niveau 1 - Faible
Communes localisées sur les formations géologiques présentant les teneurs en uranium les plus faibles.

 Niveau 2 - Faible/facteurs géologiques
Communes localisées sur les formations géologiques présentant des teneurs en uranium faibles mais sur lesquelles des facteurs géologiques particuliers peuvent faciliter le transfert du radon vers les bâtiments.

 Niveau 3 - Significatif
Communes qui, sur au moins une partie de leur superficie, présentent des formations géologiques dont les teneurs en uranium sont estimées plus élevées comparativement aux autres formations.

 Limites départementales

