










ZONAGE REGLEMENTAIRE



Echelle 1/5000

LEGENDE

-  Périmètre d'étude
-  Zone d'interdiction stricte R
-  Zone d'interdiction sous conditions r
-  Zone d'autorisation limitée B
-  Zone d'autorisation sous conditions b
-  Foncier entreprise source
-  Bâti
-  Liaison Quercy-Gascogne
- R1 numérotation des zones

