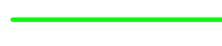





**SYNDICAT DES EAUX DE REMOULINS  
SAINT BONNET**

**SCHEMA DIRECTEUR EAUX USEES**  
Carte de zonage de l'assainissement  
de Saint Bonnet

Nom du fichier :	PlanZonageStBonnet.dwg
Date :	25/03/2014
Version :	Version 3
Nom de l'étude :	Schéma directeur eaux usées du syndicat des eaux Remoulins-St Bonnet (30)
Echelle :	1/2 000e

- LEGENDE
-  Réseau gravitaire
  -  Assainissement collectif actuel
  -  Assainissement collectif futur
  -  Assainissement non collectif