

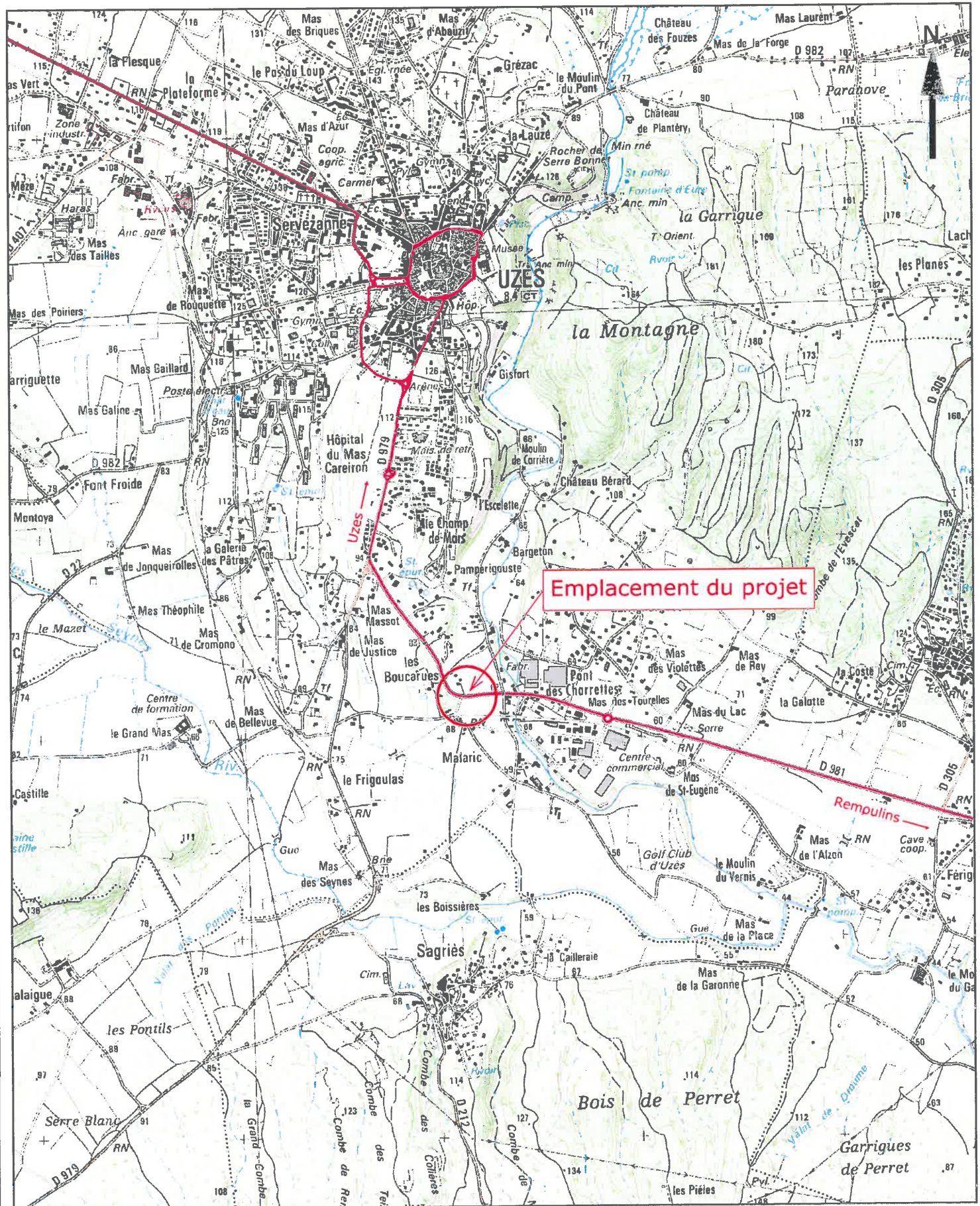


Commune d'UZES
RD981 - Lieu-dit "Pont des Charrettes"
Création d'un carrefour giratoire
PLAN DE SITUATION

0 1000



Echelle: 1/25 000



ATLAS DES ZONES INONDABLES BASSIN VERSANT DES GARDONS

Cartes 1/25000
Accès par cours d'eau
-Choix du cours d'eau-

Accès par commune
-Choix de la commune-

Zoom au 1/10000
Accès par commune
-Choix de la commune-

L'étude

- Rapport de l'étude
- Méthodologie
- Lexique

Légende

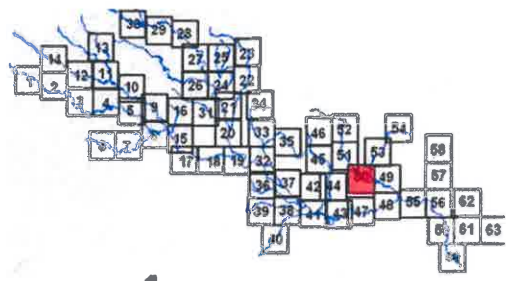
- Depression pluviale
- Lit majeur
- Lit mineur
- Lit moyen
- Plen d'eau artificiel
- Point PHEC (Plus Hautes Eaux Connues)
- Photo disponible



Dalle n°50

Communes :
SAGRIES, BLAUZAC, UZES

Cours d'eau :
l'Alzon, les Seynes



Zoom sur la carte du bassin



Les données sont fournies à titre informatif et n'ont aucune valeur réglementaire. Elles ne sont significatives qu'à partir de l'échelle de 1:25 000 ème. L'État ne pourra être tenu pour responsable des erreurs de localisation, d'identification ou d'actualisation ou des imprécisions des données.


Référence du document utilisé SCAN 25 © IGN - Paris-1999 autorisation n° 90-9068 <http://www.ign.fr>

Imprimez cette Carte

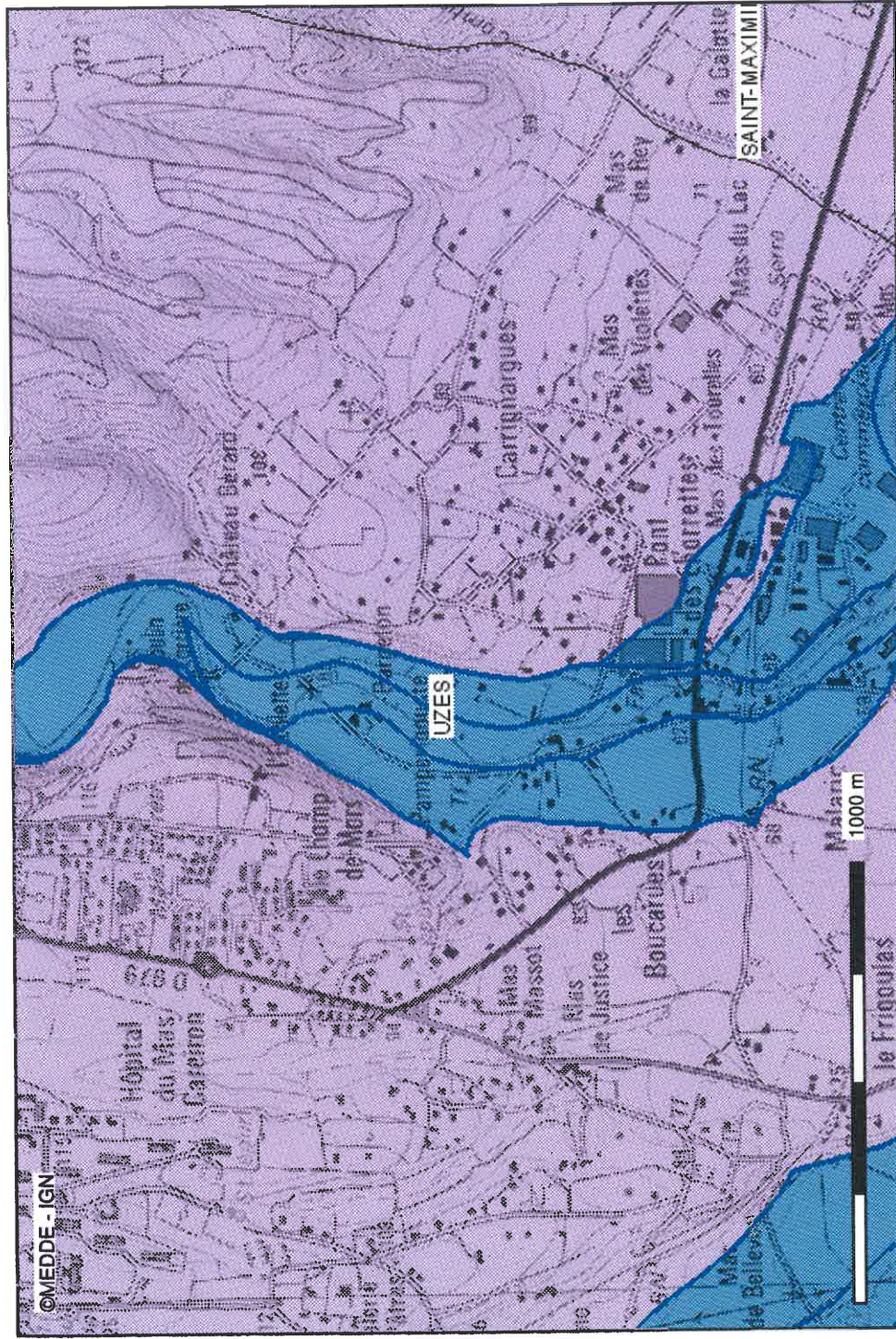
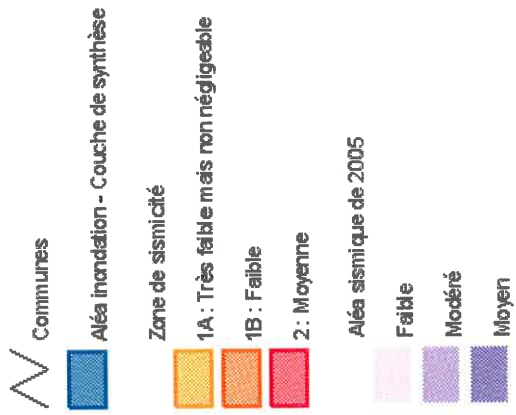
Haut de page

Imprimez la légende

Cartographie des risques en Gard



Date d'impression : 06-03-2015



Description :

Cartographie des risques en Gard - Information Acquéreurs Locataires - Source : <http://cartorisque.prim.net>

Les documents officiels et opposables aux tiers peuvent être consultés à la mairie ou à la préfecture.



RD981 Lieu-dit "Pont des Charrettes" - Uzès
Création d'un giratoire

Inscription du projet dans l'état existant

