

**Département des Pyrénées-Orientales**

**Commune de BANYULS-SUR-MER**

**Demande d'Autorisation d'Occupation Temporaire  
du Domaine Public Maritime**

**Zone de Mouillage et d'Equipements Légers**

**ANNEXES**

# FR9112034 - Cap Bear- cap Cerbère

Site de la directive "Oiseaux"

Cartographie du site Natura 2000

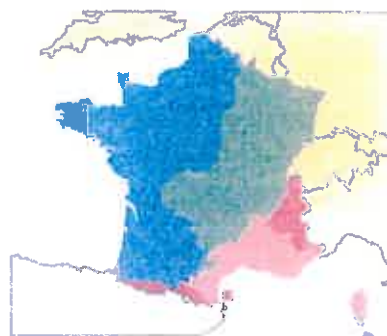
Ce FSD intègre les informations officielles transmises par la France à la commission européenne (septembre 2013)

Formulaire Standard de Données du site Natura 2000  
Données du site Natura 2000



Habitats	Espèces	Protctions	Activités	Gestion	Régimes de propriété	Responsables
Titulaire du site						
Type : A (ZPS)	Code du site : FR9112034	Compilation : 30/06/2008	Mise à jour : 30/09/2008			
Appellation du site : Cap Bear- cap Cerbère						
Dates de désignation / classement :						
ZPS : premier arrêté (N RR) : 31/10/2008			ZPS : dernier arrêté (N RR) : 31/10/2009			
Titulaire du site						
Arrêté du 31 octobre 2009 portant désignation du site Natura 2000 Cap Bear- cap Cerbère (zone de protection spéciale)						
Localisation du site						
Coordonnées du centre (WGS 84):						
Longitude : 3,27667 (E 3°16'36")		Latitude : 42,51694 (N 42°31'00")				
Superficie : 38 450 ha.		Pourcentage de superficie marine : 100%				
Altitude :		Min : -1 000 m.		Max : 0 m		Moyenne : -100 m
Région administrative :						
REGION : LANGUEDOC-ROUSSILLON DEPARTEMENT : Pyrénées-Orientales						
Régions biogéographiques :			Carte de localisation :			

Méditerranéenne : 100%



## Description du site

Caractère général de site

Mer, Eau de Mer

100%

Autres caractéristiques du site

Le patrimoine naturel visé par ce projet de site est connu d'un nombre restreint de spécialistes ornithologues. C'est la raison pour laquelle il n'a pas, à ce jour, fait l'objet de démarches particulières de protection. Les données d'observation proviennent essentiellement du Muséum National d'Histoire Naturelle et justifient à elles seules cette proposition de site. De nombreuses observations d'ornithologues amateurs et de plaisanciers confirment la richesse particulière du site.

Sur ce secteur, il existe déjà un site Natura2000 désigné au titre de la Directive Habitat, dédié aux poissions et biocénoses des substrats rocheux. Il existe par ailleurs une réserve naturelle nationale, également dédiée aux patrimoines sous-marins des substrats rocheux. Enfin, plusieurs sites classés au titre de la loi de 1930 définissent des périmètres en mer, essentiellement pour la protection des paysages côtiers de la côte des Albères. Aucune protection n'est à ce jour dédiée à l'avifaune de ce secteur.

#### Qualité et importance.

Le secteur constitue une zone privilégiée pour l'observation d'oiseaux marins (Plongeurs, Macreuses noires, Mouettes triactyles, alcidés et en particulier Pingouin tordax.....) toutes peu communes en Languedoc-Roussillon.

Le secteur à l'intérieur duquel il est proposé de désigner une ZPS, consiste grossièrement en un rectangle dont un des côtés s'appuie sur la côte Vermelle (de Collioure au Cap Cerbère), et dont les deux côtés latéraux s'étendent vers la haute mer jusqu'à 12 milles nautiques. Ce zonage est susceptible de couvrir l'essentiel de l'aire fréquentée par les oiseaux. Toutefois, un suivi plus fin depuis la côte associé à des sorties en mer devrait permettre d'affiner ce zonage. L'organisation d'un suivi du passage des oiseaux marins depuis le promontoire du Cap Béar serait à mettre en place dans le cadre du projet de réseau national des sites d'observation de la migration.

#### Valorisabilité

- \* Forte fréquentation touristique et de loisirs.
- \* Importante activité de pêche dans les canyons (palingre), autour des têtes de canyons (petits et grands pélagiques) et sur le plateau continental.
- \* Trafic maritime commercial en développement.
- \* Prospections en cours des gisements éoliens marins.

#### Désignation

La limite supérieure du site correspond à la laisse de haute mer. Donc site 100% marin conformément à la définition des espaces marins donnée par le décret du 15 mai 2008 Art 414-2-1, mais intégrant la frange terrestre de la zone de marée (= estran ou zone de balancement des marées) dont la gestion relève de l'autorité du Préfet de département.

#### Documentation

- BARNES K. N., Ryan P. G., Boix-Hinzen C., 1997. - The impact of the hake *Merluccius spp.* longline fishery off South Africa on Procellariiform seabirds. *Biol. Conserv.*, 82 : 227-234.
- BELDA E. J., SANCHEZ A., 2001. - Seabird mortality on longline fisheries in the western Mediterranean : factors affecting bycatch and proposed mitigating measures. *Biol. Conserv.*, 98 : 357-383.
- CAMPHUYSEN K. C. J., BARREVELD H., DAHLMANN G., VAN FRANKEKER J. A., 1999. - Seabirds in the North Sea Demobilized and killed by Polyisobutylene (C4H8)n (PIB). *Mar. Pollut. Bull.*, 38 : 1171-1176.
- GUYOT J., LAUNAY G., VIAL P., 1985. - Oiseaux de mer nicheurs du Midi de la France et de Corse : évolution et importance des effectifs. *Oiseaux marins nicheurs du Midi et de la Corse*, Ann. CROP, Aix-en-Provence, 2 : 31-47.
- HEIDRICH P., AMENGAL J., WINK M., 1998. - Phylogenetic relationships in Mediterranean and North Atlantic shearwaters (Aves : Procellariidae) based on nucleotide sequences of mtDNA. *Biochem. Syst. Ecol.*, 26 : 145-170.
- SADOU, N. (1997). - The importance of spacial scales in long-term monitoring of colonial Charadriiformes in Southern France. *Colonial Waterbirds*, 20 : 330-338.
- SADOU, N. (1998). - Expansion des Laridés en Camargue : populations en bonne santé ou dysfonctionnement. *Nos Oiseaux*, 45 (Suppl. 2) : 83-86.
- SADOU, N., JOHNSON, A.R., WALMSLEY, J.G. & LÉVÉQUE, R. (1996). - Changes in the numbers and the distribution of colonial Charadriiformes breeding in the Camargue. *Colonial Waterbirds*, 19 (Special Publication 1) : 46-58.
- SPEAR L. B., AINLEY D. G., RIBIC C. A., 1995. - Incidence of plastic in seabirds from the tropical Pacific, 1984-91 : relation with distribution of species, sex, age, season, year and body weight. *Mar. Environ. Res.*, 40 : 123-146.
- ZAVALETA E. S., HOBBS R. J., MOONEY H. A., 2001. - Viewing invasive species removal in a whole-ecosystem context. *Trends Ecol. Evol.*, 16 : 454-459.
- ZOTIER R., 1997. - Biogéographie des oiseaux marins en Méditerranée et écologie d'un Procellariiforme endémique : le puffin de Méditerranée *Puffinus yelkouan*. Thèse EPHE, Université Montpellier II, 168p + annexes.
- ZOTIER R., 1999. Puffin yelkouan *Puffinus (yelkouan) yelkouan*. Oiseaux menacés et à surveiller en France. Listes rouges et recherche de priorités. P o p u l a t i o n s. Tendances, Menaces, Conservation, G. ROCAMCRA et D.
- YEATMAN-BERTHELOT ed., Société d'Etudes Ornithologiques de France / Ligue pour la Protection des Oiseaux, Paris : 204-205.
- ZOTIER R., BRETAGNOLLE V., THIBAUT J. C., 1999. - Biogeography of the marine birds of a confined sea, the Mediterranean. *J. Biogeogr.*, 26 : 297-313.
- ZOTIER R., THIBAUT J. C., BRETAGNOLLE V., 1992. - Known population and distribution of cormorants, shearwaters and storm petrels in the Mediterranean. *Avocetta*, 16 : 118-126.

#### Autres sources

- Rapport MNHN spécifique au site DO MED 01
- Données spécifiques de la LPO Languedoc-Roussillon ;
- Données non publiées des missions PELMED - IFREMER Beaubrun ;
- Données spécifiques du CEN LR ;
- Réunion des experts Languedoc-Roussillon

# FR9112034 - Cap Bear- cap Cerbère

Site de la directive "Oiseaux"

 Cartographie du site Natura 2000

 Ce FSD intègre les informations officielles transmises par la France à la commission européenne (septembre 2013)

 Formulaire Standard de Données du site Natura 2000  
Données du site Natura 2000



Description	Image	Espèces	Protctions	Activités	Gestion	Régimes de propriété	Responsables
-------------	-------	---------	------------	-----------	---------	----------------------	--------------

# FR9112034 - Cap Bear - cap Cerbère

Site de la directive "Oiseaux"

Cartographie du site Natura 2000

Ce FSD intègre les informations officielles transmises par la France à la commission européenne (septembre 2013)

Formulaire Standard de Données du site Natura 2000  
Données du site Natura 2000

Description	Habitats	Individus	Protéctions	Activités	Gestion	Régimes de propriété	Responsables
-------------	----------	-----------	-------------	-----------	---------	----------------------	--------------

Exporter (cote les données espèces des Annexes : [CSV](#) [Excel](#) [XML](#))

## OISEAUX visés à l'Annexe I de la directive 79/409/CEE du Conseil

### OISEAUX visés à l'Annexe I de la directive 79/409/CEE du Conseil

Code	Nom	Statut	Effectif	Effectif	Statut	Statut	Statut	Statut	Statut	Statut
A010	<i>Colaptes auratus</i>	Concentration	500		Individus	Présente	2%≥p>0%	Bonne	Non-isolée	Bonne
A464	<i>Puffinus yelkouan</i>	Concentration	2 000	2 000	Individus	Présente	15%≥p>2%	Bonne	Non-isolée	Bonne
A384	<i>Puffinus puffinus mauritanicus</i>	Concentration	100		Individus	Présente	2%≥p>0%	Bonne	Non-isolée	Bonne
A181	<i>Larus audouinii</i>	Reproduction	2	6	Individus	Présente	2%≥p>0%	Bonne	Non-isolée	Bonne
A191	<i>Sterna sandvicensis</i>	Hivernage	100	400	Individus	Présente	15%≥p>2%	Moyenne	Non-isolée	Moyenne
		Reproduction	1 000	1 000	Individus	Présente	15%≥p>2%	Moyenne	Non-isolée	Moyenne
A002	<i>Gavia arctica</i>	Hivernage	5	10	Individus	Présente	2%≥p>0%	Bonne	Non-isolée	Bonne

Exporter les données: [CSV](#) [Excel](#) [XML](#)

### OISEAUX migrateurs régulièrement présents sur le site non visés à l'Annexe I de la directive 79/409/CEE du Conseil

Code	Nom	Statut	Effectif	Effectif	Statut	Statut	Statut	Statut	Statut	Statut
A016	<i>Morus bassanus</i>	Concentration	1 000		Individus	Présente	2%≥p>0%	Bonne	Non-isolée	Bonne
		Hivernage	100		Individus	Présente	2%≥p>0%	Bonne	Non-isolée	Bonne
A018	<i>Phalacrocorax aristotelis</i>	Concentration		10	Individus	Présente	Non significative			
A065	<i>Melanitta nigra</i>	Concentration	100		Individus	Présente	2%≥p>0%	Bonne	Non-isolée	Bonne
A173	<i>Stercorarius parasiticus</i>	Concentration	100		Individus	Présente	2%≥p>0%	Bonne	Non-isolée	Bonne
A175	<i>Cathartea ibis</i>	Concentration	100		Individus	Présente	2%≥p>0%	Bonne	Non-isolée	Bonne
A188	<i>Rissa tridactyla</i>	Hivernage	100		Individus	Présente	2%≥p>0%	Bonne	Non-isolée	Bonne
A200	<i>Alca torda</i>	Hivernage		10	Individus	Présente	Non significative			

Exporter les données: [CSV](#) [Excel](#) [XML](#)

# FR9112034 - Cap Bear- cap Cerbère

Site de la directive "Oiseaux"

 Cartographie de site Natura 2000

 Ce FSD intègre les informations officielles transmises par la France à la commission européenne (septembre 2013)

 Formulaire Standard de Données du site Natura 2000  
Données du site Natura 2000



Description	Habitats	Espèces	Groupements	Activités	Gestion	Régimes de propriété	Responsables
Le point géographique ci-dessus correspond à l'adresse suivante :							
Réserve naturelle nationale			1R% Péasse ravinée de Cerbère Banyuls		Non précisé		2%

# FR9112034 - Cap Bear- cap Cerbère

Site de la directive "Oiseaux"

 Cartographie de site Natura 2000

 Ce FSD intègre les informations officielles transmises par la France à la commission européenne (septembre 2013)

 Formulaire Standard de Données du site Natura 2000  
Données du site Natura 2000



Description	Habitats	Espèces	Protéctions	Statut	Gestion	Régimes de propriété	Responsables
Menaces, pressions et autres facteurs négatifs sur le site							
<b>IMPACTS ET ACTIVITÉS SUR LE SITE</b>							
Autres exploitations minières ou activités d'extraction		Négative			Moyenne		
Pêche de loisir		Négative			Forte		
Pêche professionnelle active (avec traitants)		Positive			Faible		
Sports nautiques		Négative			Forte		
Vies de navigation		Négative			Faible		

# FR9112034 - Cap Bear - cap Cerbère

Site de la directive "Oiseaux"

 Cartographie du site Natura 2000

 Ce FSD intègre les informations officielles transmises par la France à la commission européenne (septembre 2013)

 Formulaire Standard de Données du site Natura 2000  
Données du site Natura 2000



Description	Habitats	Espèces	Protctions	Activités	Site Natura 2000	Régions de propriété	Responsables
<b>ORGANISME RESPONSABLE DES MESURES DE SUITE</b>							
<b>PLAN D'AMENAGEMENT</b>							
Aucun plan de gestion							
<b>MESURES DE CONSERVATION</b>							

Les forces armées sont susceptibles de conduire des activités sur ce site .Il s'agit notamment de navigation d'unité de surface ou sous-marine, survol d'aéronef, parachutage, tir, mouillage, émission acoustique ou électromagnétique ( radar, sonar, radio ), pétardement sous marin de munition historique non déplaçable, activité de plongeur ou de nageur, etc

La marine conserve la possibilité de développer des instrumentations ou activités sur le fond et dans la masse d'eau, y compris hors des zones actuellement identifiées comme susceptibles d'activités militaires.

La Délégation Générale pour l'Armement est susceptible de conduire des activités aériennes d'essai sur ce site (survol d'aéronefs avec émissions électromagnétiques).

Plus généralement, les espaces marins inclus dans le périmètre sont mobilisés pour assurer la protection du territoire national, y compris à un niveau stratégique.

Les activités de défense, d'assistance et de sauvetage, de prévention et de lutte contre la pollution et de police en mer ne pourront pas être ramises en cause par cette mesure de classement. Le pérennisation des missions précitées ne devra pas être remise en cause.



# FR9112034 - Cap Bear - cap Cerbère

Site de la directive "Oiseaux"

 Cartographie de site Natura 2000



Ce FSD intègre les informations officielles transmises par la France à la commission européenne (septembre 2013)



Formulaire Standard de Données de site Natura 2000

Données de site Natura 2000



Description	Habitats	Espèces	Protéctions	Activités	Gestion		Responsables
-------------	----------	---------	-------------	-----------	---------	---	--------------

Aucun résultat.

# FR9112034 - Cap Bear- cap Cerbère

Site de la directive "Oiseaux"

 Cartographie du site Natura 2000

 Ce FSD intègre les informations officielles transmises par la France à la commission européenne (septembre 2013)

 Formulaire Standard de Données du site Natura 2000  
Données du site Natura 2000

Description	Habitats	Espèces	Protéctions	Activités	Gestion	Régimes de propriété	Responsables
<a href="http://www.developpement-durable.gouv.fr">www.developpement-durable.gouv.fr</a>			<a href="http://www.ja.sagueder-roussillon.developpement-durable.gouv.fr">www.ja.sagueder-roussillon.developpement-durable.gouv.fr</a>			<a href="http://www.mnhn.fr">www.mnhn.fr</a>	
Ministère en charge de l'écologie			DREAL Languedoc-Roussillon			MNHN - Service du Patrimoine Naturel	
<a href="http://www.developpement-durable.gouv.fr">www.developpement-durable.gouv.fr</a>			<a href="http://www.ja.sagueder-roussillon.developpement-durable.gouv.fr">www.ja.sagueder-roussillon.developpement-durable.gouv.fr</a>			<a href="http://www.mnhn.fr">www.mnhn.fr</a> <a href="http://www.mnhn.fr/afa">www.mnhn.fr/afa</a>	
(en3-en.deh.dgais@developpement-durable.gouv.fr)						(natura2000@mnhn.fr)	

# FR9101482 - Posidonies de la côte des Albères

Site de la directive "Habitats, faune, flore"

Cartographie du site Natura 2000

Ce FSD intègre les informations officielles transmises par la France à la commission européenne (septembre 2013)

Formulaire Standard de Données du site Natura 2000  
Données du site Natura 2000



Informations	Habitats	Espèces	Protctions	Activités	Gestion	Régimes de propriété	Responsables
<b>Identification du site</b>							
Type : N (pSIC/SIC/ZSC)	Code du site : FR9101482		Complétion : 31/01/1996		Mise à jour : 30/06/2007		
Appellation du site : Posidonies de la côte des Albères							
Dates de désignation / classement :							
Date site proposé éligible comme SIC : 31/01/1996				Date site enregistré comme SIC : 26/01/2013			
ZSC : premier arrêté (JO RF) :				ZSC : dernier arrêté (JO RF) :			
<b>Localisation</b>							
Adresses de référence							
Coordonnées géographiques							
Coordonnées du centre (WGS 84) :							
		Longitude : 3,14639 (E 3°08'47")		Latitude : 42,50444 (N 42°30'15")			
Superficie : 4 219 ha				Pourcentage de superficie marine : 100%			
Altitude :		Min : -40 m		Max : 40 m		Moyenne : -20 m	
Région administrative :							
REGION : LANGUEDOC-ROUSSILLON DEPARTEMENT : Pyrénées-Orientales							
Régions biogéographiques :				Carte de localisation :			
Méditerranéenne : 100%							
<b>Description du site</b>							
Caractères généraux du site							
Mer Bras de Mer						100%	
Autres caractéristiques du site							
Ce site exclusivement marin englobe les seuls fonds rocheux d'importance significative du littoral languedocien. Complétant les sites proposés sur le massif des Albères et la côte, il confirme l'intérêt majeur pour la biodiversité de l'ensemble de la zone littorale orientale du massif pyrénéen français.							
Qualité et importance							
La côte des Albères présente une grande richesse au niveau de ses fonds marins où se succèdent plusieurs habitats naturels depuis les trottoirs d'algues incrustantes jusqu'à des zones coralliennes. On trouve également des ébris sous roche marins. Des prairies de posidonies ont trouvé refuge sur cette côte alors qu'elles ont été en majorité détruites sur les côtes languedociennes. La richesse algale est très grande et la faune marine est très diversifiée.							

Vulnérabilité

Zones relativement bien préservées

Désignation

Documentation

# FR9101482 - Posidonies de la côte des Albères

Site de la directive "Habitats, faune, flore"

 Cartographie du site Natura 2000

 Ce FSD intègre les informations officielles transmises par la France à la commission européenne (septembre 2013)

 Formulaire Standard de Données de site Natura 2000  
Données du site Natura 2000



Description	Habitats	Espèces	Protections	Activités	Gestion	Régimes de propriété	Responsables
<b>Côte-pyrénéenne</b>							
1110 - Bancs de sable à faible couverture permanente d'eau marine			5%	211,45	Excellente	15% <sup>cp</sup> >2%	Excellente
1120 - Herbiers de posidonies (Posidonia oceanica) *			5%	211,45	Excellente	15% <sup>cp</sup> >2%	Moyenne
1170 - Récifs			1%	42,29	Excellente	2% <sup>cp</sup> >0	Excellente
8330 - Grottes marines submergées ou semi-submergées			1%	42,29	Excellente	100% <sup>cp</sup> >15%	Bonne

\* Habitats prioritaires

# FR9101482 - Posidonies de la côte des Albères

Site de la directive 'Habitats, faune, flore'

Cartographie du site Natura 2000

Ce FSD Intègre les Informations officielles transmises par la France à la commission européenne (septembre 2013)

Formulaire Standard de Données du site Natura 2000  
Données du site Natura 2000

Description	Habitats	Mammifères	Protéctions	Activités	Gestion	Régimes de propriété	Responsables
ESTRUCES MENTIONSNÉS À L'ARTICLE 4 DE LA DIRECTIVE 92/43/CEE DU CONSEIL ET FIGURANT À L'ANNEXE II DE LA DIRECTIVE 92/43/CEE DU CONSEIL ET À L'ANNEXE II DE LA DIRECTIVE 92/43/CEE DU CONSEIL							
Exporter toutes les données espèces des Annexes : <a href="#">CSV</a> <a href="#">Excel</a> <a href="#">XML</a>							

## MAMMIFÈRES visés à l'Annexe II de la directive 92/43/CEE du Conseil

Code	Nom	Statut	Indicateur	Prévalence	Notes
1249	<i>Thalasseus tricoloratus</i>	Conservation	Indicateur	Prévalence	Nos significative
Exporter les données: <a href="#">CSV</a> <a href="#">Excel</a> <a href="#">XML</a>					

# FR9101482 - Posidonies de la côte des Albères

Site de la directive 'Habitats, faune, flore'

Cartographie du site Natura 2000

Ce FSD intègre les informations officielles transmises par la France à la commission européenne (septembre 2013)

Formulaire Standard de Données du site Natura 2000  
Données du site Natura 2000

Description	Habitats	Espèces	Particularités	Activités	Gestion	Régimes de propriété	Responsables
Réserve naturelle nationale							
			13% CERBIÈRE-BANYULS	Inclus			13%
Réserve Biogénétique du Conseil de l'Europe							
			13% CERBIÈRE-BANYULS	Inclus			13%

# FR9101482 - Posidonies de la côte des Albères

Site de la directive "Habitats, faune, flore"

Cartographie du site Natura 2000

Ce FSD intègre les informations officielles transmises par la France à la commission européenne (septembre 2013)

Formulaire Standard de Données du site Natura 2000  
Données du site Natura 2000



Description	Habitats	Espèces	Protéctions	Gestion	Régimes de propriété	Responsables
Nécessaire pour les données officielles du site						
<b>IMPACTS ET ACTIVITÉS SUR LE SITE</b>						
Aquaculture (eau douce et marine)		Non évaluée		Non évaluée		
Autres intrusions et perturbations humaines		Non évaluée		Non évaluée		
Sports nautiques		Non évaluée		Non évaluée		
Voies de navigation		Non évaluée		Non évaluée		
Zones portuaires		Non évaluée		Non évaluée		



# FR9101482 - Posidonies de la côte des Albères

Site de la directive "Habitats, faune, flore"

Cartographie du site Natura 2000

Ce FSD intègre les informations officielles transmises par la France à la commission européenne (septembre 2013)

Formulaire Standard de Données du site Natura 2000  
Données du site Natura 2000




Description	Habitats	Espèces	Protctions	Activités	Statut	Régimes de propriété	Responsables
ORGANISMES RESPONSABLES DE LA GESTION DE SITE							
PLANS DE GESTION							
Aucun plan de gestion							
MOYENS DE CONSERVATION							

# FR9101482 - Posidonies de la côte des Albères

Site de la directive "Habitats, faune, flore"

 Cartographie du site Natura 2000

 Ce FSD intègre les informations officielles transmises par la France à la commission européenne (septembre 2013)

 Formulaire Standard de Données du site Natura 2000  
Données du site Natura 2000



Description	Habitats	Espèces	Protections	Activités	Gestion		Responsables
Aucun résultat.							

# FR910148Z - Posidonies de la côte des Albères

Site de la directive 'Habitats, faune, flore'

 Cartographie du site Natura 2000




Ce FSD intègre les informations officielles transmises par la France à la commission européenne (septembre 2013)



Formulaire Standard de Données du site Natura 2000  
Données du site Natura 2000



Description	Habitats	Espèces	Protctions	Activités	Gestion	Régimes de propriété	
Désignation nationale de l'Union européenne			Désignation nationale de l'Union européenne			Désignation nationale de l'Union européenne	
Ministère en charge de l'écologie			DREAL Languedoc-Roussillon			MNHN - Service du Patrimoine Naturel	
<a href="http://www.developpement-durable.gouv.fr">www.developpement-durable.gouv.fr</a>			<a href="http://www.languedoc-roussillon.developpement-durable.gouv.fr">www.languedoc-roussillon.developpement-durable.gouv.fr</a>			<a href="http://www.mnhn.fr">www.mnhn.fr</a> <a href="http://www.mnhn.fr/fr/pn">www.mnhn.fr/fr/pn</a>	
(en3.en.deh.dgais@developpement-durable.gouv.fr)						(natura2000@mnhn.fr)	

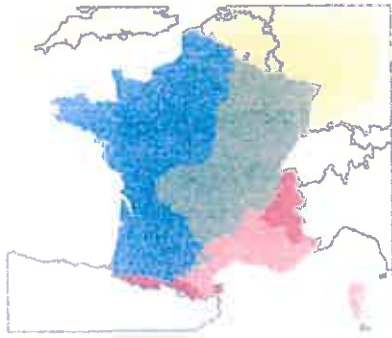
# FR9101481 - Côte rocheuse des Albères

Site de la directive "Habitats, faune, flore"

Cartographie du site Natura 2000

Ce FSD intègre les informations officielles transmises par la France à la commission européenne (septembre 2013)

Formulaire Standard de Données du site Natura 2000  
Données du site Natura 2000

Habitats	Espèces	Protecteurs	Activités	Gestib	Régimes de propriété	Responsables
<b>Informations générales</b>						
Type : B (nSIC/nC/ZSC)		Code du site : FR9101481		Complétion : 31/01/1996		Mise à jour : 23/09/2012
Appellation du site : Côte rocheuse des Albères						
Dates de désignation / classement :						
Date site proposé éligible comme SIC : 31/12/1998			Date site enregistré comme SIC : 26/01/2013			
ZSC : premier arrêté (JO RF) :			ZSC : dernier arrêté (JO RF) :			
<b>Informations de référence</b>						
Ancien statut de référence						
<b>Informations géographiques</b>						
Coordonnées du centre (WGS 84):						
		Longitude : 3,12611 (E 3°07'33")		Latitude : 42,51500 (N 42°30'54")		
Superficie : 731 ha.			Pourcentage de superficie marine : 0%			
Altitude :		Min : 0 m.		Max : 0 m.		Moyenne : 0 m.
Région administrative :						
REGION : LANGUEDOC-ROUSSILLON DEPARTEMENT : Pyrénées-Orientales (100%) COMMUNES : Argelès-sur-Mer, Banyuls-sur-Mer, Cerbère, Collioure, Pôl-Vendres.						
Régions biogéographiques :			Carte de localisation :			
Méditerranéenne : 100%						
<b>Informations de gestion</b>						
Caractères généraux du site						
Landes, Brumailles, Rocers, Maquis et Garrigues, Phrygane						30%
Pelouses sèches, Steppes						30%
Autres terres (incluant les Zones urbanisées et industrielles, Routes, Décharges, Mares)						30%
Gaiels, Falaises maritimes, Flets						10%
Autres caractéristiques de site						
Site constitué par les falaises de la côte rocheuse du sud des Pyrénées Orientales. Le substrat siliceux a permis l'installation d'une flore caractéristique restée relativement préservée des aménagements humains par le caractère escarpé de la côte.						

---

**Qualité et importance**

---

Site remarquable de falaises maritimes schisteuses, riches en espèces endémiques, et correspondant à des associations spécifiques du Roussillon et de la Catalogne. Les associations végétales sont réparties en bandes altitudinales qui vont jusqu'à la limite des eaux marines. Site en continuité géographique et en complémentarité écologique avec le site "Posidonies de la côte des Alpèrès" qui comprend les étages littoraux et infralittoraux.

---

**Vulnérabilité**

---

La vulnérabilité est liée à des surfréquentations de certains biotopes et à des aménagements éventuels d'infrastructures.

---

**Désignation**

---

**Documentation**

---

---

# FR9101481 - Côte rocheuse des Albères

Site de la directive "Habitats, faune, flore"

Cartographie du site Natura 2000

Ce FSD intègre les informations officielles transmises par la France à la commission européenne (septembre 2013)

Formulaire Standard de Données de site Natura 2000  
Données du site Natura 2000

Description	Code	Espèces	Protectifus	Activités	Gestion	Régimes de propriété	Responsables		
1240 - Falaises avec végétation des côtes méditerranéennes avec <i>Limonium</i> spp. endémiques			3,56%	26,6	Bonne	Excellente	15% $\geq$ p>2%	Excellente	Excellente
1410 - Prés-salés méditerranéens ( <i>Suaeda maritima</i> )			< 0,01%	0,3		Significative	2% $\geq$ p>0	Excellente	Bonne
1290 - Mîrtes intermittentes méditerranéennes du Paspalo-Agrostidion			< 0,01%	0,5		Bonne	2% $\geq$ p>0	Bonne	Bonne
6220 - Parcours substeppeux de graminées et annuelles des Thero-Brachypodietea *			3,69%	27,6		Significative	2% $\geq$ p>0	Bonne	Bonne
6420 - Prairies humides méditerranéennes à grandes herbes du Molinio-Holcusobosion			< 0,01%	0,1	Bonne	Significative	2% $\geq$ p>0	Excellente	Bonne
92D0 - Galeries et fourrés riverains méridionaux ( <i>Neris-Tamariceta</i> et <i>Securinagion tataricæ</i> )			< 0,01%	0,16		Excellente	2% $\geq$ p>0	Excellente	Bonne
9330 - Forêts à <i>Quercus suber</i>			0,41%	3,5		Bonne	2% $\geq$ p>0	Bonne	Significative

\* Habitats prioritaires

# FR9101481 - Côte rocheuse des Albères

Site de la directive "Habitats, faune, flore"

Cartographie du site Natura 2000

Ce FSD intègre les informations officielles transmises par la France à la commission européenne (septembre 2013)

Formulaire Standard de Données du site Natura 2000  
Données du site Natura 2000



Description	Habitats	Protections	Activités	Gestion	Régimes de propriété	Responsables
L'INFORMATIONS MENTIONNÉES CI-DESSUS SONT LEURS PROPRIÉTÉS ET NE SONT PAS GARANTIES PAR LE SERVICE NATIONAL DES DONNÉES DE LA FRANCE (SNDNF)						

# FR9101481 - Côte rocheuse des Albères

Site de la directive "Habitats, faune, flore"

Cartographie du site Natura 2000

Ce FSD Intègre les informations officielles transmises par la France à la commission européenne (septembre 2013)

Formulaire Standard de Données du site Natura 2000  
Données du site Natura 2000

Description	Habitats	Espèces	Qualifications	Activités	Gestion	Régimes de propriété	Responsables
Type de qualification : site inscrit au patrimoine national							
Type de qualification : site inscrit au patrimoine national							
Forêt domaniale			1%	Forêt domaniale de Cerbere		Partiel	1%
				Cap Béas, ses abords et le domaine public maritime		Partiel	Non précisé
				Rochers du Racou et le domaine public maritime		Partiel	Non précisé
Site classé selon la loi de 1930			15%	Cirque des collines de Colloure		Partiel	Non précisé
				Cap de l'abeille et domaine public maritime		Partiel	Non précisé
				Cap Oullestrel		Partiel	Non précisé
				Anse de terrimbo		Partiel	Non précisé
				Grotte du Château		Partiel	Non précisé
				PLA DE LAS FORQUES		Inclus	2%
				CAP DE L'ABELLE		Inclus	1%
Terrain acquis par le Conservatoire du Littoral			7,3%	CAP BEAR		Inclus	Non précisé
				ARMEN		Inclus	Non précisé
				ANSE DE PAULILLES		Inclus	4%
Type de qualification : site inscrit au patrimoine national							
Type de qualification : site inscrit au patrimoine national							
Réserve Biogénétique du Conseil de l'Europe			5%	CERBERE-BANYULS		Partiel	5%



# FR9101481 - Côte rocheuse des Albères

Site de la directive "Habitats, faune, flore"

Cartographie du site Natura 2000

Ce FSD intègre les informations officielles transmises par la France à la commission européenne (septembre 2013)

Formulaire Standard de Données du site Natura 2000  
Données du site Natura 2000

Description	Habitats	Espèces	Protctions	Conserv	Gestion	Régimes de propriété	Responsables
Méthode d'évaluation de l'impact des activités humaines sur le site							
<b>IMPACTS ET ACTIVITÉS SUR LE SITE</b>							
Dépôts de déchets ménagers / liés aux installations électriques		Négative		Forte			
Mise en culture (y compris augmentation de la surface agricole)		Négative		Forte			
Piétinement, surfréquentation		Négative		Forte			
Routes, autoroutes		Négative		Faible			
Voie ferrée, TGV		Non évalué		Faible			
Zones urbanisées habitations		Négative		Forte			

# FR9101481 - Côte rocheuse des Albères

Site de la directive "Habitats, faune, flore"

 Cartographie du site Natura 2000

 Ce FSD intègre les informations officielles transmises par la France à la commission européenne (septembre 2013)

 Formulaire Standard de Données du site Natura 2000  
Données du site Natura 2000



Description	Habitats	Espèces	Protections	Activités		Régimes de propriété	Responsables
COMMUNAUTÉ DE COMMUNES DES ALBÈRES ET DE LA CÔTE VERMEILLE							
Communauté de Communes des Albères et de la Côte Vermelle Chemin de Charlemagne - BP90103 66704 AMBLES SUR MER							
JEAN-PIERRE GENTON							
Plan(s) de gestion visible							
MISE EN ŒUVRE DE LA CONSERVATION							

# FR9101481 - Côte rocheuse des Albères

Site de la directive "Habitats, faune, flore"

 Cartographie du site Natura 2000

 Ce FSO intègre les informations officielles transmises par la France à la commission européenne (septembre 2013)

 Formulaire Standard de Données du site Natura 2000  
Données du site Natura 2000



Description	Habitats	Espèces	Protections	Activités	Gestion	Régimes de propriété	Responsables
Aucun résultat.							

# FR9101481 - Côte rocheuse des Albères

Site de la directive "Habitats, faune, flore"

 Cartographie du site Natura 2000

 Ce FSD intègre les informations officielles transmises par la France à la commission européenne (septembre 2013)

 Formulaire Standard de Données du site Natura 2000  
Données du site Natura 2000



Description	Habitats	Espèces	Protexions	Activités	Gestion	Régimes de propriété	Coordonnées
Ministère de l'écologie, du développement durable et de l'énergie			Ministère de l'écologie, du développement durable et de l'énergie			Ministère de l'écologie, du développement durable et de l'énergie	
Ministère en charge de l'écologie			UREAL Languedoc-Roussillon			MNHN - Service du Patrimoine Naturel	
<a href="http://www.developpement-durable.gouv.fr">www.developpement-durable.gouv.fr</a>			<a href="http://www.languedoc-roussillon.developpement-durable.gouv.fr">www.languedoc-roussillon.developpement-durable.gouv.fr</a>			<a href="http://www.mnhn.fr">www.mnhn.fr</a> <a href="http://www.mnhn.fr/spa">www.mnhn.fr/spa</a>	
(cs3-ec-deb.dgale@developpement-durable.gouv.fr)						(natura2000@mnhn.fr)	