

Département du GARD




Commune de ROCHEFORT DU GARD

Lieu-dit "Plaine de Signargues"

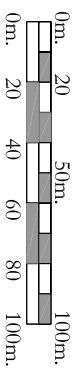
# HISTORIQUE des DEMARCHES

## ANNEXE n°6

Section BR

-  Emprise de la première demande, n°F 091 14 P0057
-  Emprise de la demande déposée ce jour
-  Emprise de l'aménagement autorisé au titre du code de l'urbanisme (PA) et de la loi sur l'eau

Echelle : 1/2500



**Les limites sont inopposables au tiers tant qu'elles n'ont pas fait l'objet d'un bornage contradictoire**  
Levé et dressé par la SARL CHIVAS Géomètre Expert  
Bureau principal: Immeuble D3 134, Avenue de Magellan 30320 Nargueries Tél:04.66.75.28.57 Fax:04.66.75.07.80 E-mail:chivas.geometre@orange.fr  
Bureau secondaire: 38 Rue Prior 30390 Aumont Tél:04.66.57.43.00 Fax:04.66.57.12.54 Mail:geometre.aramont@orange.fr

