



Maîtrise d'ouvrage
Département de Gard
Assistance à la maîtrise d'ouvrage
Direction des Déplacements et des Transports

Maîtrise d'œuvre
Direction des Travaux
et du Développement du Réseau
Service Etudes et Travaux Nord

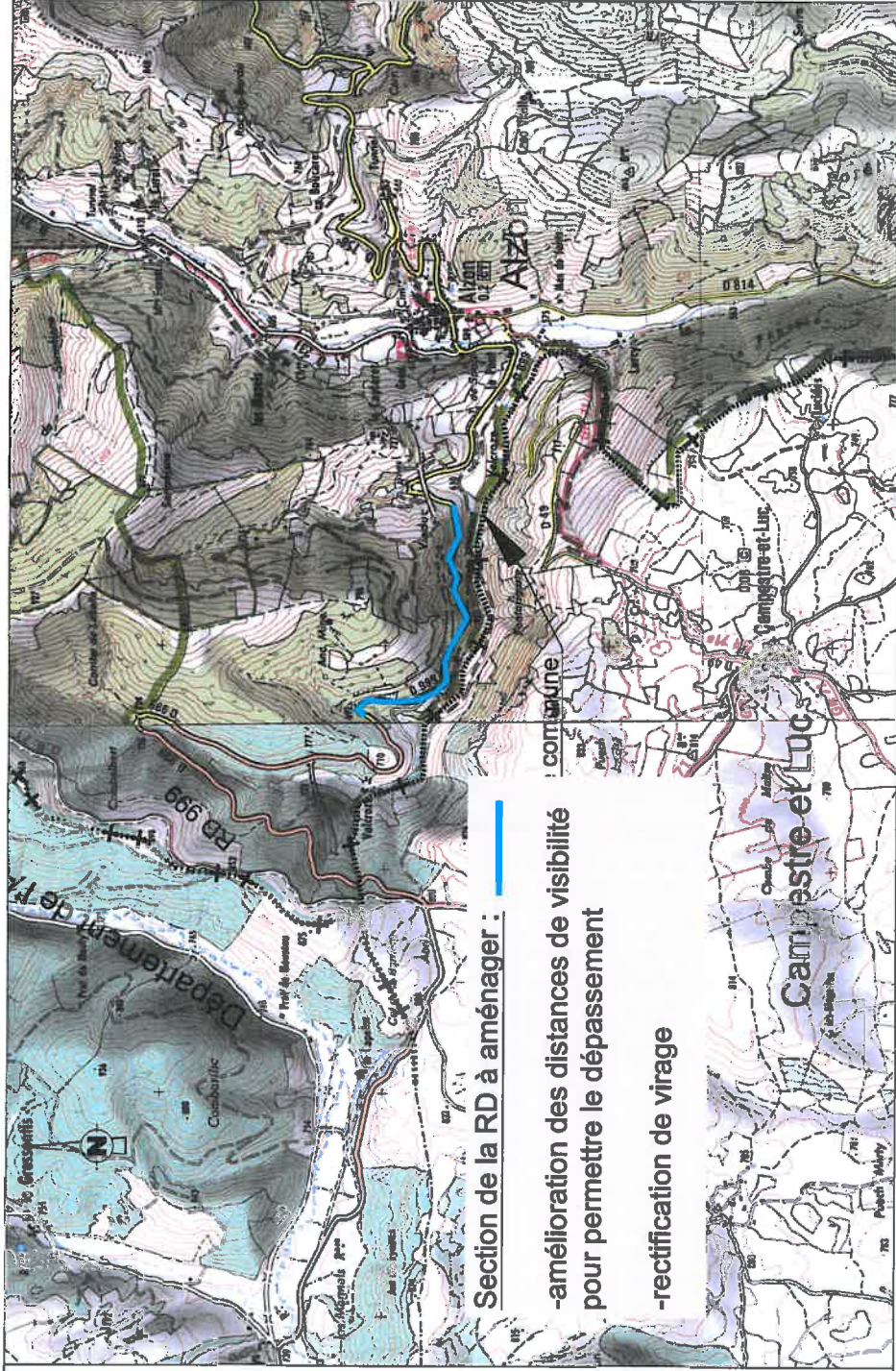
Route Départementale n°999

Aménagement entre Alzon et
le département de l'Aveyron.
P.R. 114+200 et P.R. 115+680

sur le territoire de la commune
d'Alzon
canton d'Alzon

Plan de situation

INDICES	MODIFICATIONS	DATES	Dressé par le chef du Service Etudes et Travaux Nord A ALES, le
			Préparé par le Directeur Général Adjoint des Déplacements, Infrastructures et Ponts A NIMES, le
Établi par : S.E.L.T.N A ALES, le 10/04/2013		Ech: 1/25000	




Section de la RD à aménager : —

-amélioration des distances de visibilité
pour permettre le dépassement

-rectification de virage






LE GARD
COMMUNE VALENTIGNEY

Mairie, 6 rue de la République
41100 VALENTIGNEY
03 45 25 10 00
www.valentigney.fr

Route Départementale n°999
Aménagement entre Alzon et le département de l'Aveyron, sur le territoire de la commune d'Alzon canton d'Alzon

Vue aérienne de l'existant et photos

PROJET	MOYEN	DATE	Circuit entre canton de l'ancien Alzon et l'ancien Alzon
PROJET	MOYEN	DATE	Alzon
PROJET	MOYEN	DATE	Projeté par le Service Cohésion Territoriale, Département, Infrastructures et Pédagogie
PROJET	MOYEN	DATE	A. W. H. S. S.
PROJET	MOYEN	DATE	Alzon, le 10/09/2010

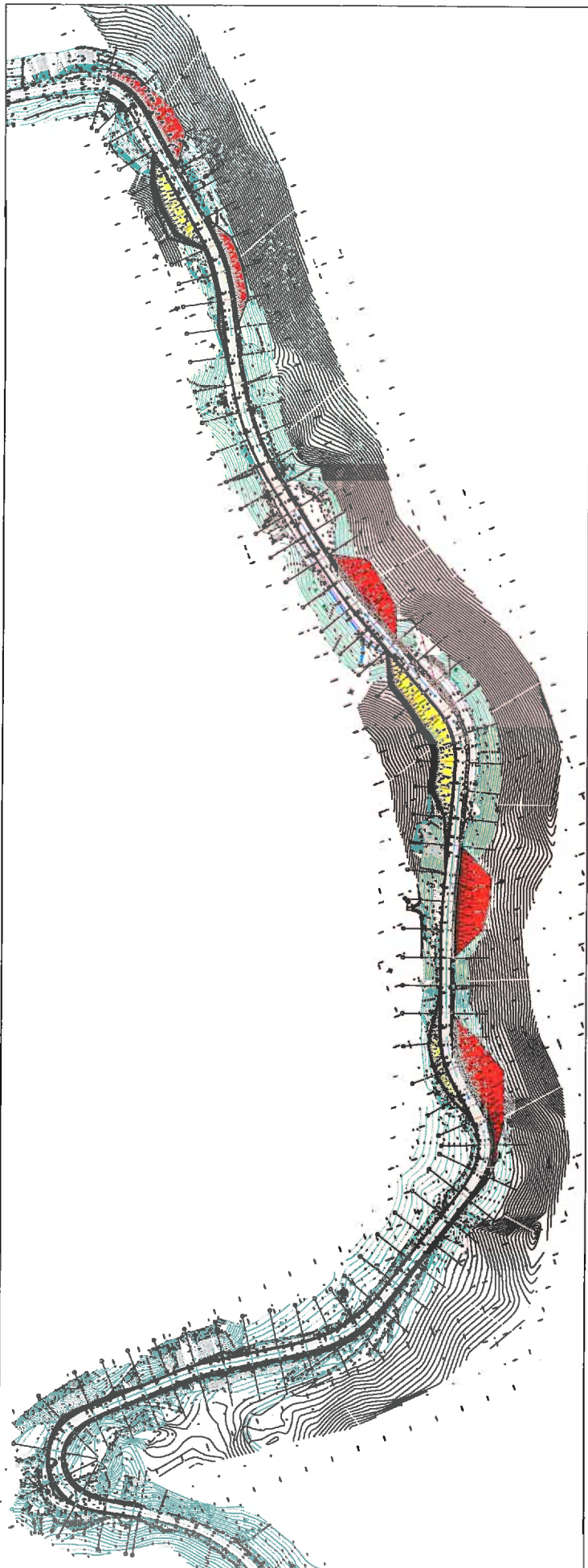


PT. ADI SANGIHA
 Jalan Diponegoro No. 171/188
 Kelurahan Siliwangi Kecamatan Cibinong
 Kabupaten Bogor, Jawa Barat
 Telp. (021) 8922 2233
 Fax. (021) 8922 2234
 www.adi-sangiha.com

Plan of the Project

No.	Description	Scale	Date
1.	Plan of the Project	1:1000	2010

Legend
 Red: Road
 Yellow: Slope



PROJEKT
 Projektant: **BIURO PROJEKTOWE**
 ul. **...**
...

Plan: Odcinek 1-2
 Projekt: **...**
 Skala: **...**
 Data: **...**

Plan: Odcinek 1-2

Wzrost	...
Waga	...
...	...

...
 ...
 ...