

Département :
GARD

Commune :
NIMES

DIRECTION GÉNÉRALE DES FINANCES PUBLIQUES

EXTRAIT DU PLAN CADASTRAL INFORMATISÉ

Le plan visualisé sur cet extrait est géré
par le centre des impôts foncier suivant :
NIMES 1
67 Rue Salomon Reinach 30032
30032 NIMES Cedex 1
tél. 04.66.87.60.82 - fax 04.66.87.87.11
cdf.nimes1@dgflp.finances.gouv.fr

Section : BX
Feuille : 000 BX 01

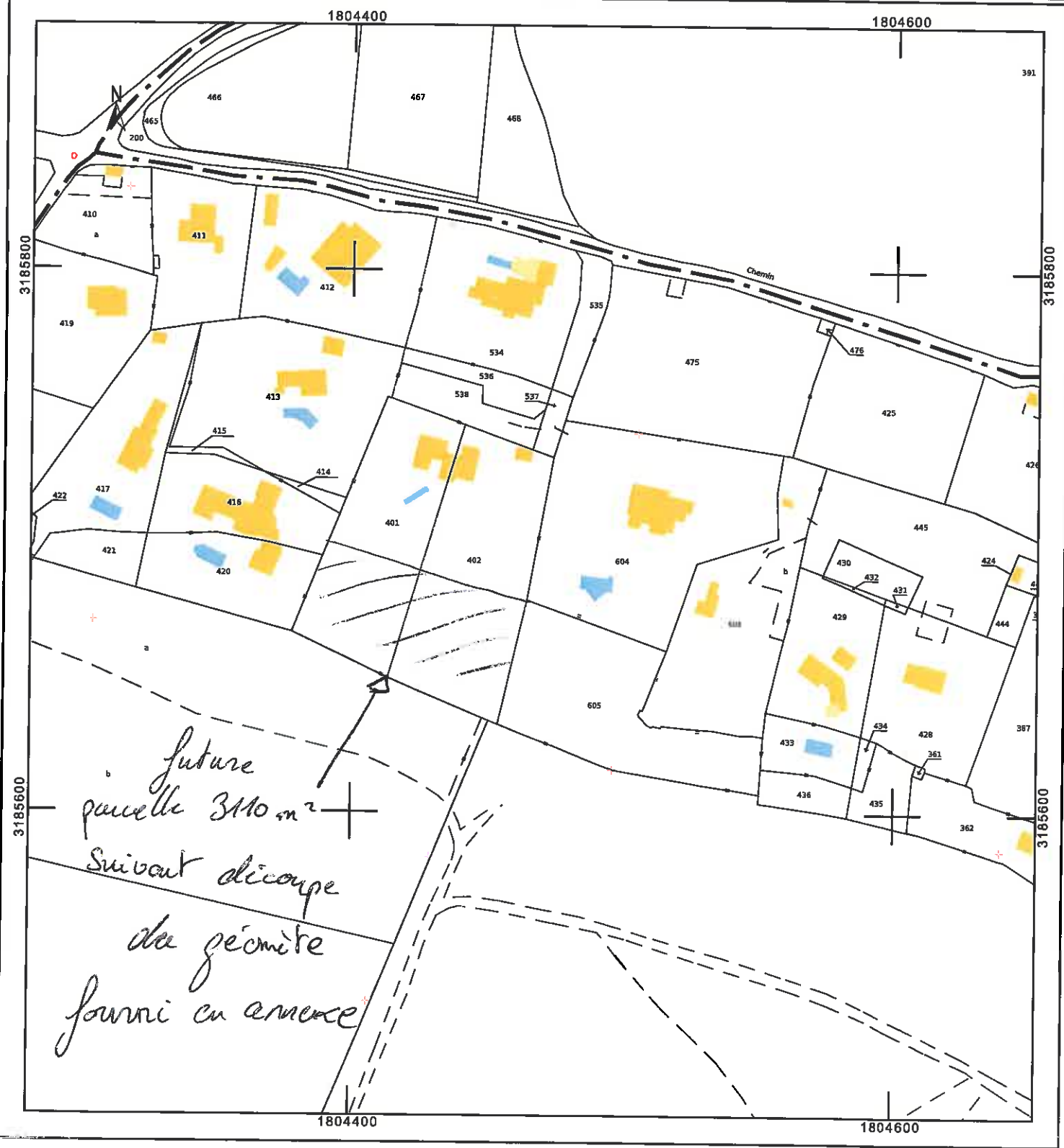
Échelle d'origine : 1/2000
Échelle d'édition : 1/2000

Date d'édition : 13/06/2013
(fuseau horaire de Paris)

Coordonnées en projection : RGF93CC44
©2012 Ministère de l'Économie et des
Finances

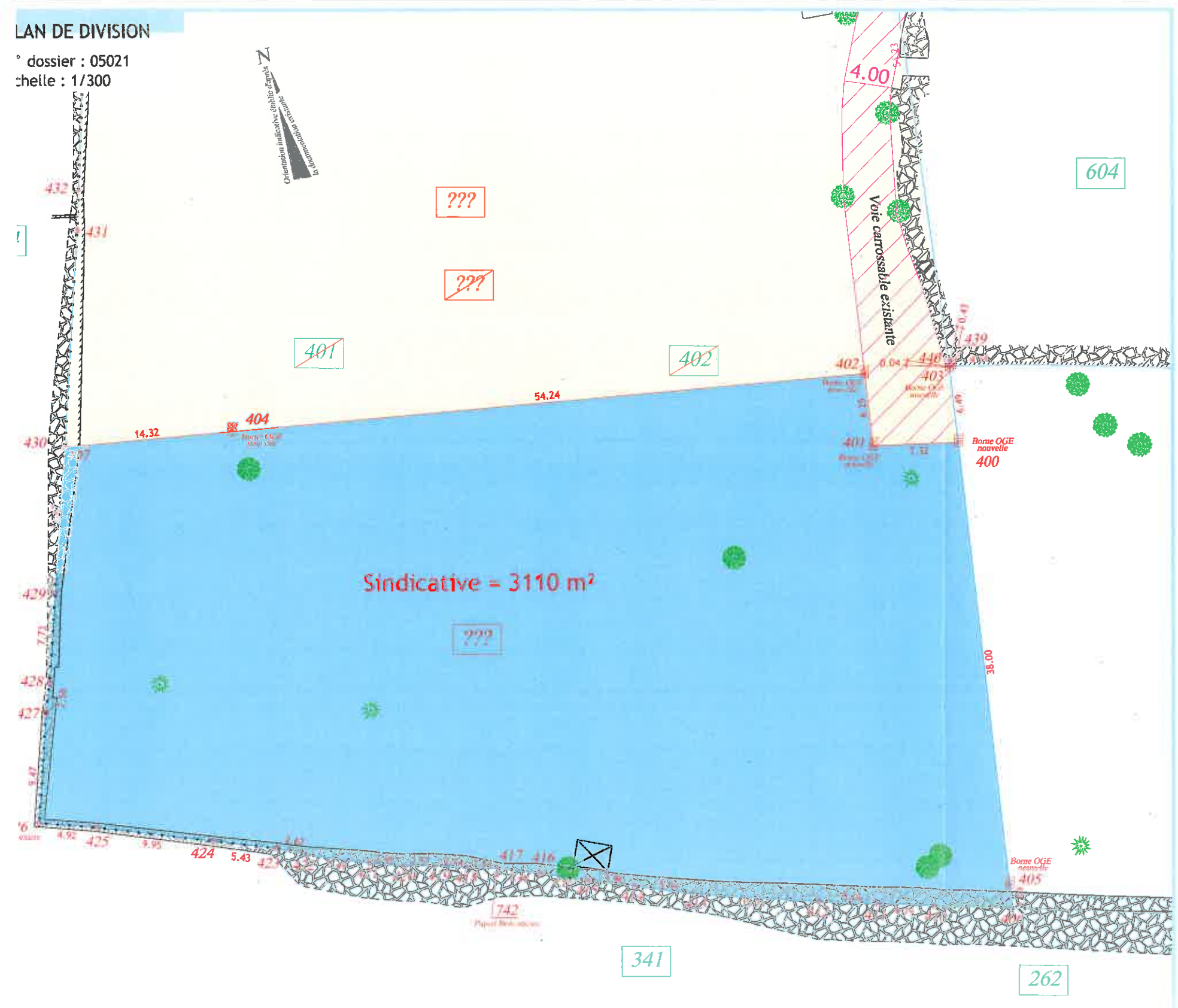
Cet extrait de plan vous est délivré par :

cadastre.gouv.fr



PLAN DE DIVISION

N° dossier : 05021
Echelle : 1/300



PLAN DE SERVITUDES

N° dossier : 05021
Echelle : 1/1000

Légende :

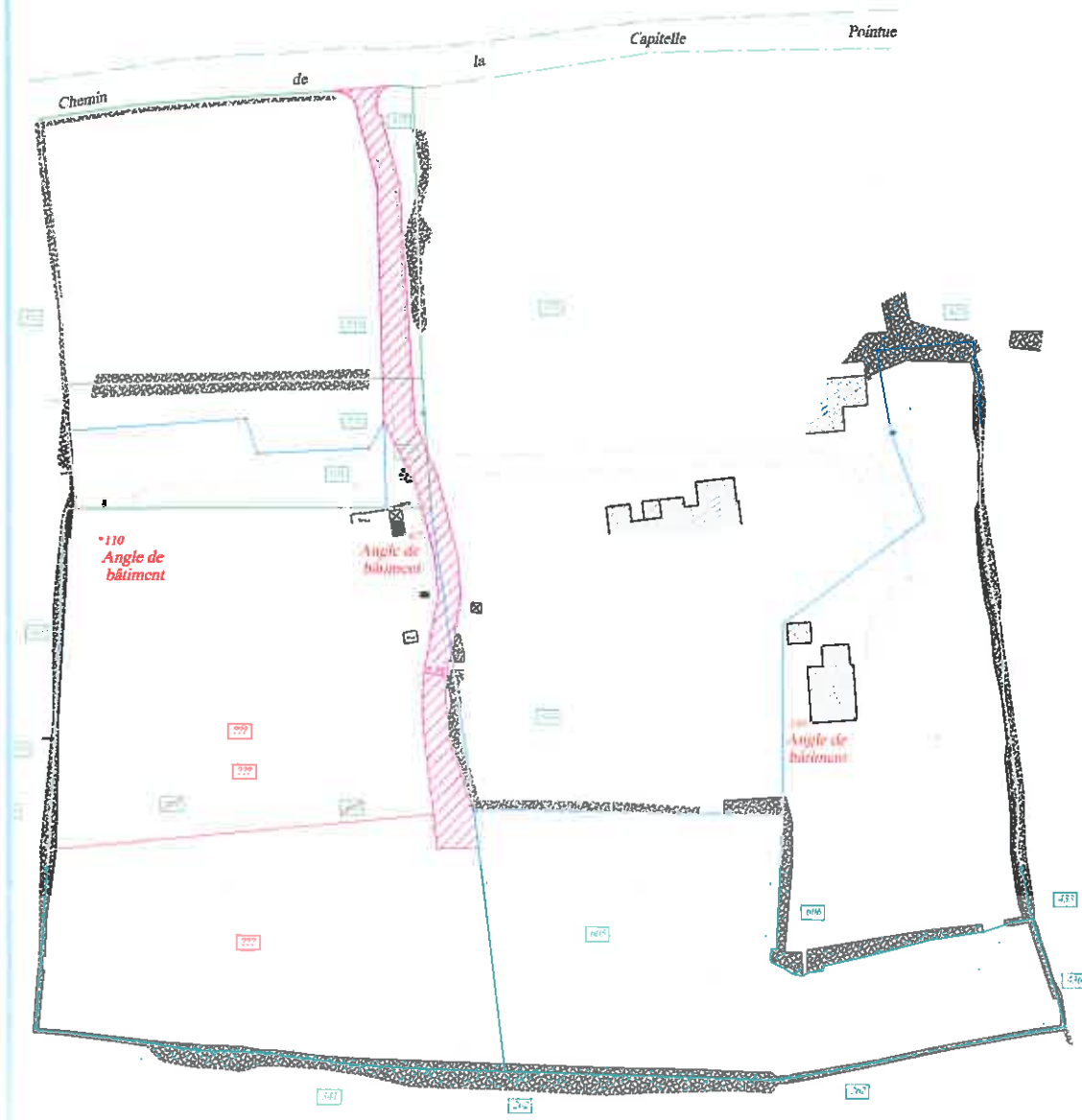
- 1126 Numéros cadastraux
- Limites nouvelles définies dans le présent document
- Limites de propriété précédemment définies
- Application foncière issue des signes apparents de possession
- Application fiscale issue du plan cadastral
- Bâtiment
- Talus
- Etat des lieux
- Clôture légère axée sur supports
- Mur ancien en pierres sèches

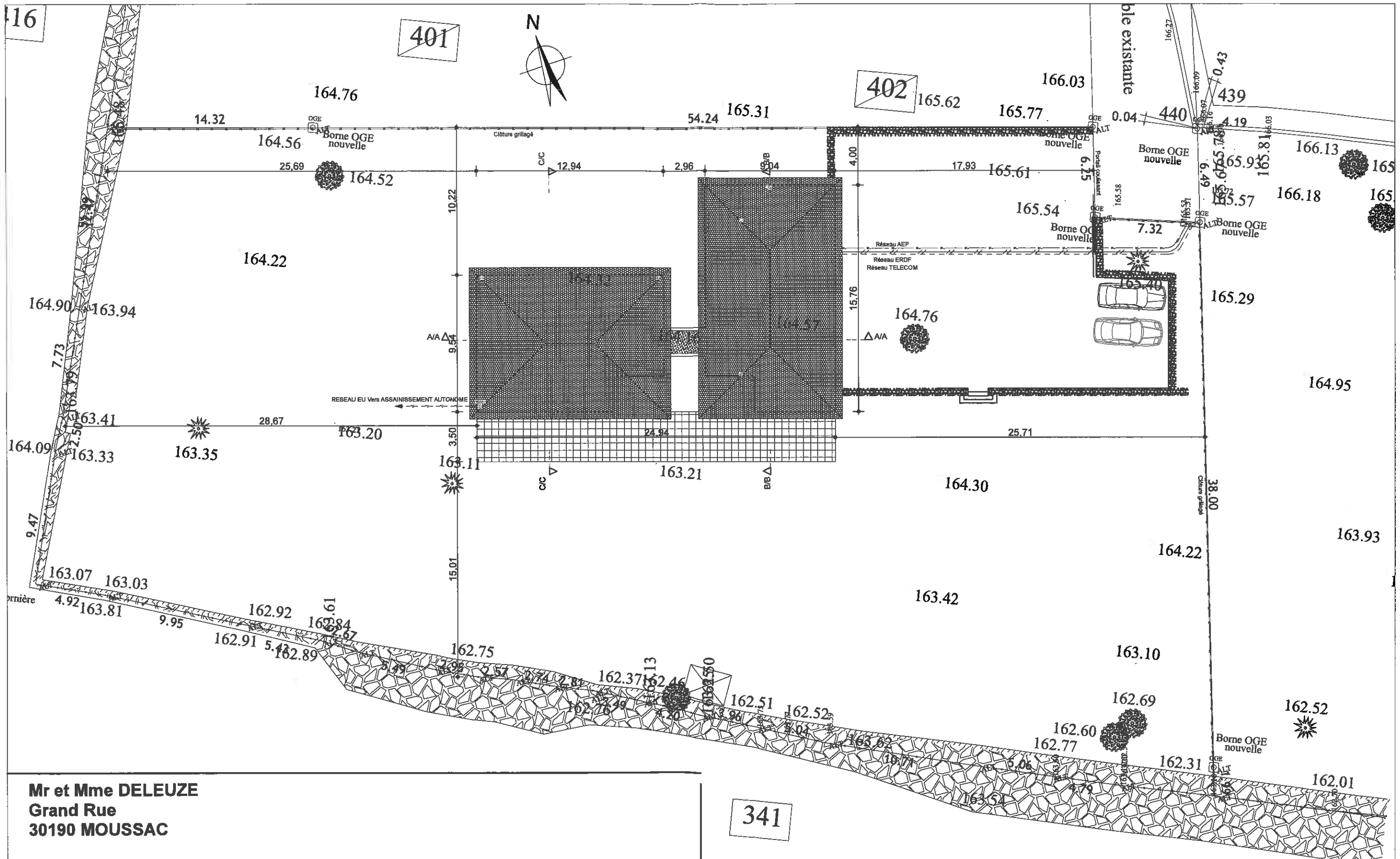
DEFINITION DE SERVITUDES NOUVELLES

Servitude de passage et de tréfonds
Fonds servant : parcelle B n° 535 - 537 - 604 - 401partie
Fonds dominant : parcelle B n° 401partie et 402partie

Elle est définie par une trame hachuré magenta sur le plan ci-contre.

L'existence réelle d'une servitude conventionnelle n'est acquise que si elle a été créée par un acte authentique.





Mr et Mme DELEUZE
 Grand Rue
 30190 MOUSSAC

341

PROJET DE CONSTRUCTION D'UNE MAISON INDIVIDUELLE
 Chemin de la Capitelle pointue
 30000 NIMES

DOSSIER PROVISOIRE PERMIS DE CONSTRUIRE
 PLAN DE MASSE

Echelle(s): 1/250

PC2

Date: 12/06/2013

Modifications: