

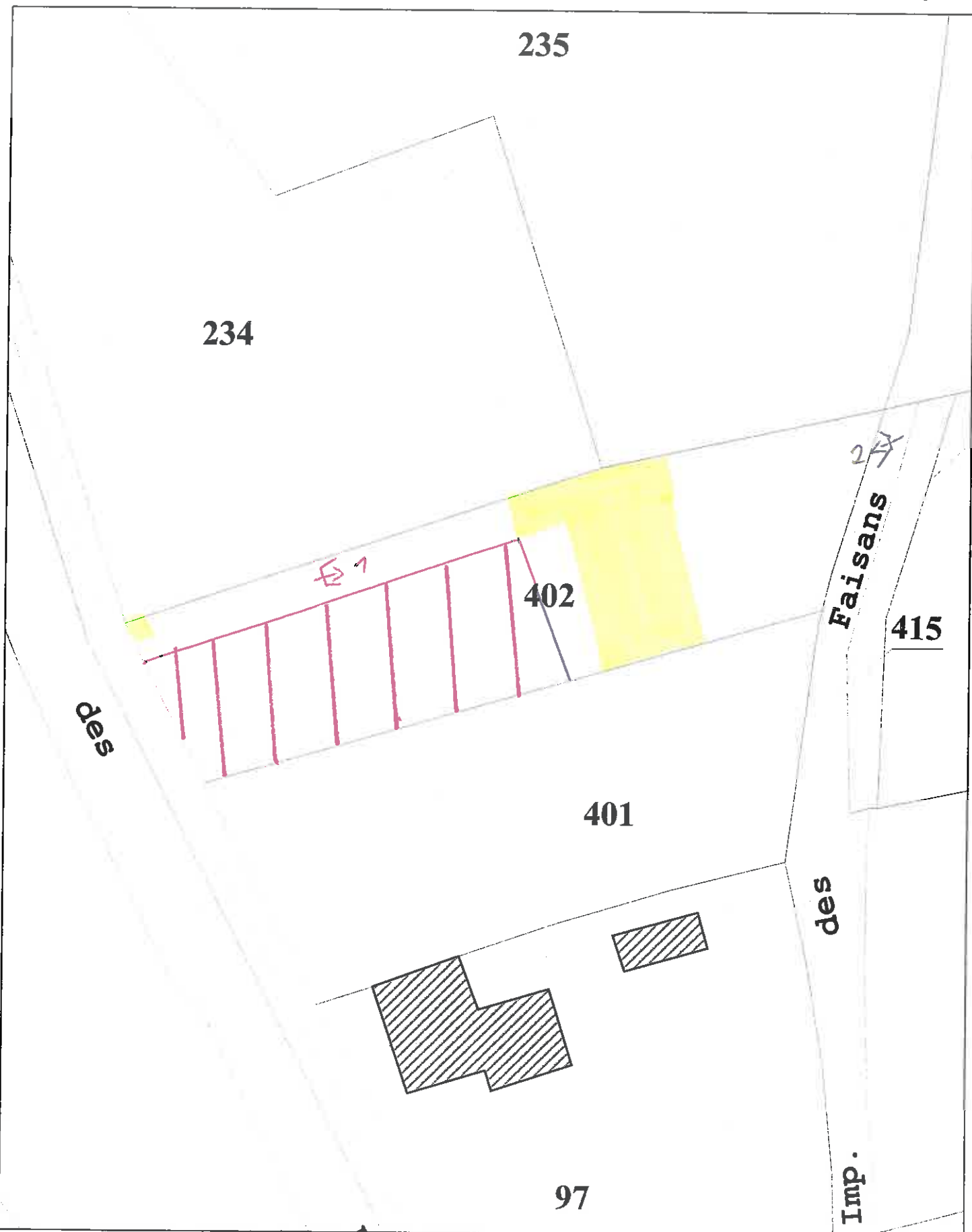
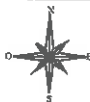
QUISSAC  
Extrait de cadastre

12/9/2013

AN 402

1297 m<sup>2</sup>

Echelle 1/500



/// zone de parcelle déjà défrichée comportant une habitation.

■ zones à défricher

E Prises de vue



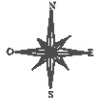


AN

402

1297 m<sup>2</sup>

Echelle 1/2500



/// zone défichée, comportant une habitation  
■ zone prairie de défichement.

/// terrains destinés à la construction.

**WebSig Pays Vidourle Camargue**  
**Fiche de renseignement d'urbanisme**

Département : GARD  
Commune : GUISSAC

Parcelle : 402  
Section : AN  
Contenance en m<sup>2</sup> : 1291  
Echelle d'édition : 1/1000  
Date d'édition : 12/09/2013

Liste des propriétaires :

BOUCHIBA YAMINA		
PETIT PRINCE EDC E APP 50	288 RUE FERMANDEL	34070
MONTPELLIER		
BALP FREDERIC GERARD JEAN-RENE		
PETIT PRINCE EDC E APP 50	288 RUE FERMANDEL	34070
MONTPELLIER		

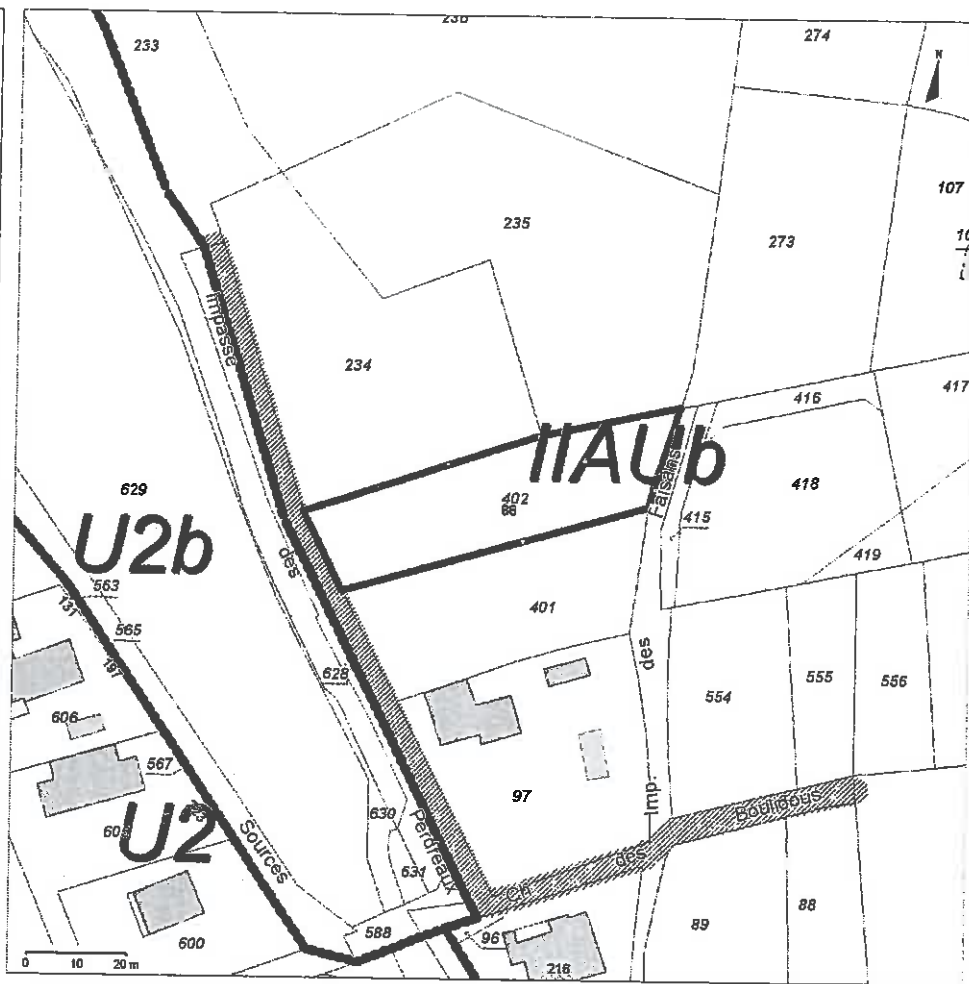
POS-PLU et Servitudes :

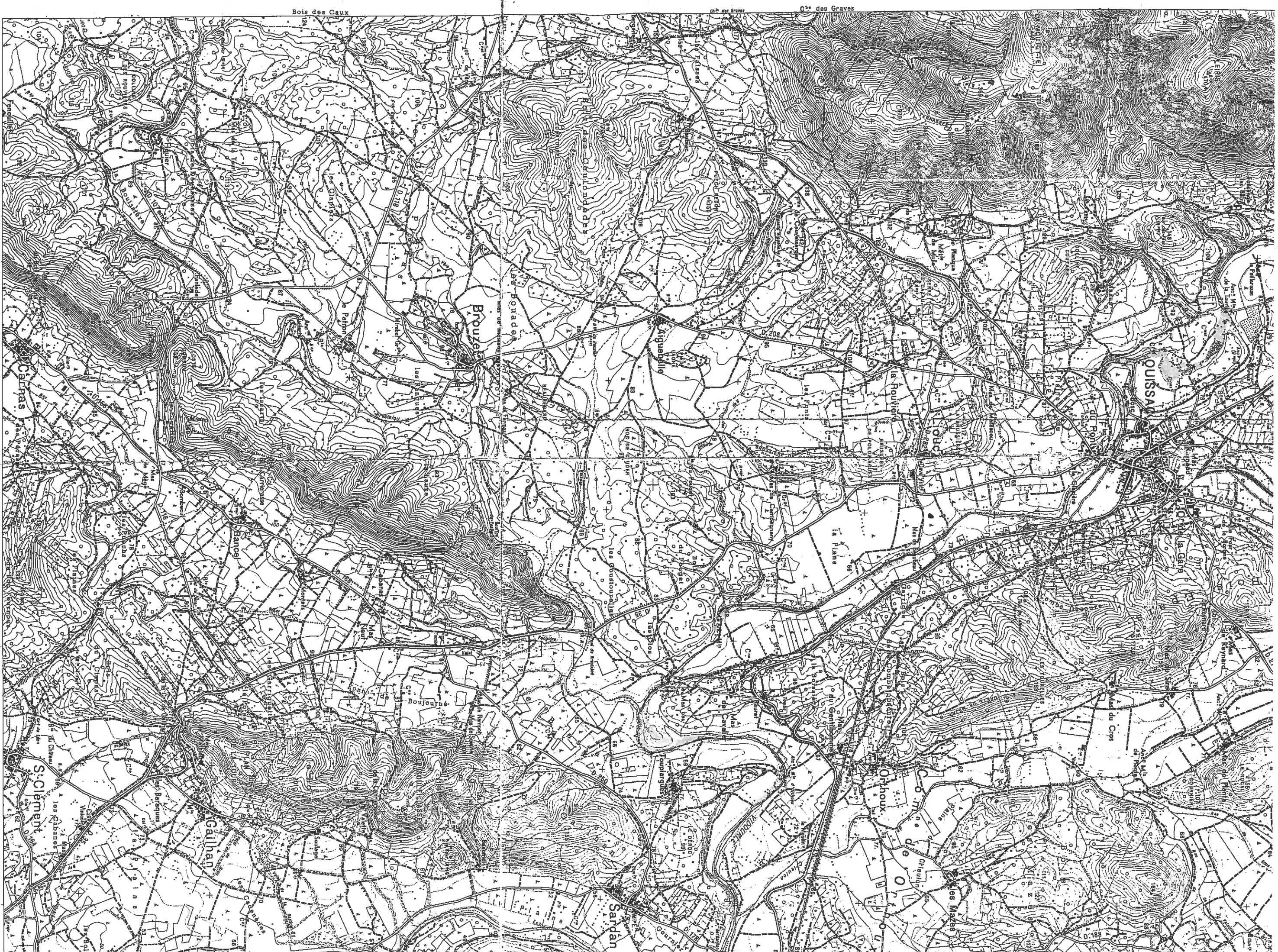
Intersect	Type	Surf. parc
1295.2 m <sup>2</sup>	IIAUb	100

Intersect	Type	Surf. parc
13.7 m <sup>2</sup>	ER	1
171.5 m <sup>2</sup>	RUSS	13

Intersect	Type	Surf. parc
1295.2 m <sup>2</sup>	AB_Zone_A1	100

page 1





Bois des Caux

des Graves

des Graves

QUISSA

Bruzeil

Argueville

Boujourné

Gallhan

St-Clement

Les photographies aériennes complètes sur le terrain en 1932.  
(révision à l'appareil Polihélium)  
731

732

733

734

735

736

737

CHARTRE