

P : parking

C : conteneur

I : information

Accès clients piétons et Pompier

terrasse

D1 Bosse niveau 1

D2 Bosse niveau 2 (accord du BE)

D3 Bosse niveau 3 (accord du BE)

D4 Bosse niveau 4 (accès interdit)

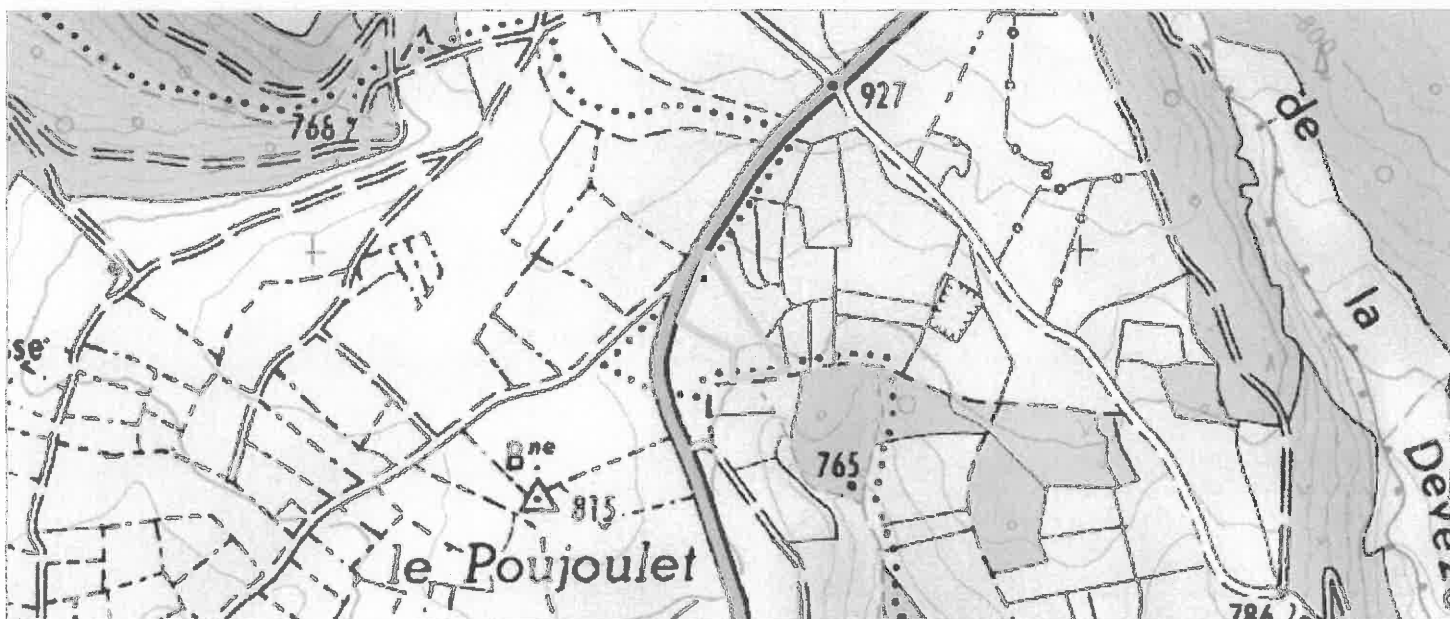
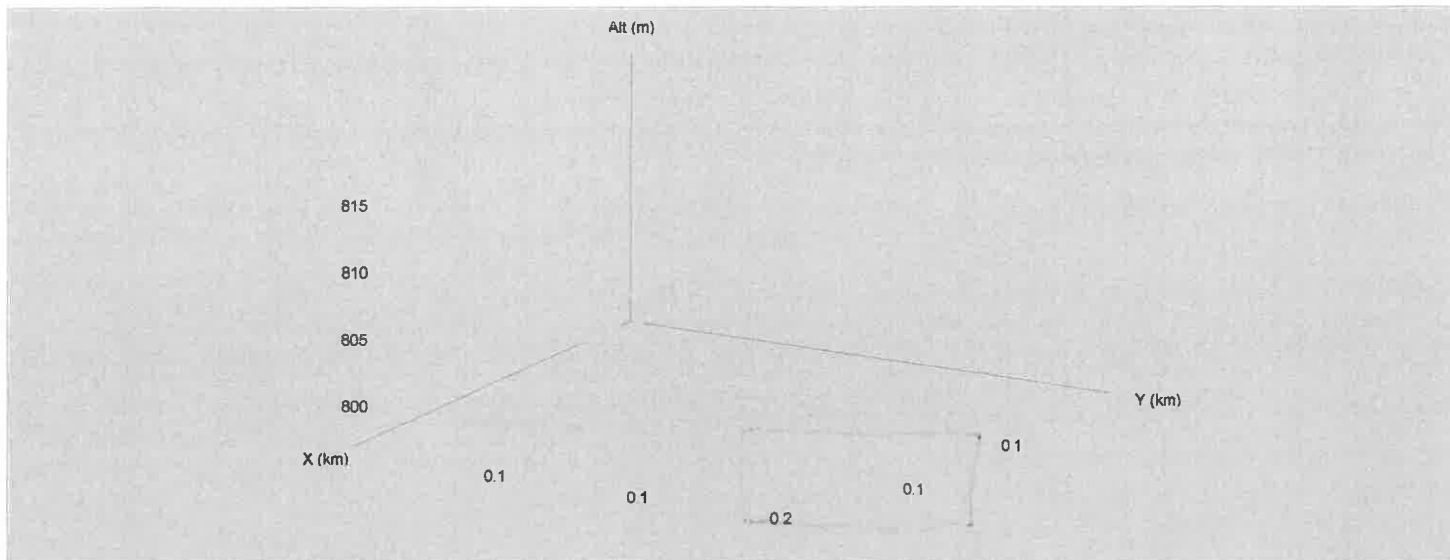
P Pierrier (accord du BE)

Zone A

BE = Brevet d'état Moto

instincteur

Tracé :



Copyright IGN

Distance totale : 0.476 km

Durée estimée : 00:05:42

Montée : 14 m


Moyenne estimée : 5.0 km/h

Descente : 14 m

Y Minimum : 799 m

Y Moyen : 806 m

Y Maximum : 813 m



Gevaudan Evasion



Google

