

DIRECTION DES ROUTES

**ROUTE DEPARTEMENTALES N°618
du PR 8+300 au PR 9+000**

Commune de Targassonne

Calibrage de chaussée

DOSSIER DE CONSULTATION DREAL



Maître d'œuvre
DIRECTION DES ROUTES - Pôle Ingénierie et Travaux
Porte d'Espagne - 30, rue Pierre Bretonneau
B.P. 906 - 66906 Perpignan Cedex
Fax. 04 68 35 10 74

Service Routier Départemental Montagne

Bureau d'études
Avenue des Comtes de Cerdagne
66800 Saillagouse
Fax. 04 68 04 75 70

Fait le 25/02/2015

MODIFICATIONS

Le _/ _/ _

Route départementale N°618
du PR 8+300 au PR 9+000
Commune de Targassonne
Calibrage de chaussée

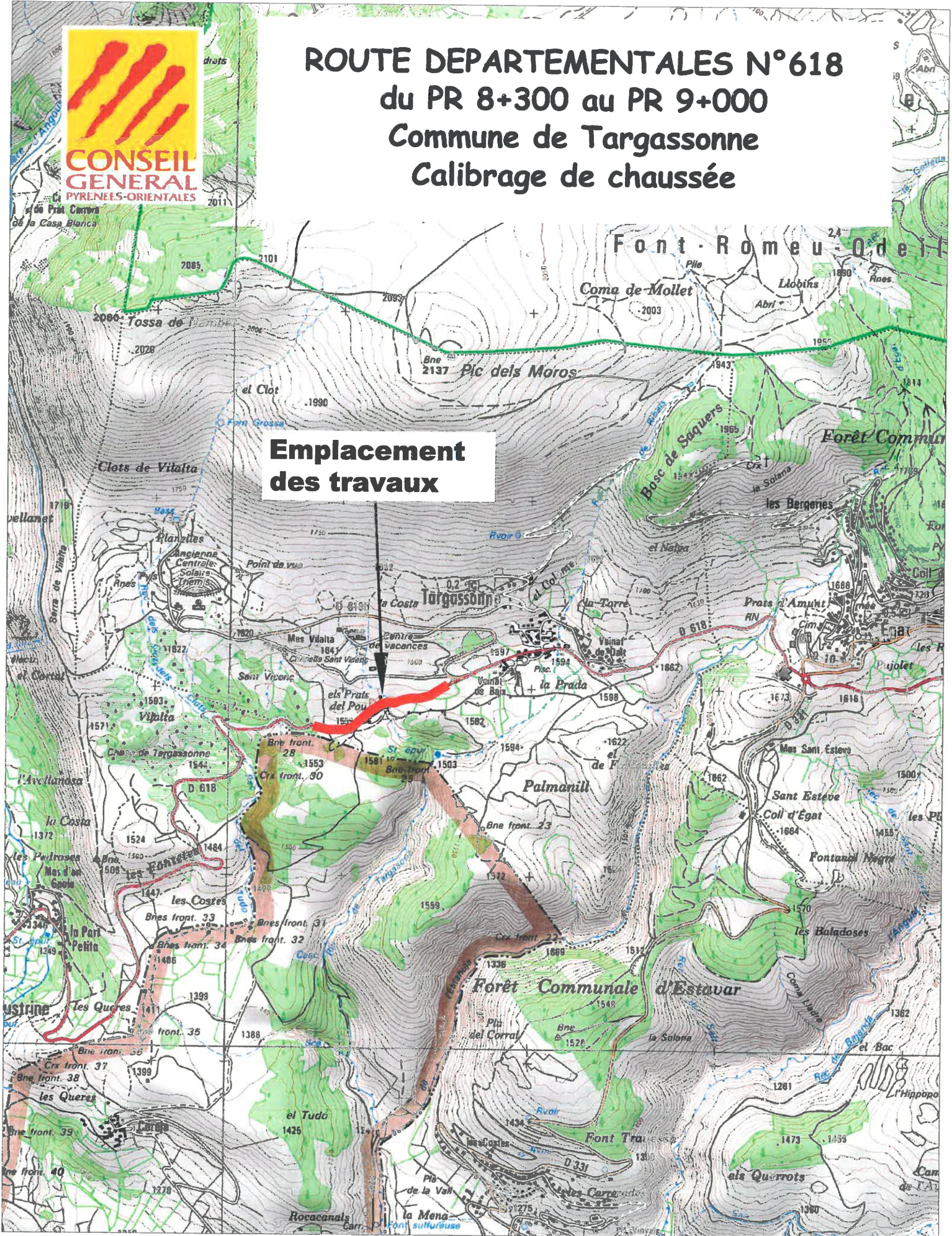
Sommaire

N°	DESIGNATION DES PIECES	Observations
1	Formulaire de demande au cas par cas	
2	Plan de situation	
3	Plan des travaux	
4	Photos du site	
5	Profils en travers types	




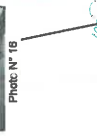
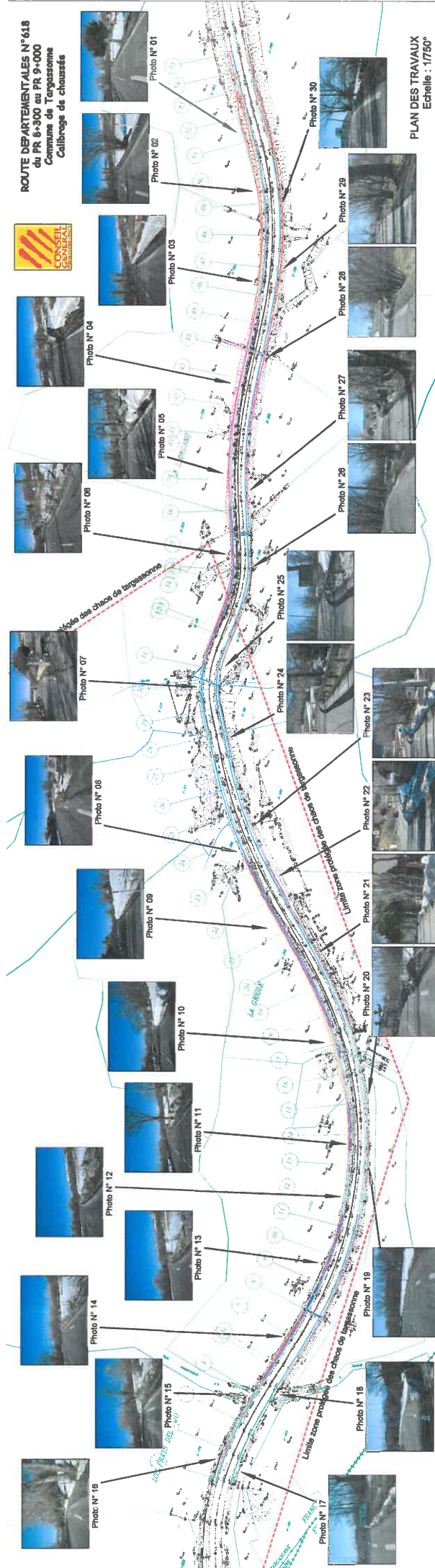


ROUTE DEPARTEMENTALES N°618 du PR 8+300 au PR 9+000 Commune de Targassonne Calibrage de chaussée

**Emplacement
des travaux**



ROUTE DEPARTEMENTALES N°618
du PR 8-300 au PR 9-000
Commune de Targassonne
Calibrage de chaussées



PLAN DES TRAVAUX
Echelle : 1/750°



Photo N° 01



Photo N° 02



Photo N° 03



Photo N° 04



Photo N° 05



Photo N° 06



Photo N° 07



Photo N° 08



Photo N° 09



Photo N° 10



Photo N° 11



Photo N° 12



Photo N° 13



Photo N° 14



Photo N° 15



Photo N° 16



Photo N° 17



Photo N° 18



Photo N° 19



Photo N° 20




Photo N° 21



Photo N° 22



Photo N° 23



Photo N° 24



Photo N° 25



Photo N° 26



Photo N° 27



Photo N° 28

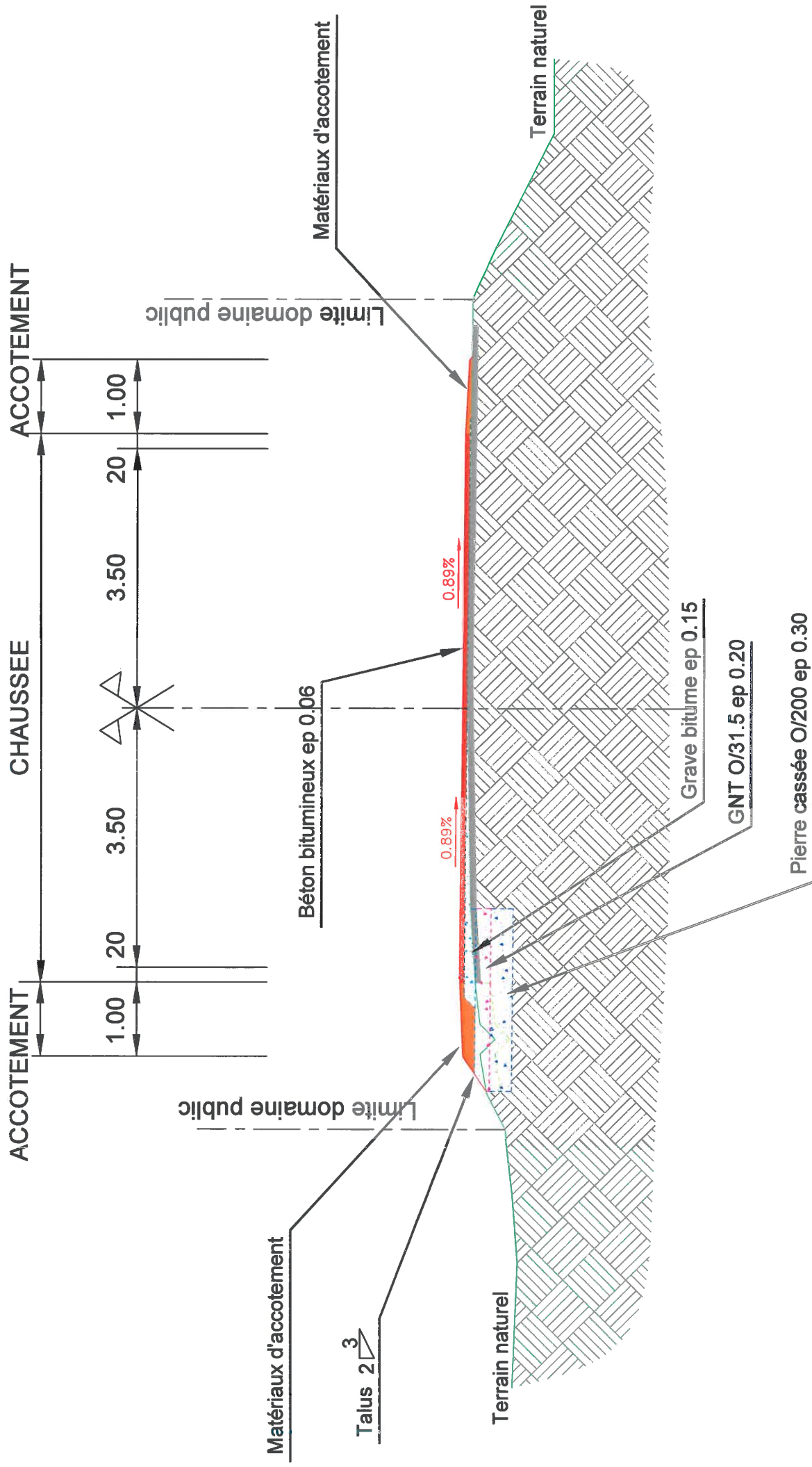


Photo N° 29



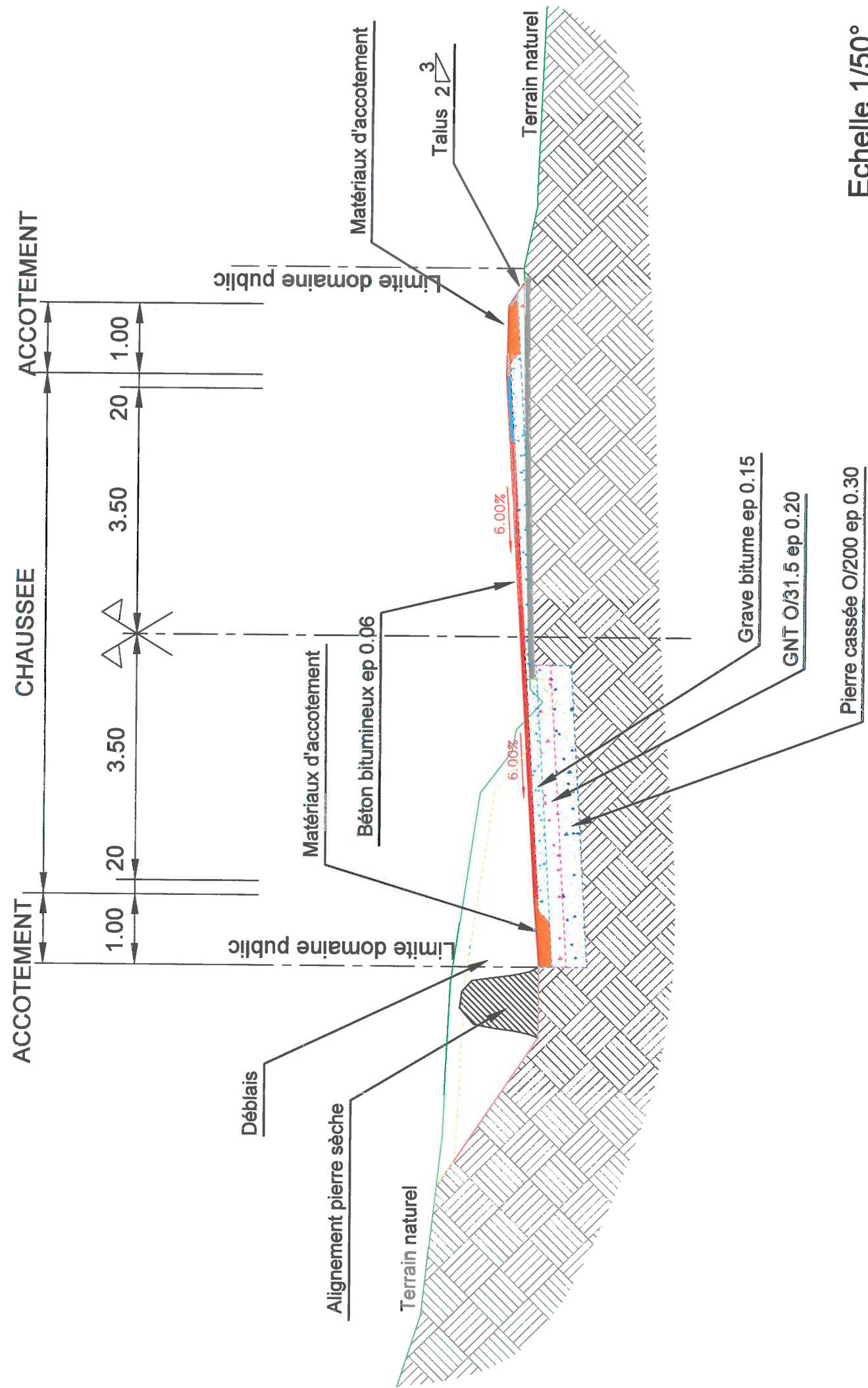
Photo N° 30

PROFIL EN TRAVERS TYPE 1



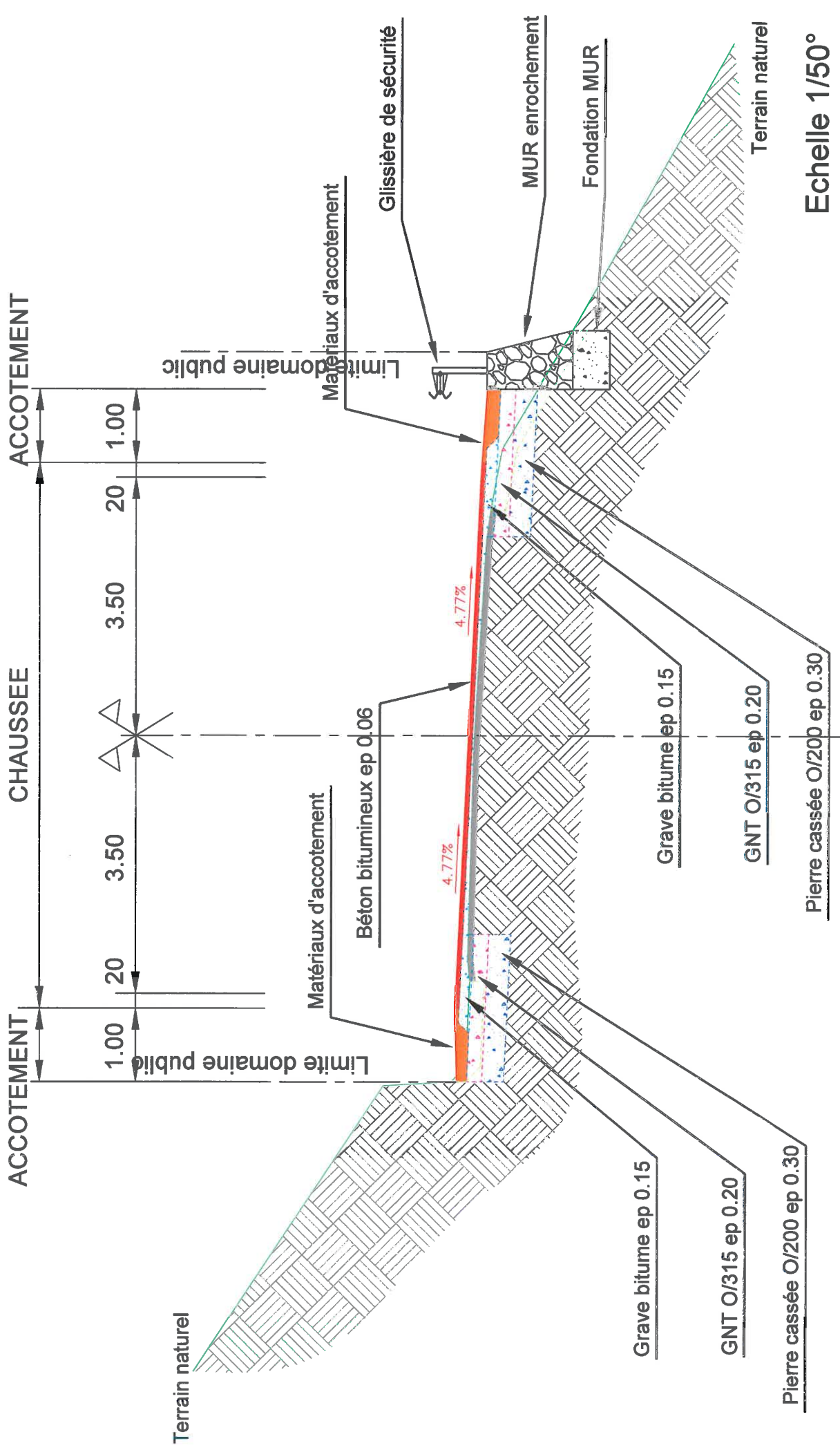
Echelle 1/50°

PROFIL EN TRAVERS TYPE 2



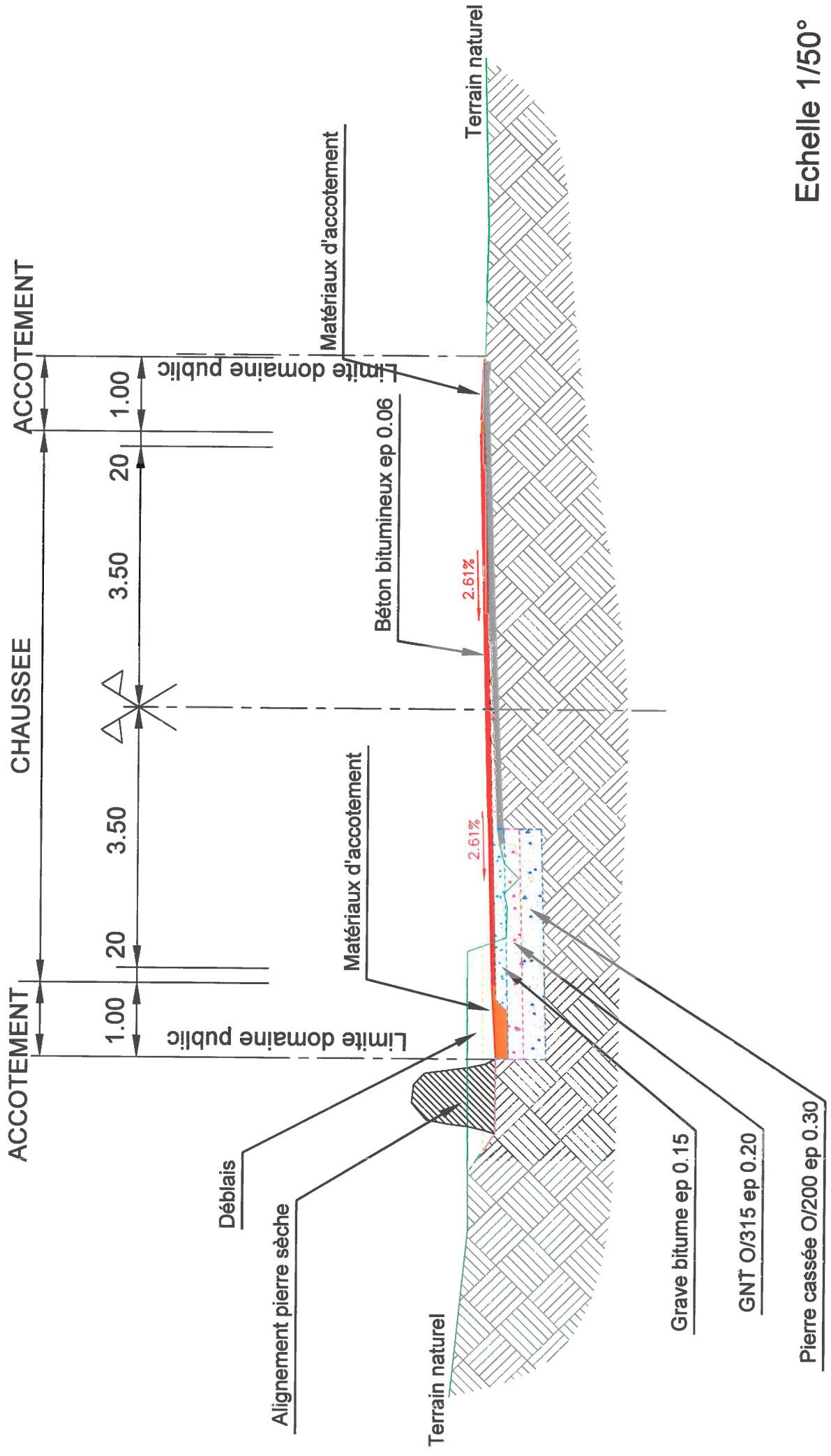
Echelle 1/50°

PROFIL EN TRAVERS TYPE 3



Echelle 1/50°

PROFIL EN TRAVERS TYPE 4



Echelle 1/50°

