

© IGN 2012 – www.geoportail.gouv.fr/mentions-legales

Longitude: 4° 20' 34.3" E
Latitude: 43° 51' 29.0" N

Coordonnées géographiques

Long. 4°19'35".7E
Lat. 43°51'53".7N

Benjamin CHAVE
06 32 41 46 19

Ancienne route d'Anduze – 30000 NÎMES
En face Mas "Quinze Francs"

PLAN DE SITUATION
ECHELLE: 1/25.000



Ancienne route d'Anduze

Ancienne route d'Anduze

PHOTO N°1

PHOTO N°2

HABITATION

DEFRICHEMENT

NORD

Photo de Loin (N°1)
05/10/12

Long. 4°19'35".7E
Lat. 43°51'53".7N



1366 Ancienne Route d'Anduze
30000 NIMES

LIEU DE PRISE DE VUE DES PHOTOS: PLAN DES ABORDS DU PROJET

Photo Proche (N°2)
05/10/12

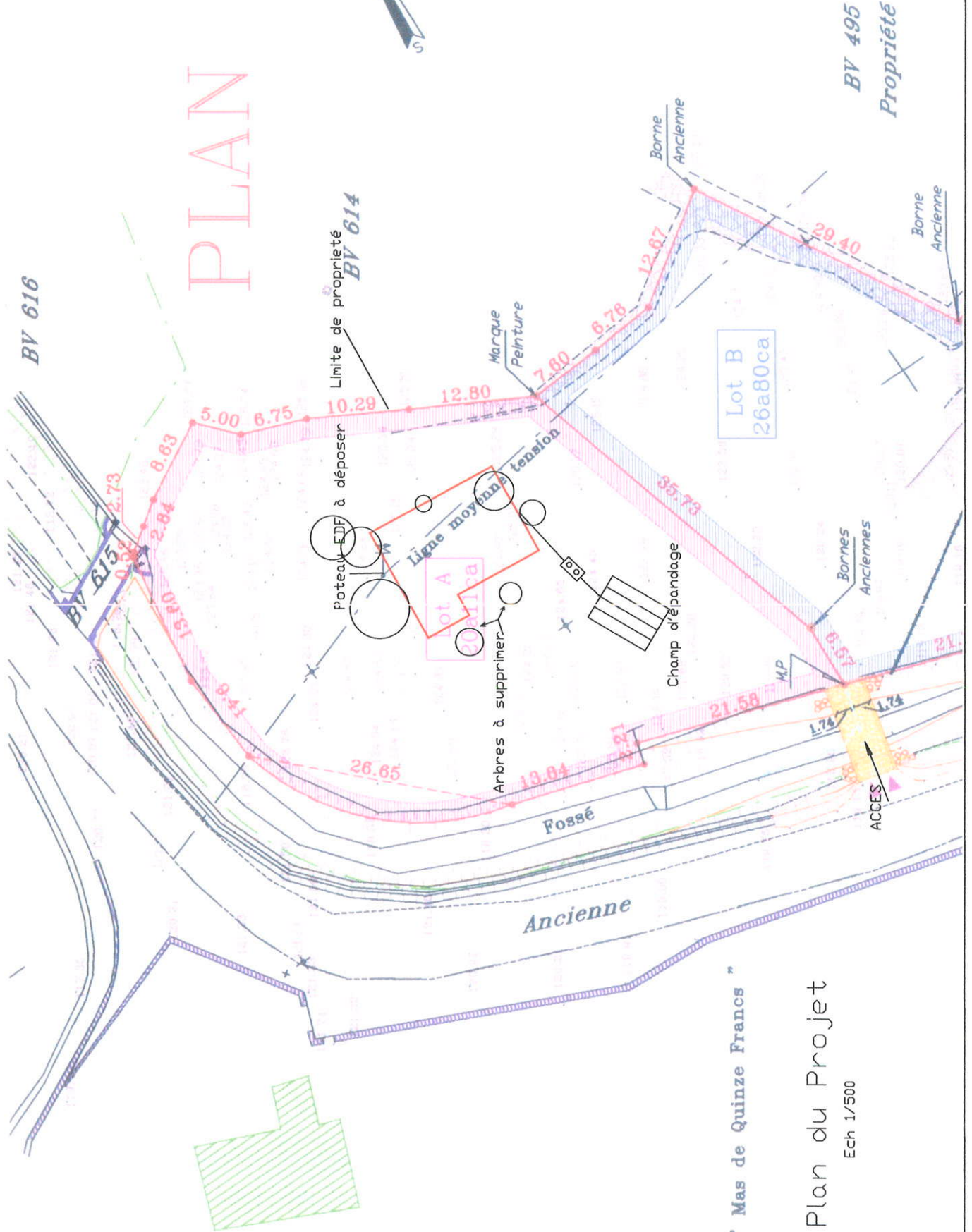
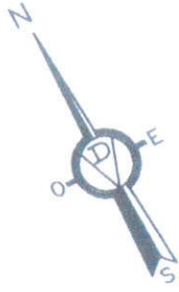
Long. 4°19'35".7E
Lat. 43°51'53".7N



1366 Ancienne Route d'Anduze
30000 NÎMES

LIEU DE PRISE DE VUE DES PHOTOS: PLAN DES ABORDS DU PROJET

PLAN COTE

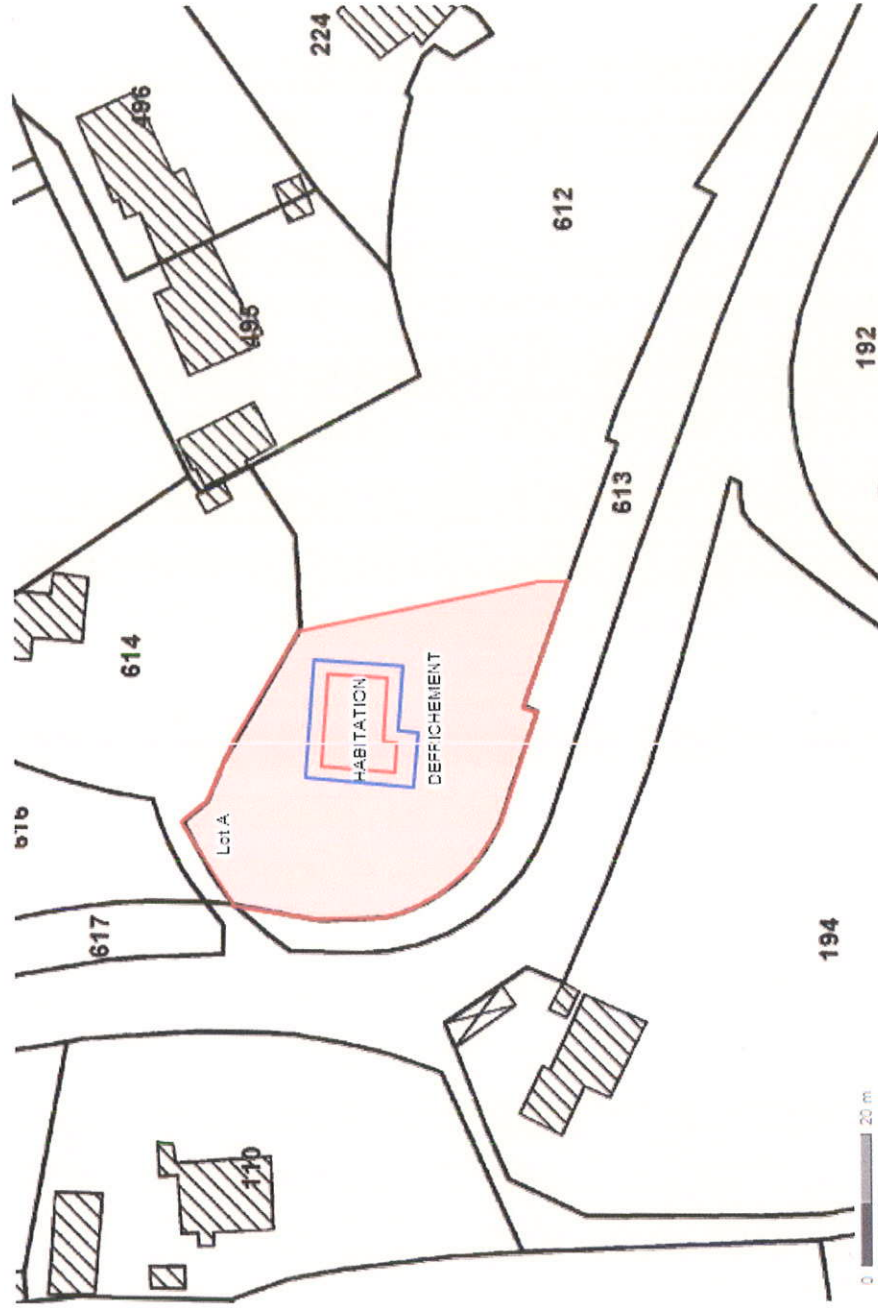


" Mas de Quinze Francs "

Plan du Projet

Ech 1/500

Plan Cadastral 1000



Longitude :
Latitude :

-4°-10'-36.8" E
49°-54'-53.0" N

Plan Large des abords



Ech 1/4000