

DOCUMENT D'OBJECTIFS DU SITE NATURA 2000 « Corbières occidentales »

► Zone de Protection Spéciale FR9112027



Plaine de Montlaur vue de la Montagne d'Alaric



► **ATLAS CARTOGRAPHIQUE**

SEPTEMBRE 2011



SOMMAIRE

CARTOGRAPHIE GÉNÉRALE

Situation géographique	1
Topographie et réseau hydrographique	2
Paysages	3
Organisation territoriale et population	4
Zonages écologiques	5
Activités agricoles	6
Forêts gérées selon un document de gestion	7
Tourisme	8
Activités de pleine Nature	9
Industrie et infrastructures	10
Inventaire ornithologique	11
Habitats naturels	12
Zones à enjeux de conservation	13

CARTOGRAPHIE DES ESPÈCES

Répartition de l'Aigle botté	14
Habitats potentiels de l'Aigle botté	15
Répartition de l'Aigle de Bonelli	16
Habitats potentiels de l'Aigle de Bonelli	17
Répartition de l'Aigle royal	18
Habitats potentiels de l'Aigle royal	19
Répartition de l'Alouette lulu	20
Habitats potentiels de l'Alouette lulu	21
Répartition de la Bondrée apivore	22
Habitats potentiels de la Bondrée apivore	23
Répartition du Bruant ortolan	24
Habitats potentiels du Bruant ortolan	25
Répartition du Busard cendré	26
Habitats potentiels du Busard cendré	27
Répartition du Busard Saint-Martin	28
Habitats potentiels du Busard Saint-Martin	29
Répartition du Circaète Jean-le-Blanc	30
Habitats potentiels du Circaète Jean-le-Blanc	31
Répartition du Crave à bec rouge	32
Habitats potentiels du Crave à bec rouge	33

Répartition de l'Engoulevent d'Europe	34
Habitats potentiels de l'Engoulevent d'Europe	35
Répartition du Faucon pèlerin	36
Habitats potentiels du Faucon pèlerin	37
Répartition de la Fauvette orphée	38
Habitats potentiels de la Fauvette orphée	39
Répartition de la Fauvette pitchou	40
Habitats potentiels de la Fauvette pitchou	41
Répartition du Grand-duc d'Europe	42
Habitats potentiels du Grand-duc d'Europe	43
Répartition du Pic noir	44
Habitats potentiels du Pic noir	45
Répartition de la Pie-grièche à tête rousse	46
Habitats potentiels de la Pie-grièche à tête rousse	47
Répartition de la Pie-grièche écorcheur	48
Habitats potentiels de la Pie-grièche écorcheur	49
Répartition du Pipit rousseline	50
Habitats potentiels du Pipit rousseline	51
Répartition du Vautour fauve	52
Habitats potentiels du Vautour fauve	53

CARTOGRAPHIE



Crédits photographiques (couverture) :

- Plaine de Montlaur vue de la Montagne d'Alaric : D GAUTIER
- Pipit rousseline : J. GONIN
- Busard cendré : L. SEMEDO
- Aigle royal : D. VAULOT

CARTOGRAPHIE GÉNÉRALE

Situation géographique de la ZPS Corbières occidentales

Tome I - Introduction



Sources :
Contour du site : DREAL LR, 2010
Fonds : IGN 1/100 000e

Cartographie : LPO Aude, 2010


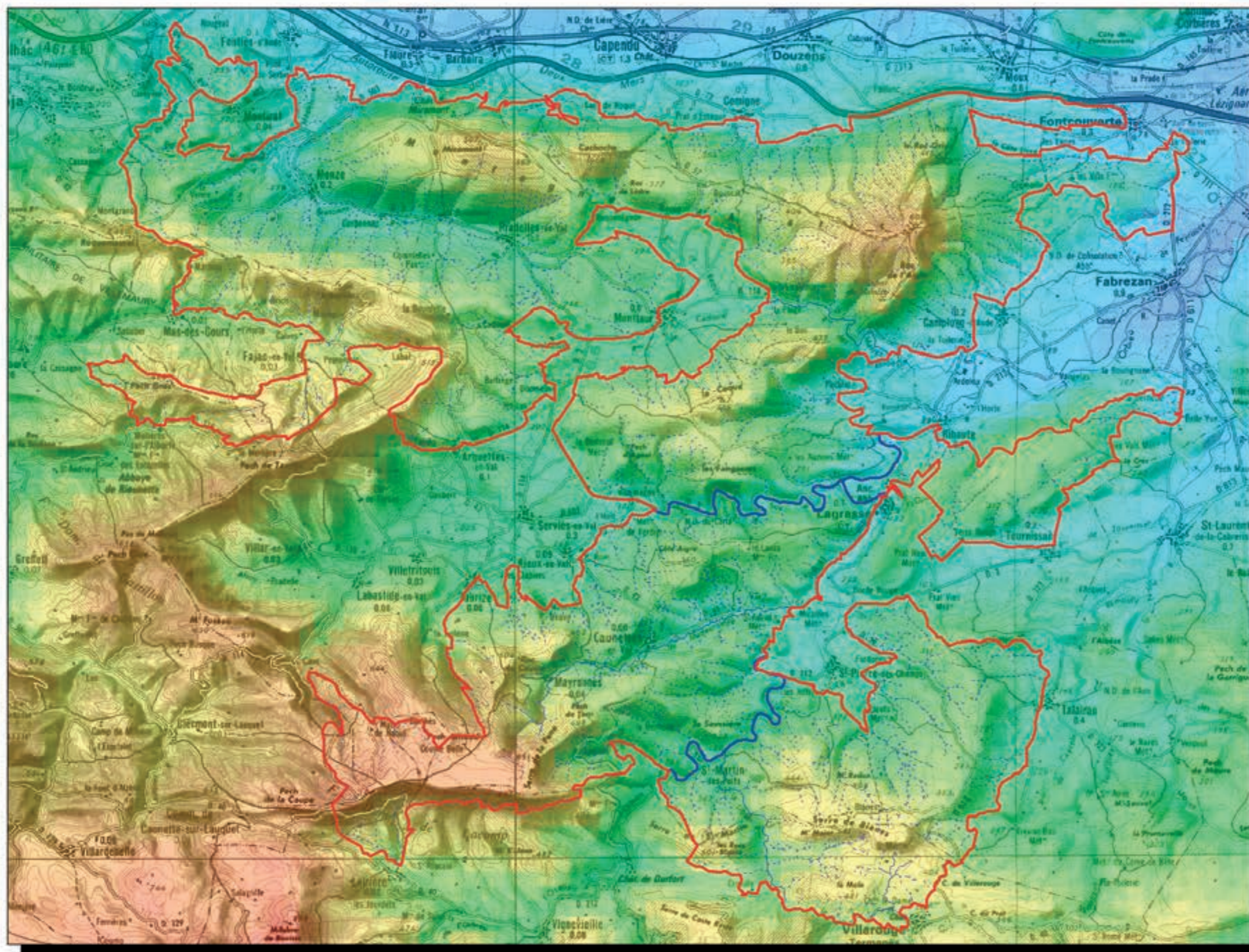


Site Natura 2000
ZPS "Corbières occidentales" FR 9112027



Topographie et réseau hydrographique

Tome I - Part. I.1.2.

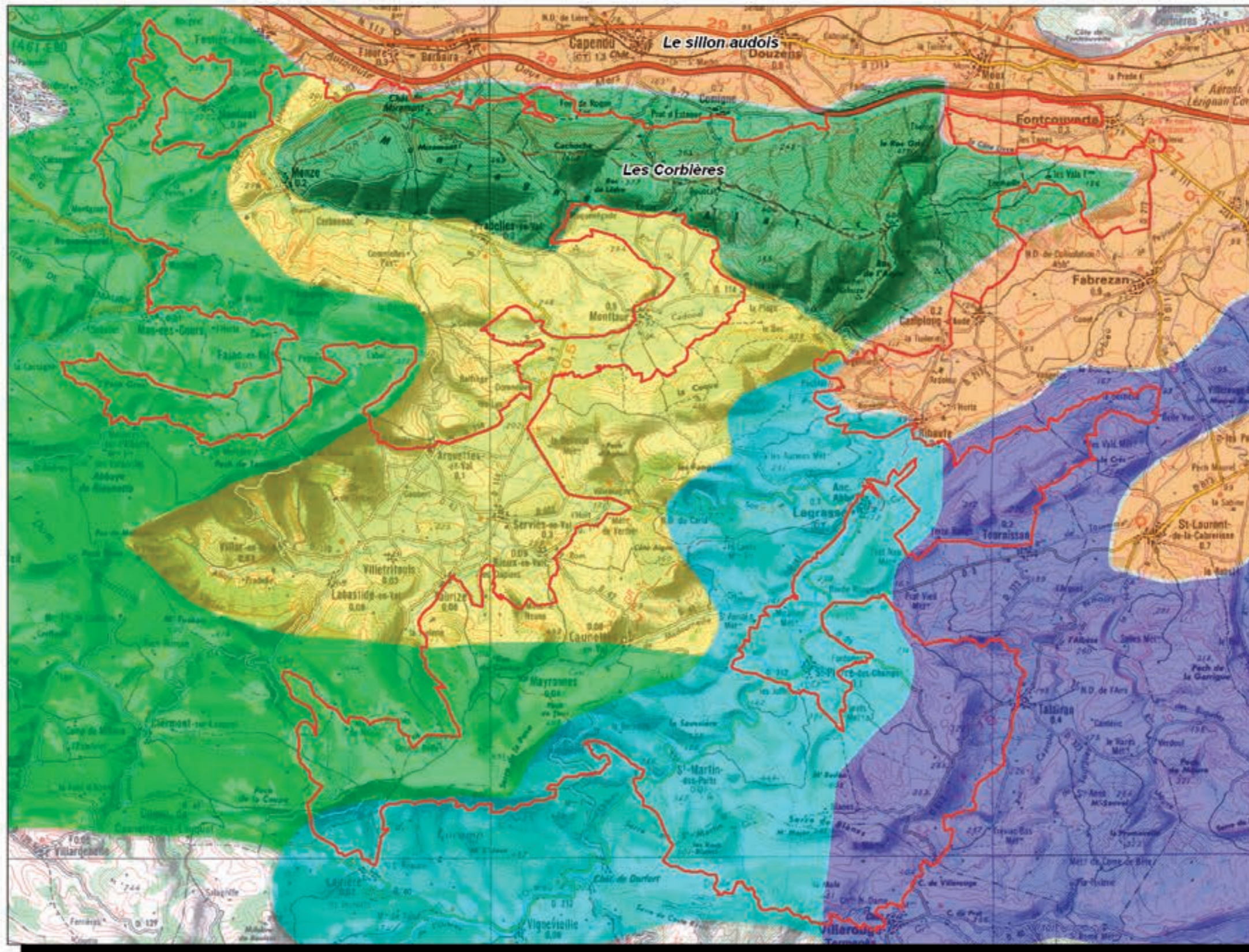



Sources :
 Contour du site : DREAL LR, 2010
 Topographie : IGN BD Alti
 Réseau hydrographique : ONF 11, 2010
 Fonds : IGN 1/100 000e


Cartographie : LPO Aude, 2010

Paysages de la ZPS "Corbières occidentales"







Tome I - Part. I.1.5.



 ZPS "Corbières occidentales"

 Ensemble paysager

Unités paysagères

-  La grande plaine viticole de l'Aude
-  La montagne d'Alaric
-  La plaine du Val de Dagne
-  La vallée de l'Orbieu autour de Lagrasse
-  Les petites Corbières occidentales
-  Les plateaux et plaines de Villerouge



Sources :
 Contour du site : DREAL LR, 2010
 Paysages : Atlas des paysages, 2010
 Fonds : IGN 1/100 000e

Cartographie : LPO Aude, 2010



Site Natura 2000 ZPS "Corbières occidentales" FR 9112027



Organisation territoriale et population de la ZPS "Corbières occidentales"

Tome I - Part. I.2.2.



Legend:

- ZPS "Corbières occidentales"
- Communes de la ZPS

EPCI

- CC de la Région Lézignanaise
- CC du Canton de Lagrasse
- CC du Limouxin et St Hilarois
- CC du Massif de Mouthoumet
- CC du Piémont d'Alaric
- Communauté d'agglomération du Carcassonnais

Nombre d'habitants (INSEE, 2007)

- 1 500
- 750
- 150



Sources :
 Contour du site : DREAL LR, 2010
 Cartographie : LPO Aude, 2010

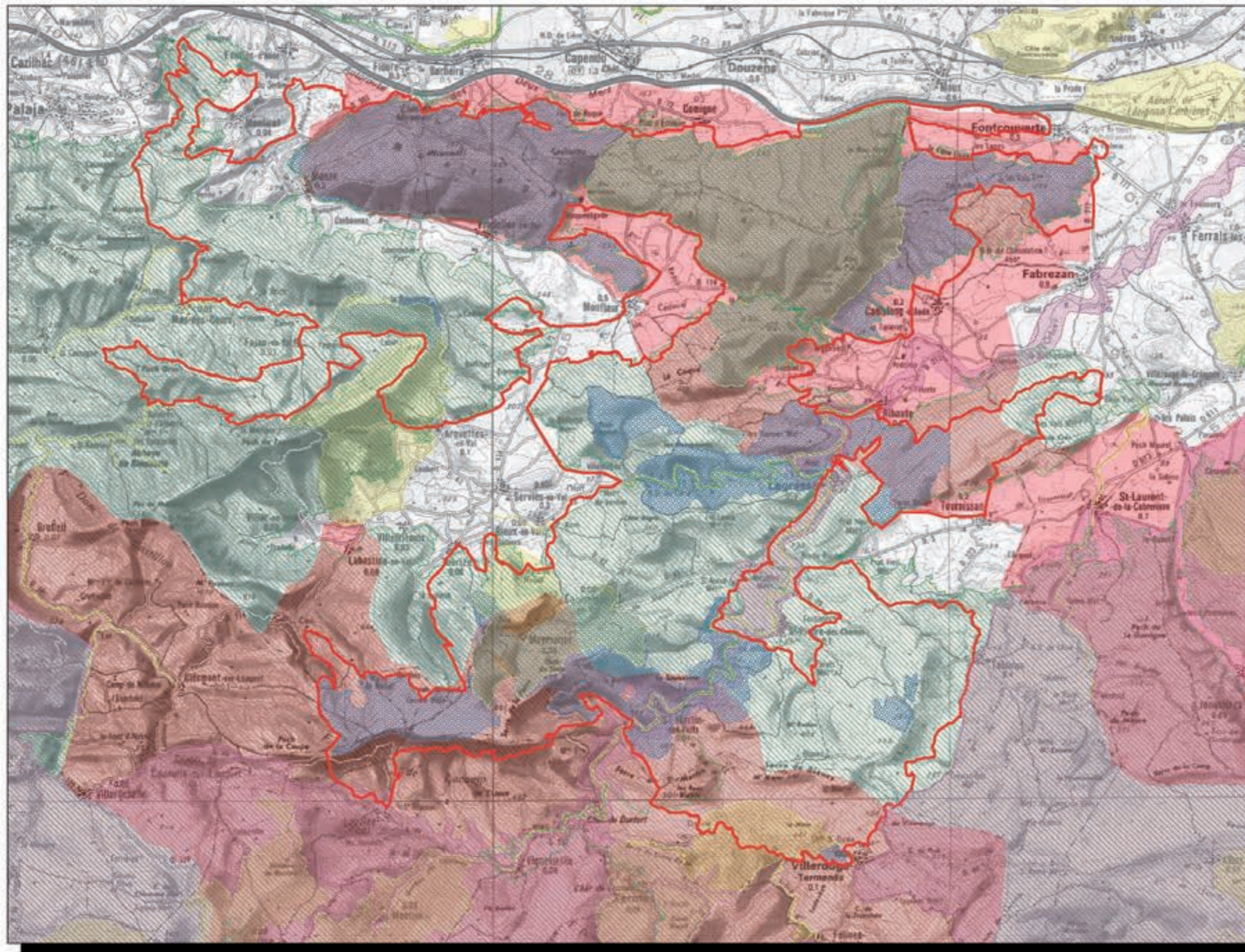


Site Natura 2000
ZPS "Corbières occidentales" FR 9112027



Zonages écologiques de la ZPS "Corbières occidentales"

Tome I - Part. I.2.3.



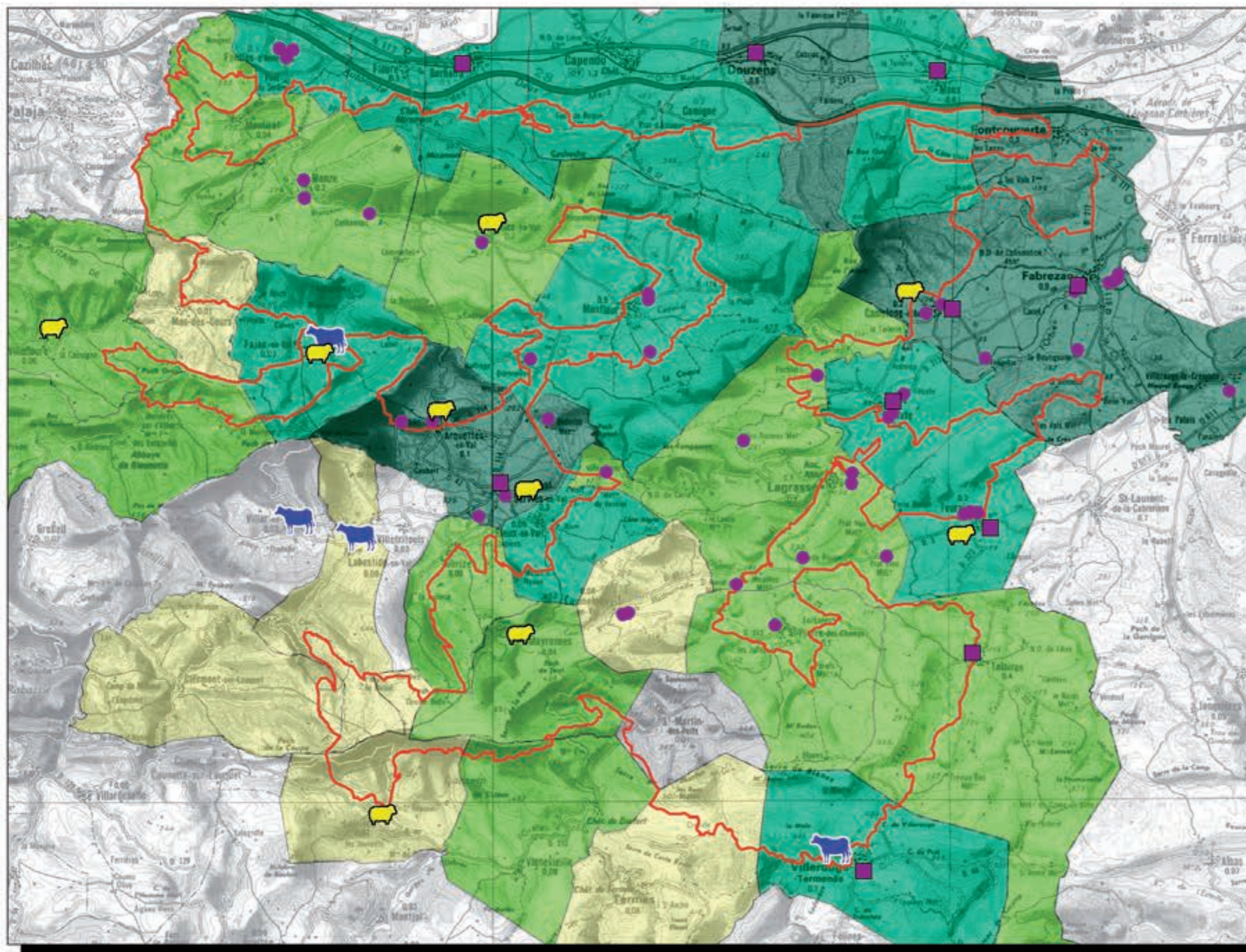
Sources :
Zonages écologiques : DREAL LR, 2010

Fonds : IGN 1/100 000e

Cartographie : LPO Aude, 2010

Activités agricoles sur la ZPS "Corbières occidentales"

Tome I - Part. II.2.



ZPS "Corbières occidentales"

Part du territoire communal en agricole (%)

- > 50
- 25-50
- 50-10
- 10-1
- 0

Elevage

- Bovin
- Ovin/Caprin



Sources :
 Zonages écologiques : DREAL LR, 2010
 Agriculture : RGA, 2000.

Fonds : IGN 1/100 000e

Cartographie : LPO Aude, 2010

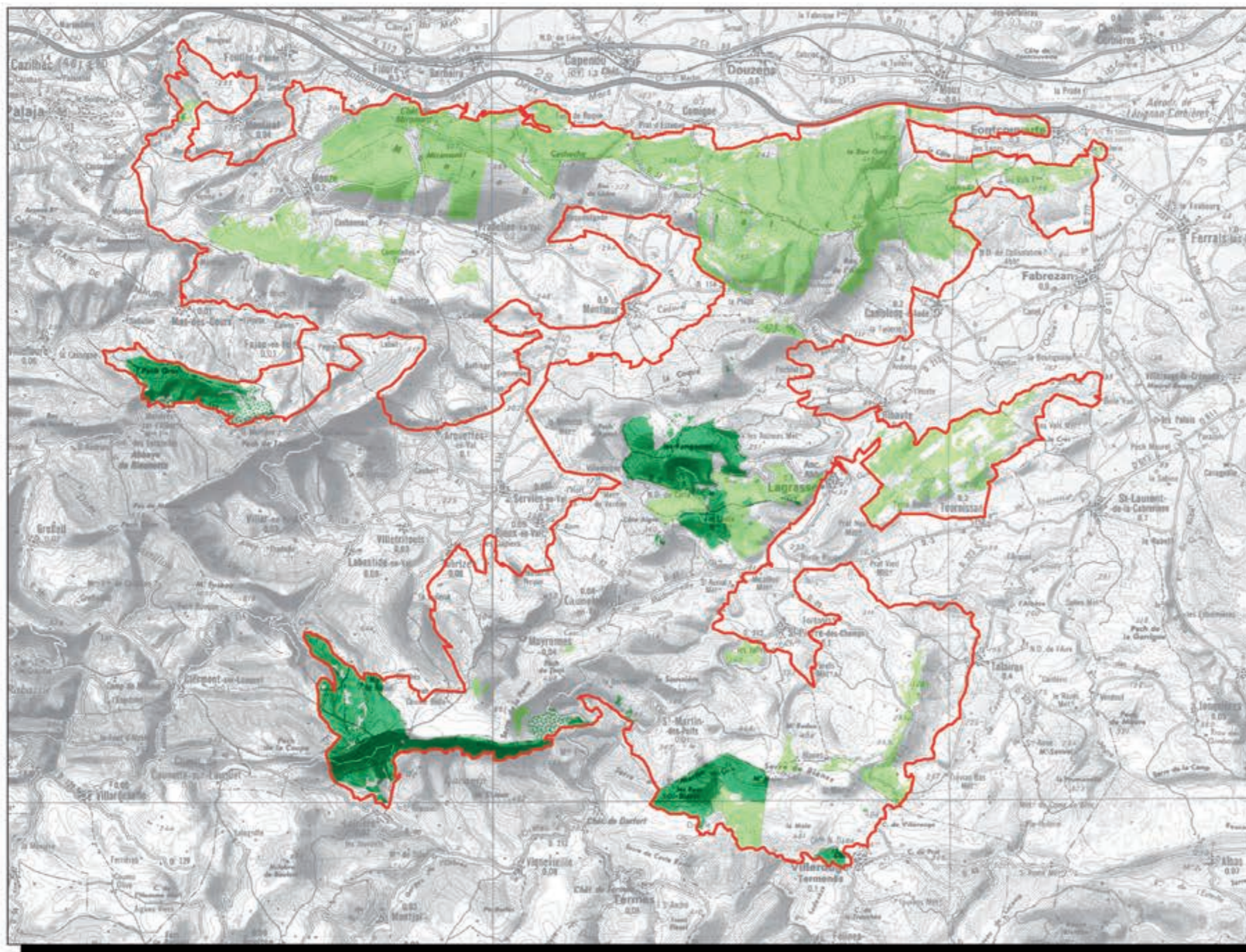


Site Natura 2000
ZPS "Corbières occidentales" FR 9112027



Forêts gérées selon un document de gestion sur la ZPS "Corbières occidentales"

Tome I - Part. II.3.



Sources :
Zonages écologiques : DREAL LR, 2010
Forêts : ONF 11, 2010 - CRPF L-R, 2011

Fonds : IGN 1/100 000e

Cartographie : LPO Aude, 2011

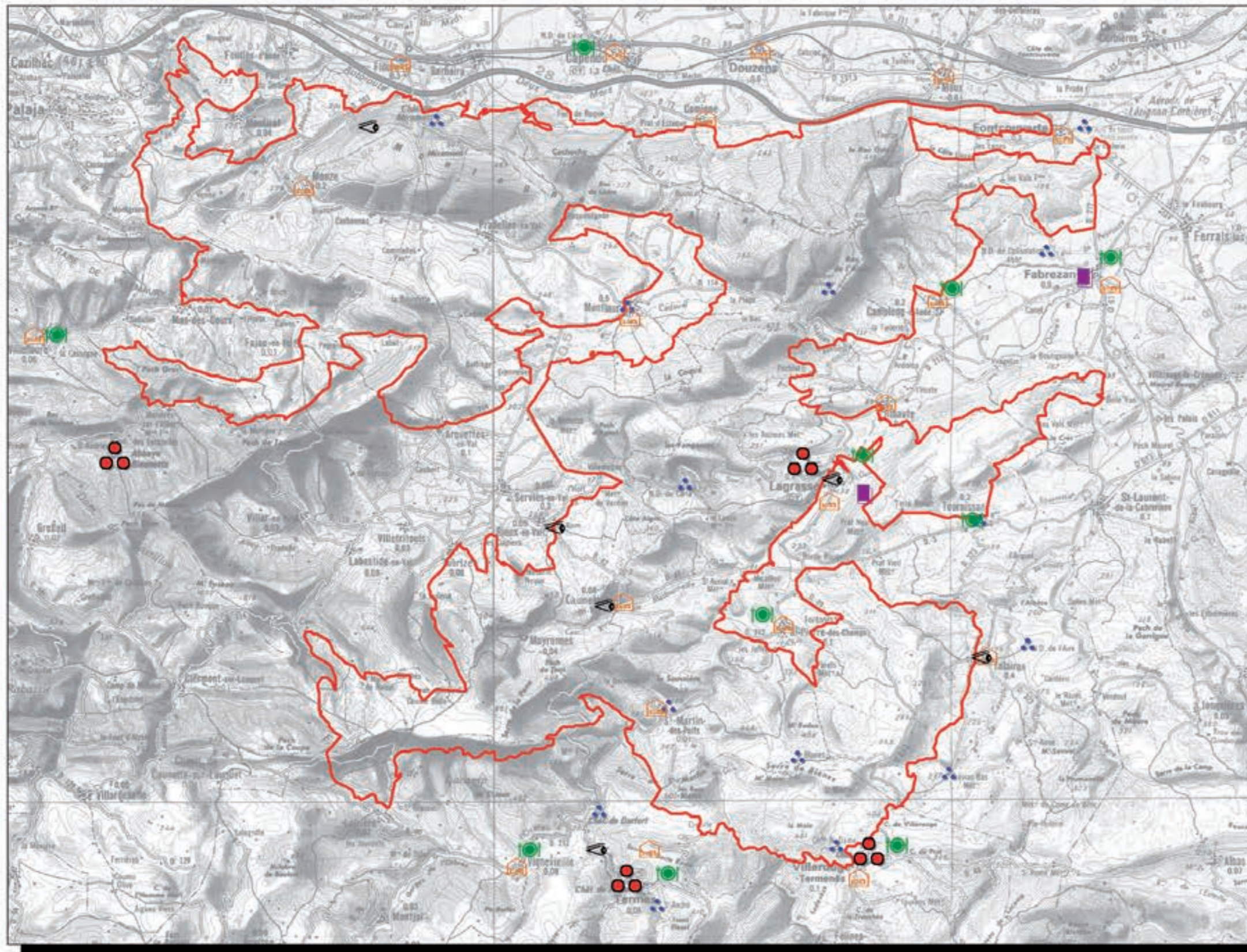


Site Natura 2000
ZPS "Corbières occidentales" FR 9112027



Tourisme sur la ZPS "Corbières occidentales"

Tome I - Part. II.4.

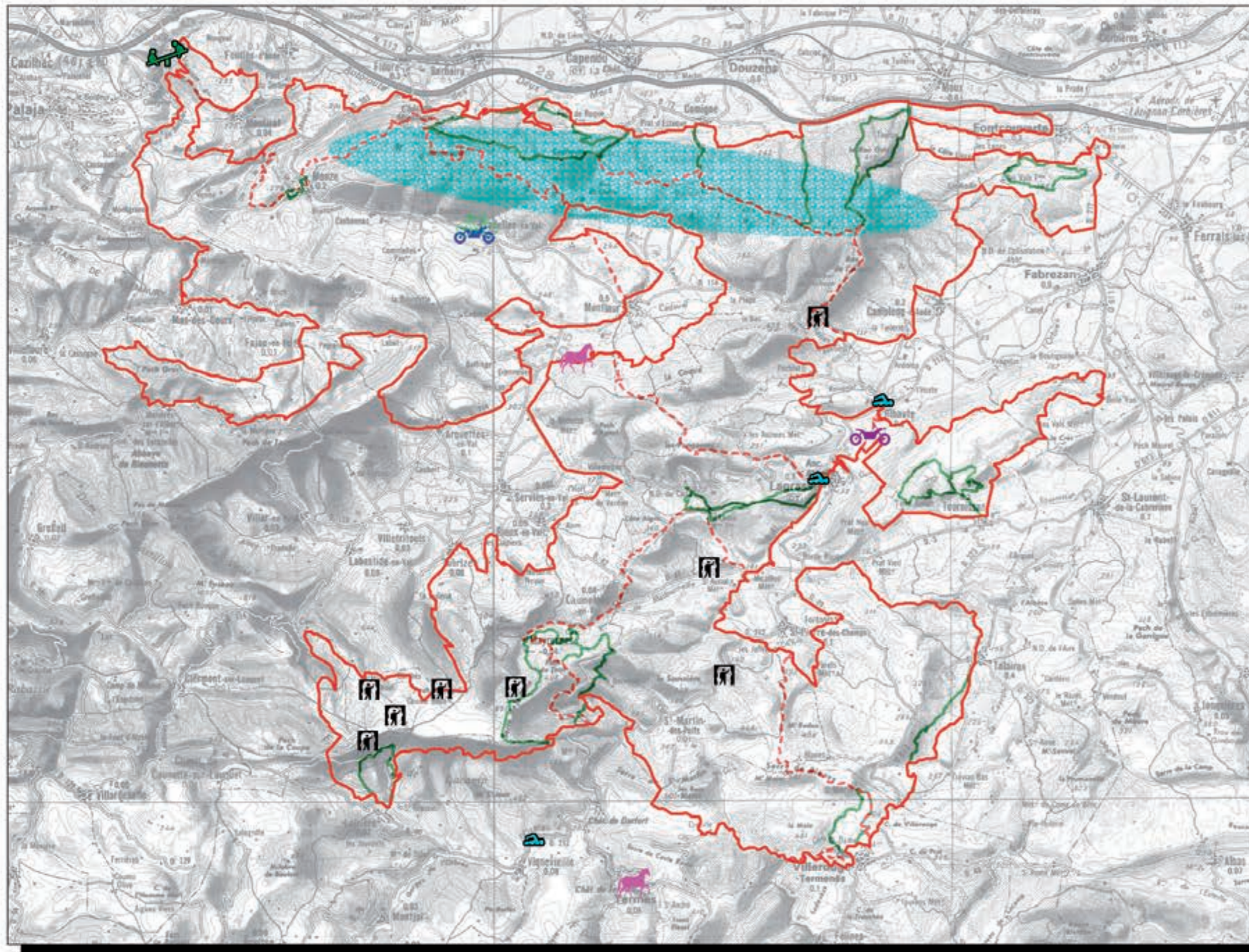


Sources :
 Zonages écologiques : DREAL LR, 2010
 Tourisme : Pays touristique Corbières Minervois, 2010
 Fonds : IGN 1/100 000e
 Cartographie : LPO Aude, 2010

Activités de pleine Nature sur la ZPS "Corbières occidentales"

- Modifié en mars 2012 -

Tome I - Part. II 5.3.



ZPS "Corbières occidentales"

Circuits de randonnée

- Boucle de Promenade
- GR

Activités sportives

- Equitation
- Spéléologie
- Baignade
- Circuit Trial
- Location Trial
- Location VTT
- Base de loisirs
- Zone de développement potentiel du vol libre



Sources :
 Zonages écologiques : DREAL LR, 2010
 Circuits de randonnées : CG11, 2010
 Activités sportives : LPO Aude, 2010

Fonds : IGN 1/100 000e

Cartographie : LPO Aude, 2010



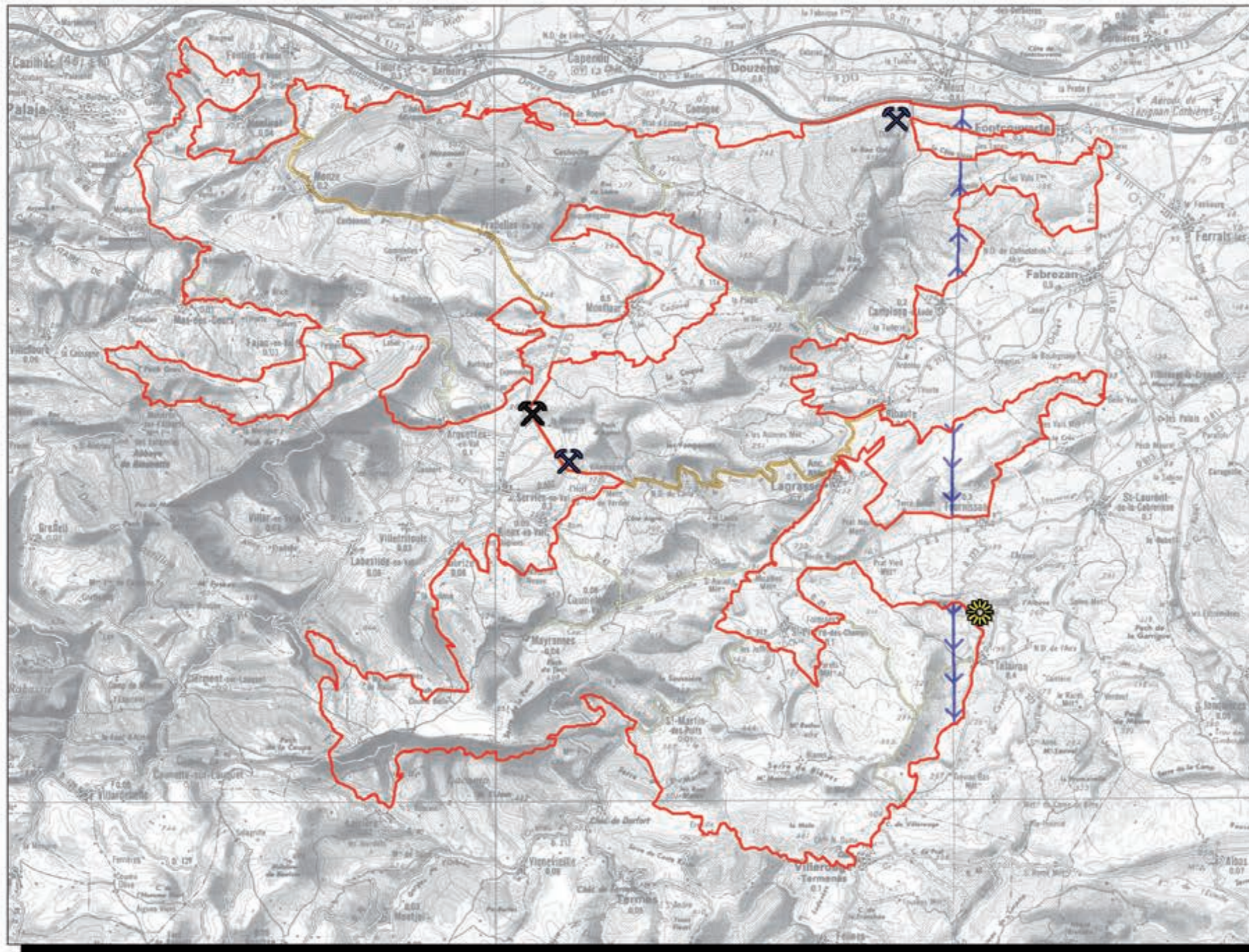
Site Natura 2000
ZPS "Corbières occidentales" FR 9112027



Industrie et infrastructures sur la ZPS "Corbières occidentales"

- Modifié en mars 2012 -

Tome I - Part. II.6.



ZPS "Corbières occidentales"

Industrie

- Carrière
- Parc photovoltaïque
- Projet de carrière

Réseau routier et électrique

- Départementale principale
- Départementale secondaire
- THT



Sources :
 Zonages écologiques : DREAL LR, 2010
 Industrie : DDTM 11

Fonds : IGN 1/100 000e

Cartographie : LPO Aude, 2010

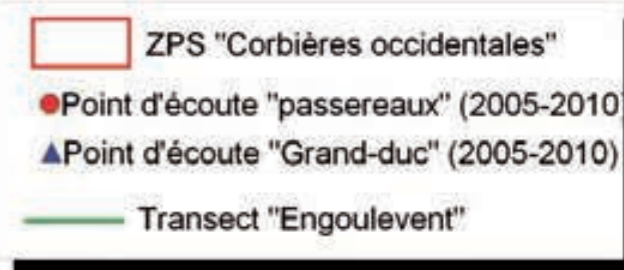
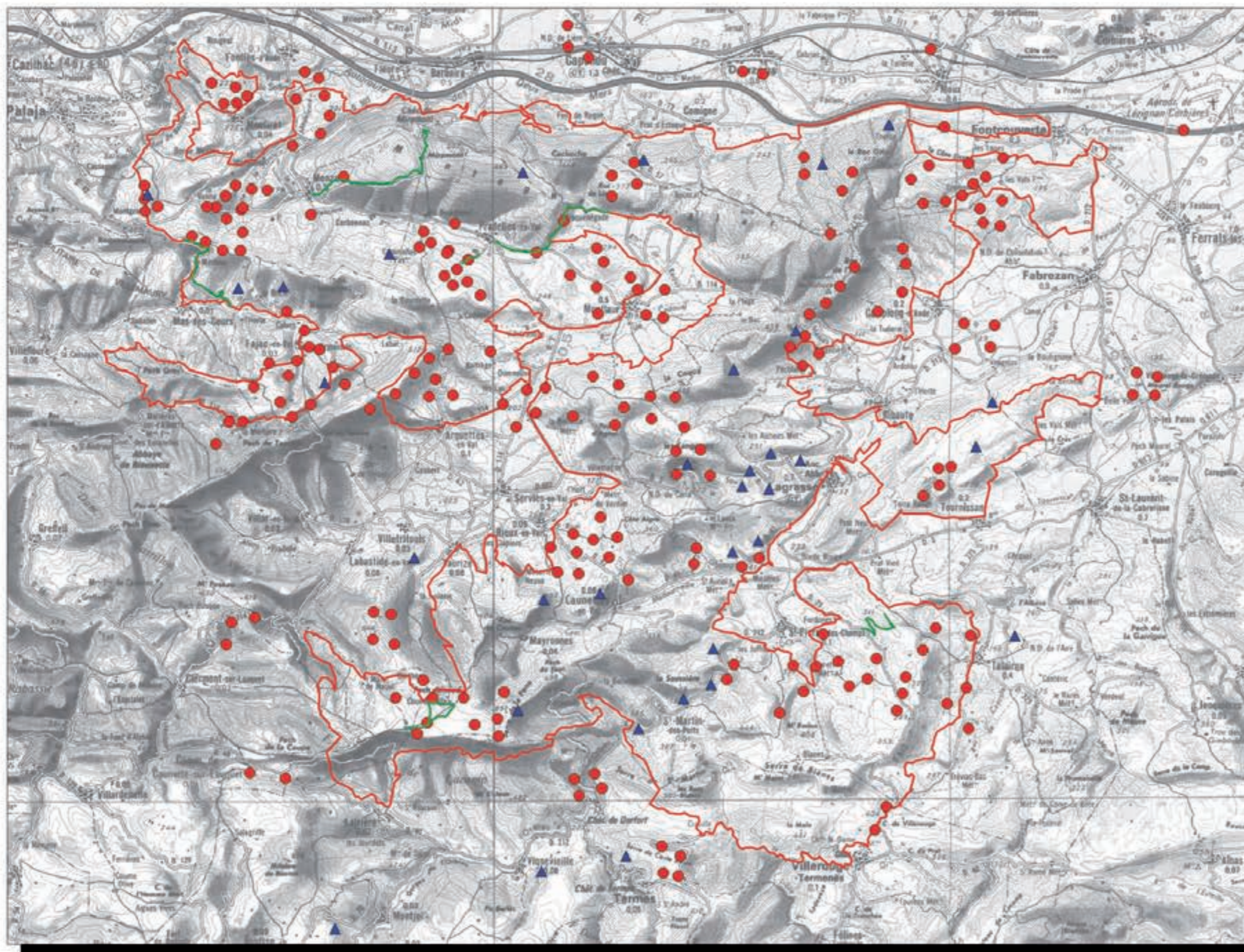


Site Natura 2000
ZPS "Corbières occidentales" FR 9112027



Inventaire ornithologique sur la ZPS "Corbières occidentales"

Tome I - Part. III.2.1.



Sources :
Zonages écologiques : DREAL LR, 2010
Inventaire : LPO Aude, 2010
Fonds : IGN 1/100 000e
Cartographie : LPO Aude, 2011

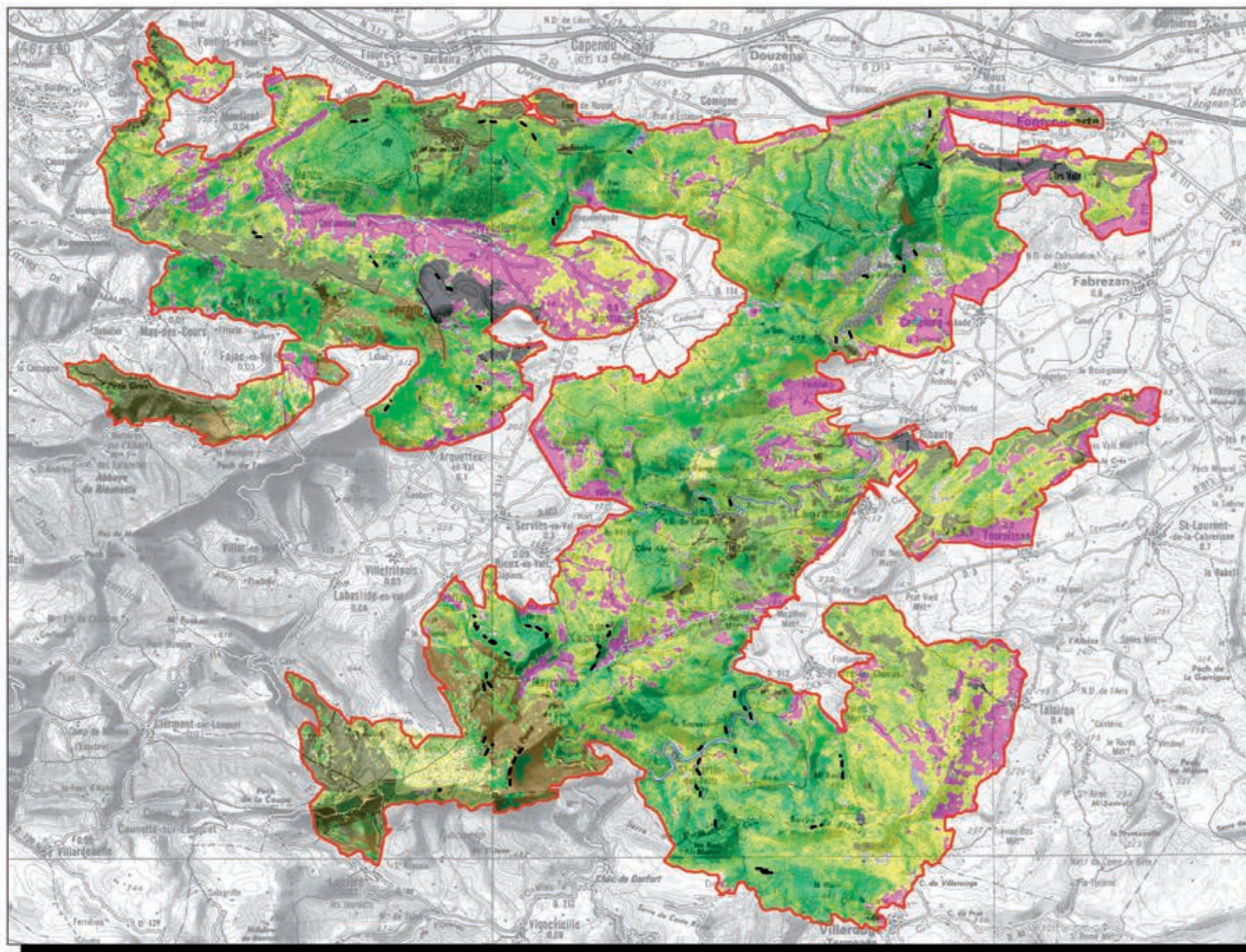


Site Natura 2000
ZPS "Corbières occidentales" FR 9112027



Habitats naturels sur la ZPS "Corbières occidentales"

Tome I - Part. III. 2.2.



ZPS "Corbières occidentales"

Habitats naturels

- Milieux agricoles
- Chênaies vertes
- Eau
- Feuillus
- Garrigues en voie de fermeture
- Garrigues fermées
- Garrigues ouvertes
- Boisements mixtes
- Pelouses
- Pelouses rocailleuses
- Résineux
- Jeunes plantations
- Ripisylves
- Urbanisation
- Vergers
- Zones incendiées entre 2003 et 2009

----- Falaises
 — Réseau hydrographique

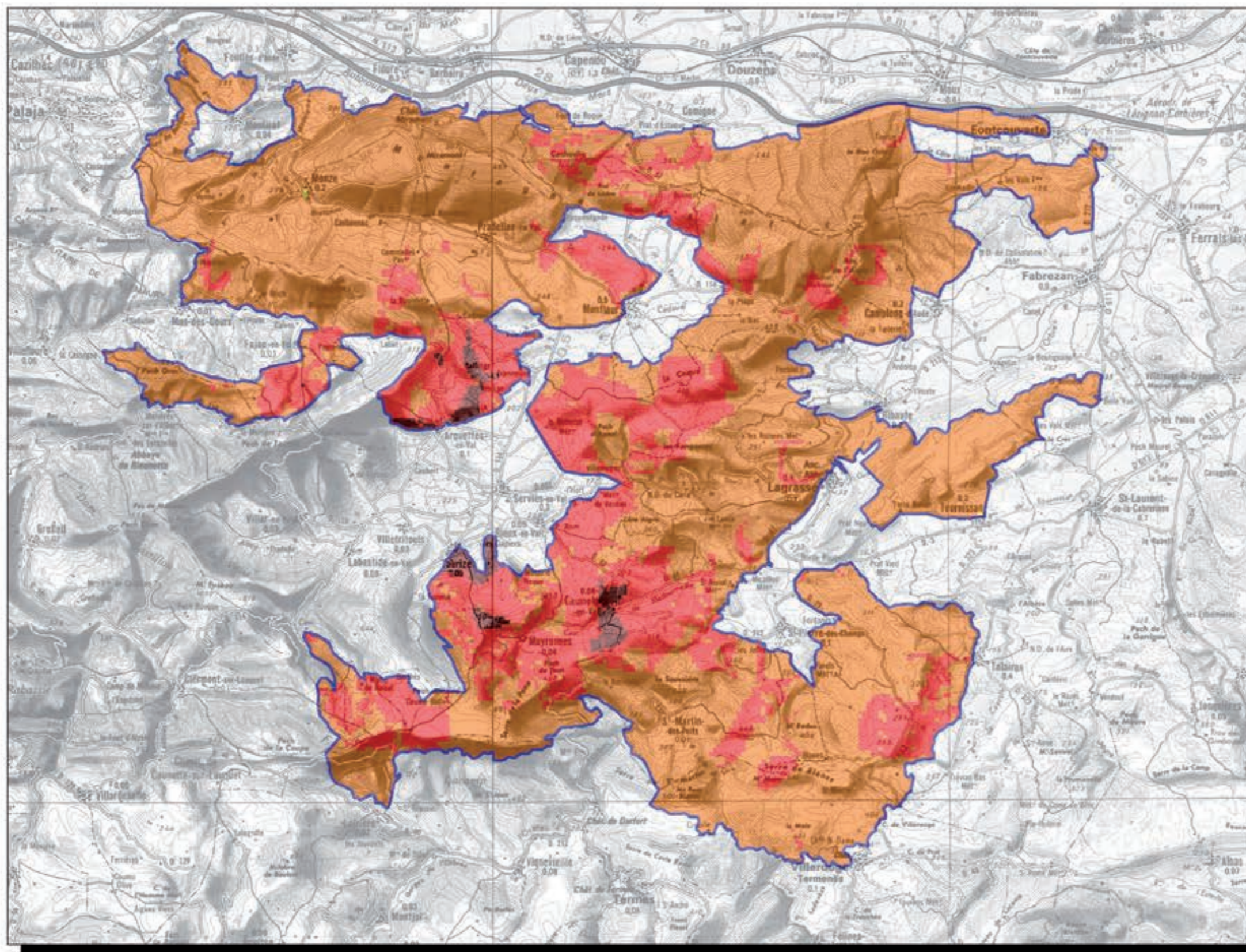







Sources :
 Contour du site : DREAL LR, 2010
 Végétation : ONF 11, 2010
 Fonds : IGN 1/100 000e

Cartographie : LPO Aude, 2010

Zones à enjeux de conservation sur la ZPS "Corbières occidentales"

Tome I - Part. IV.4.



	ZPS "Corbières occidentales"
Enjeux de conservation	
	Exceptionnel (333)
	Fort (5656)
	Moyen (18368)
	Faible (3)

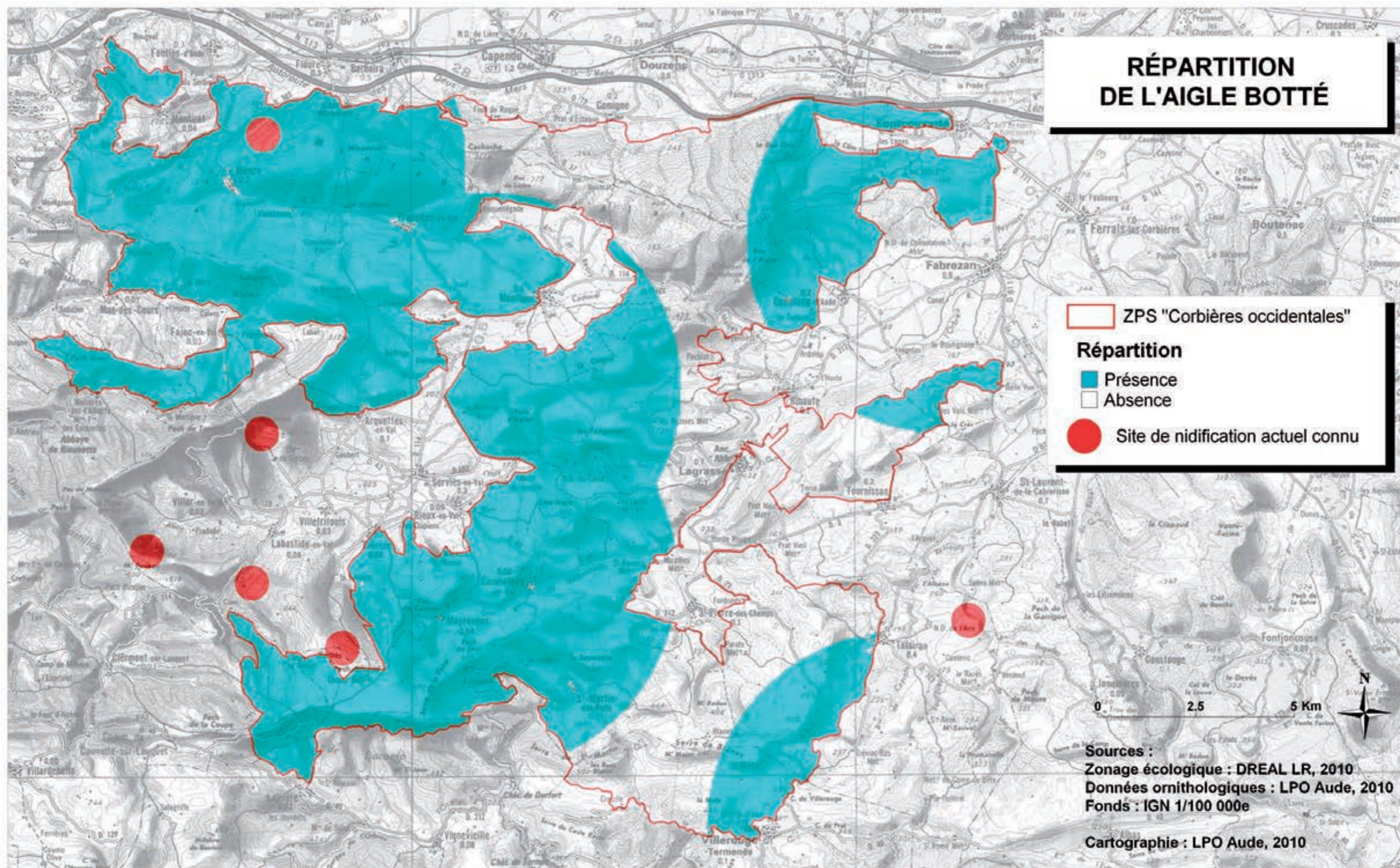


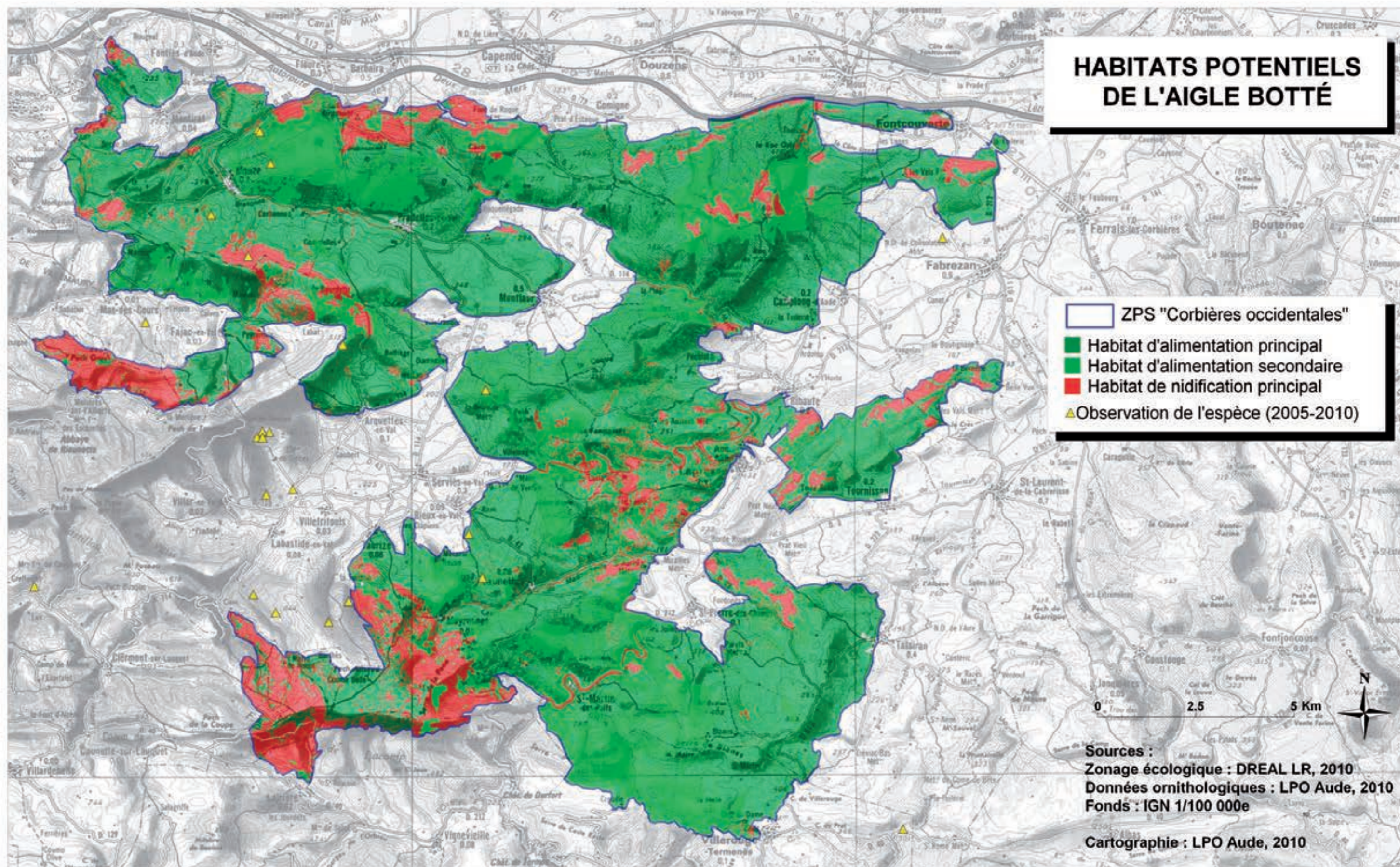
Sources :
Données ornithologiques : LPO Aude, 2010

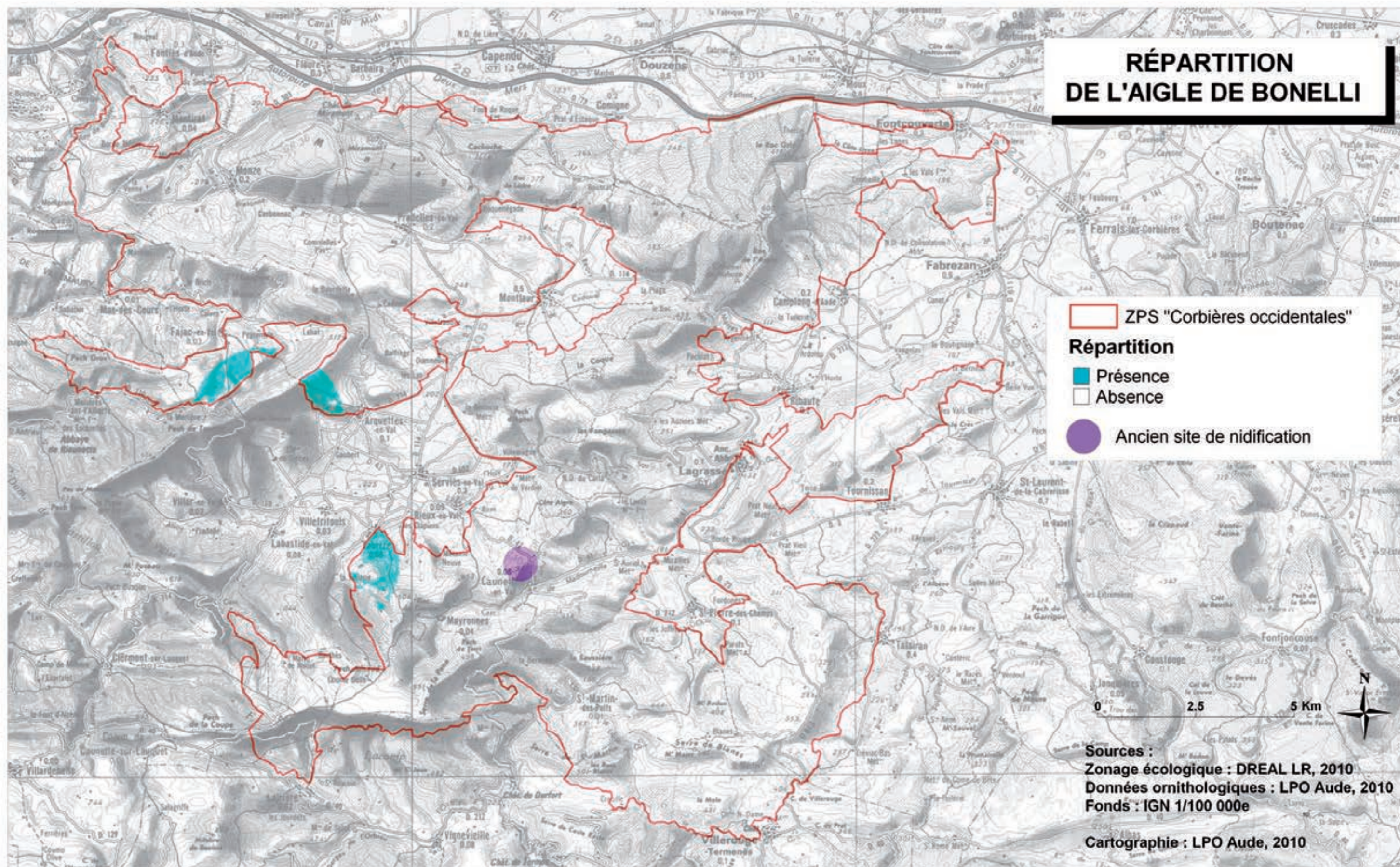
Fonds : IGN 1/100 000e

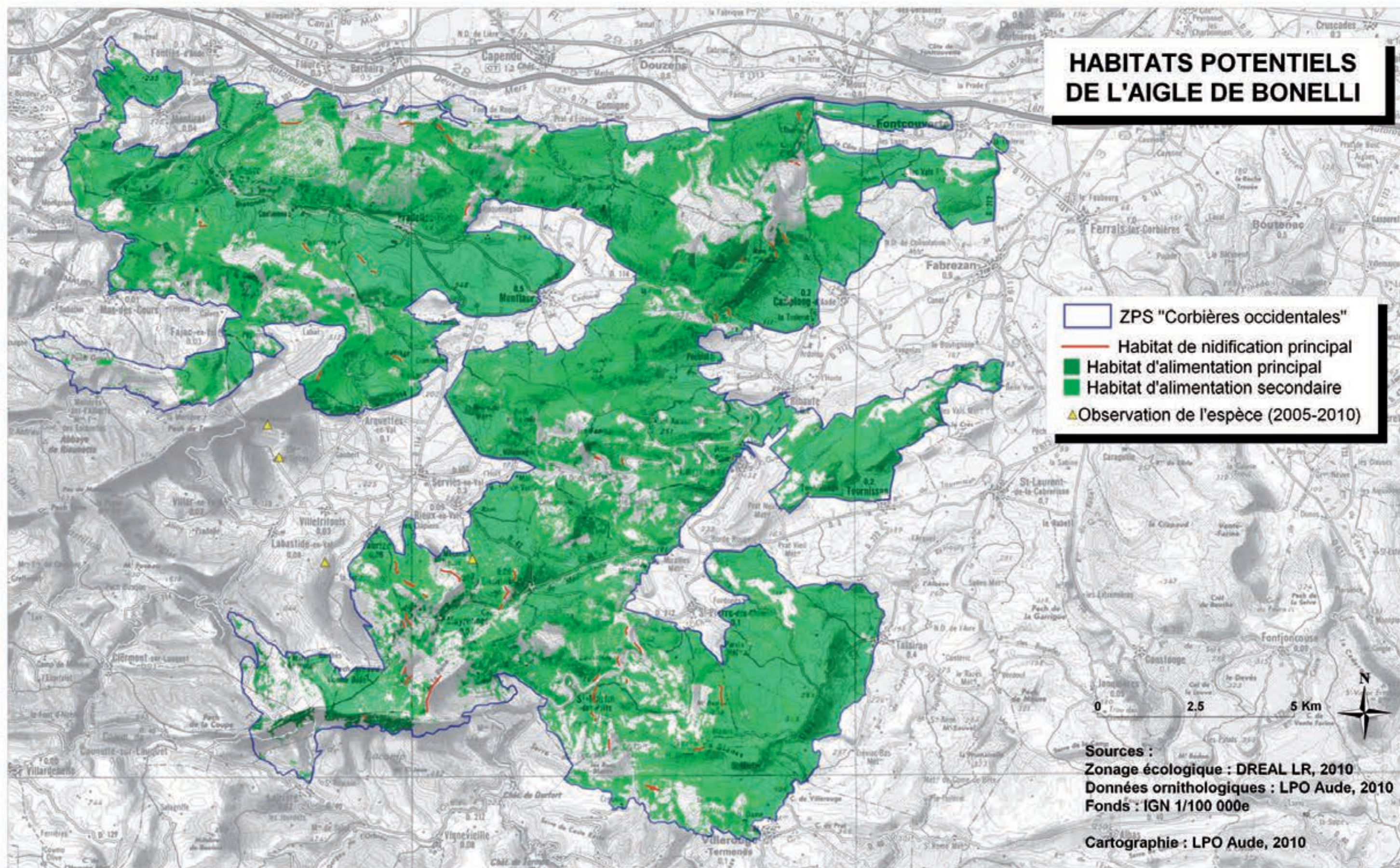
Cartographie : LPO Aude, 2011

CARTOGRAPHIE DES ESPÈCES



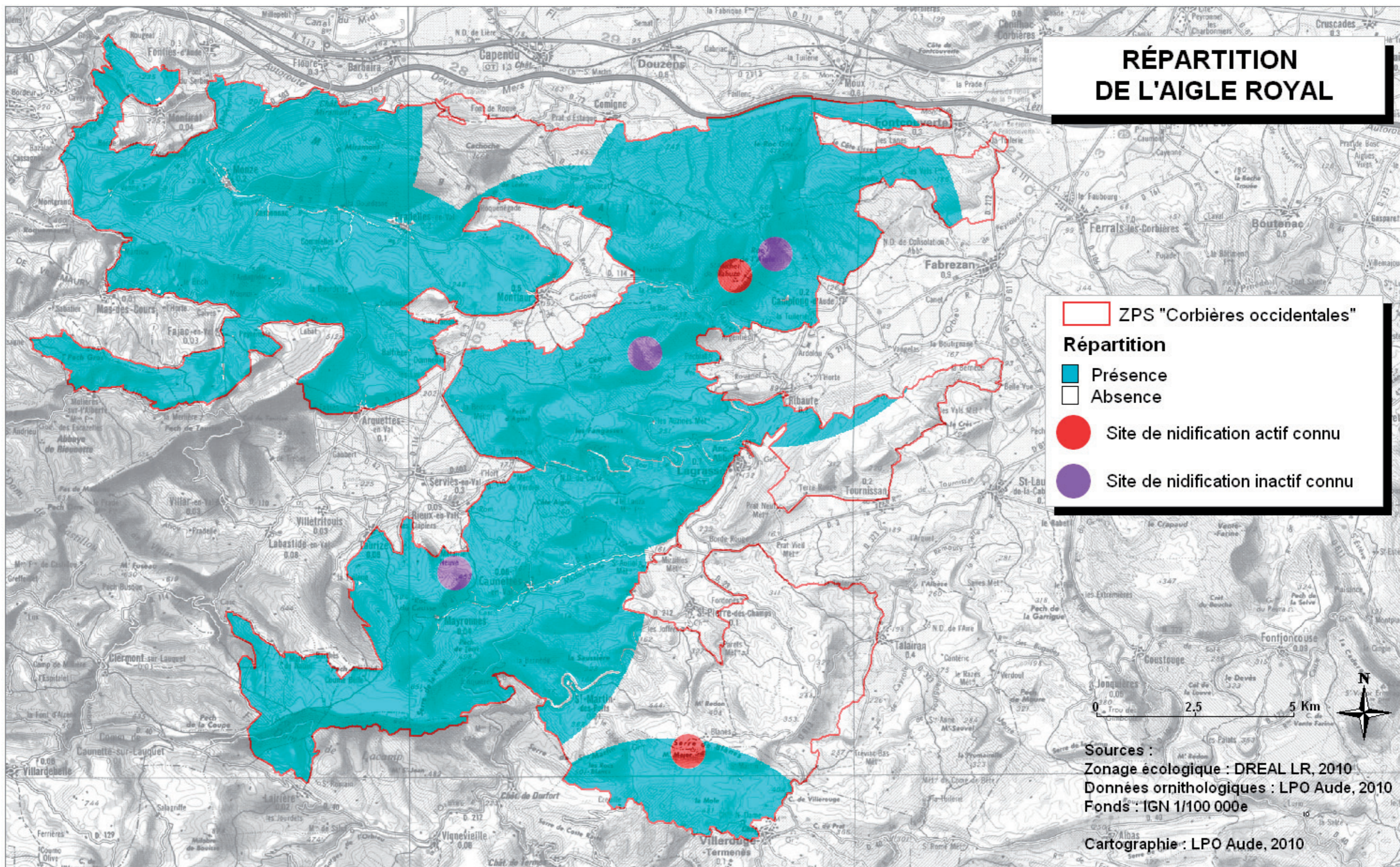


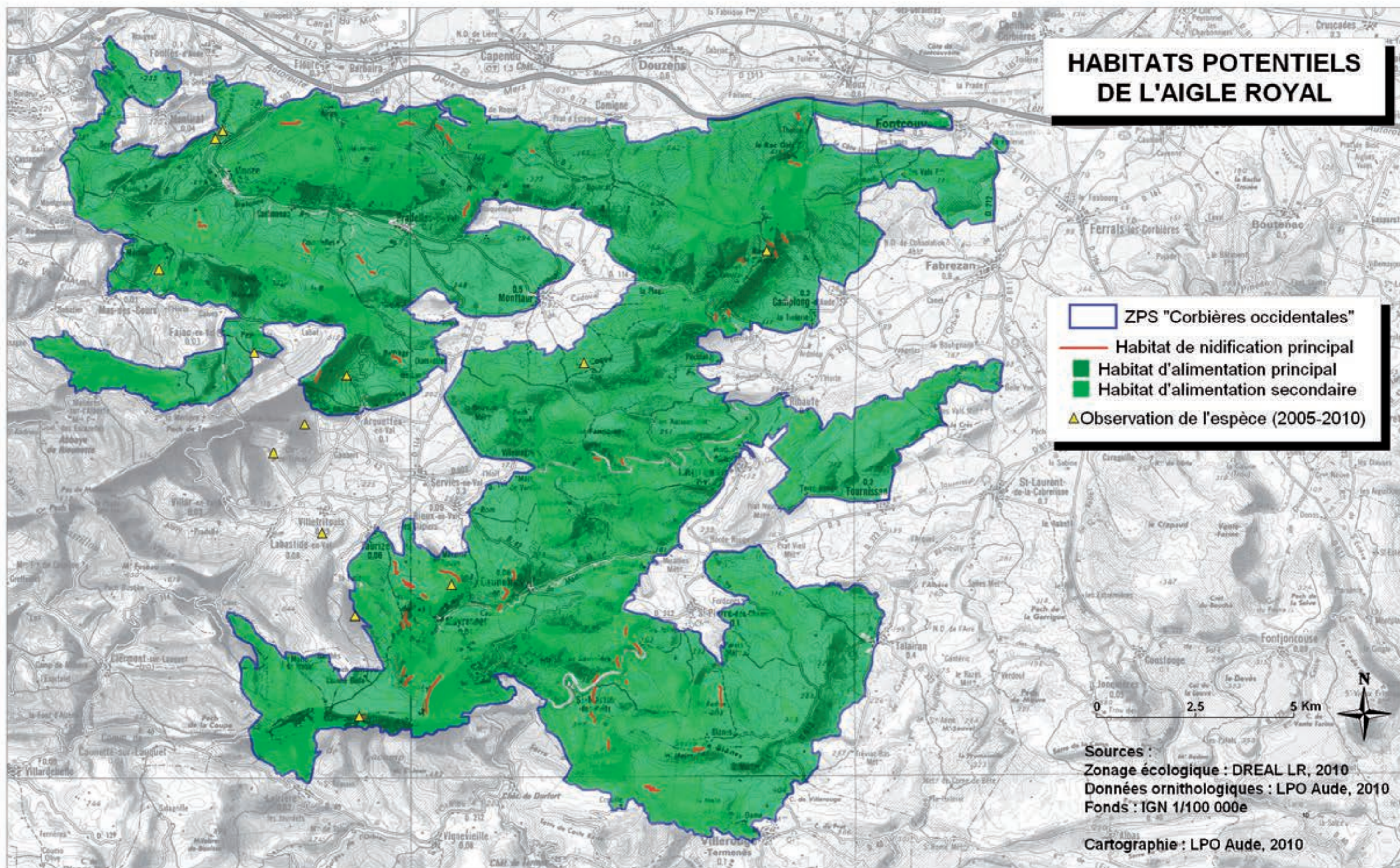


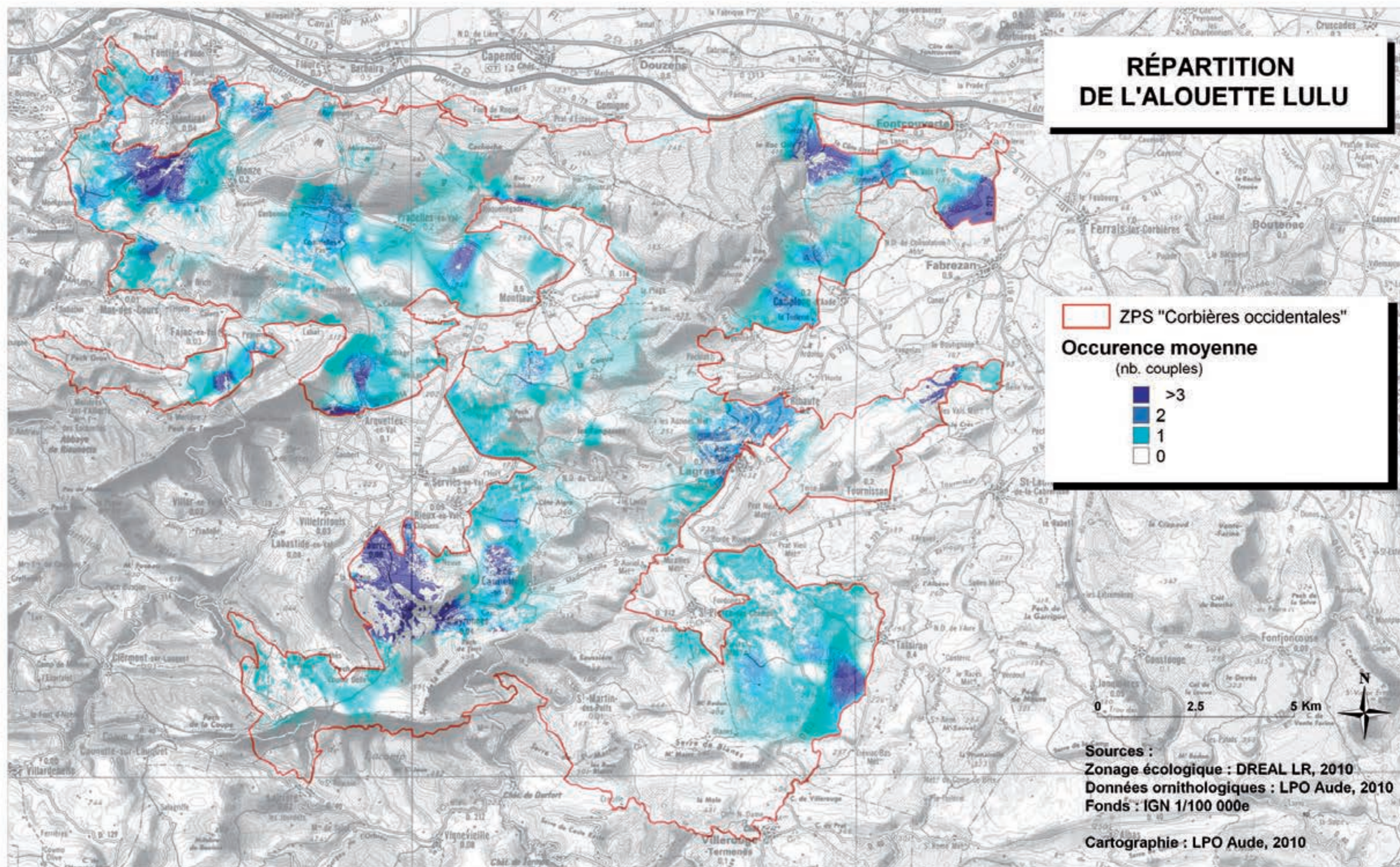


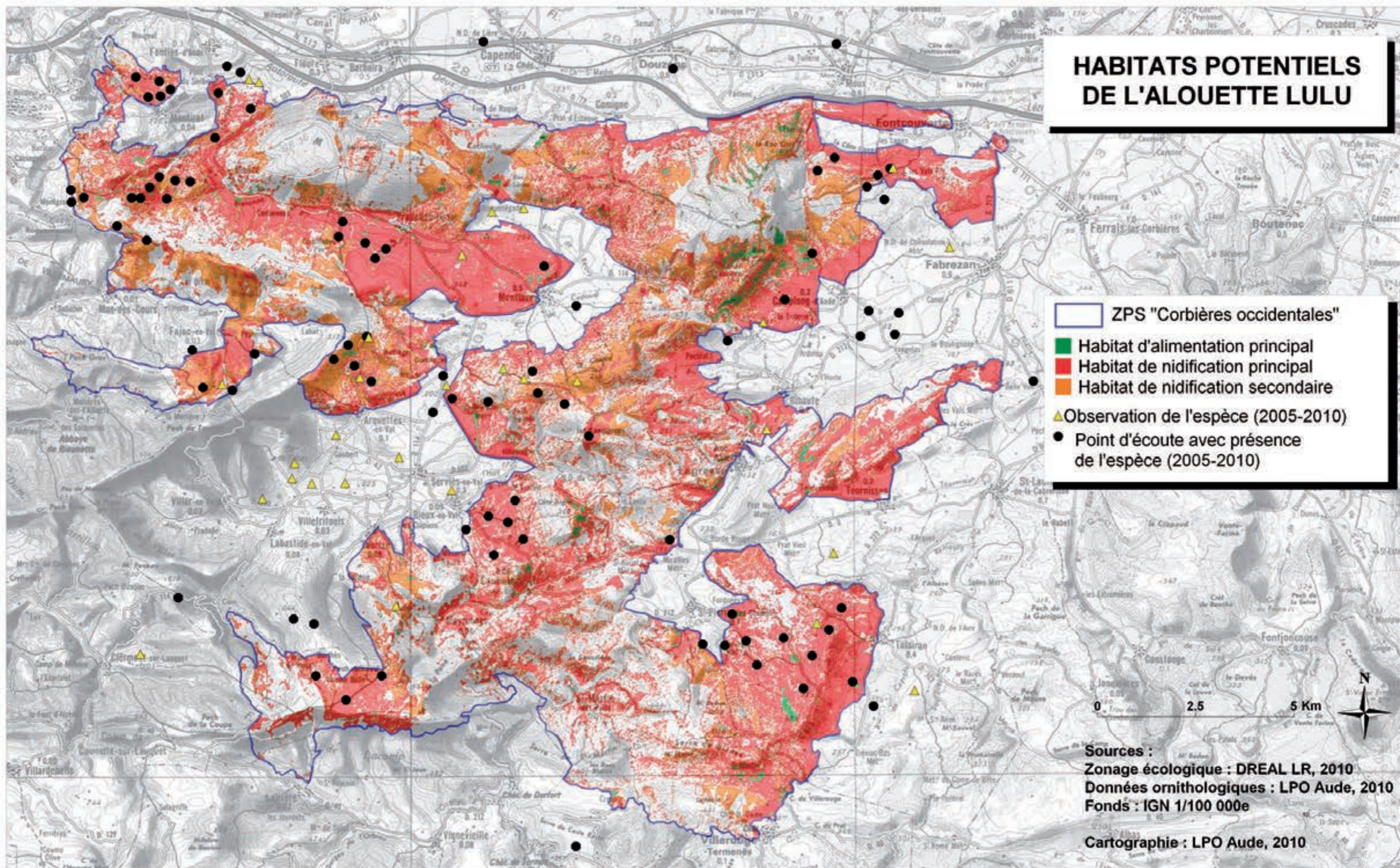
Site Natura 2000
ZPS "Corbières occidentales" FR 9112027

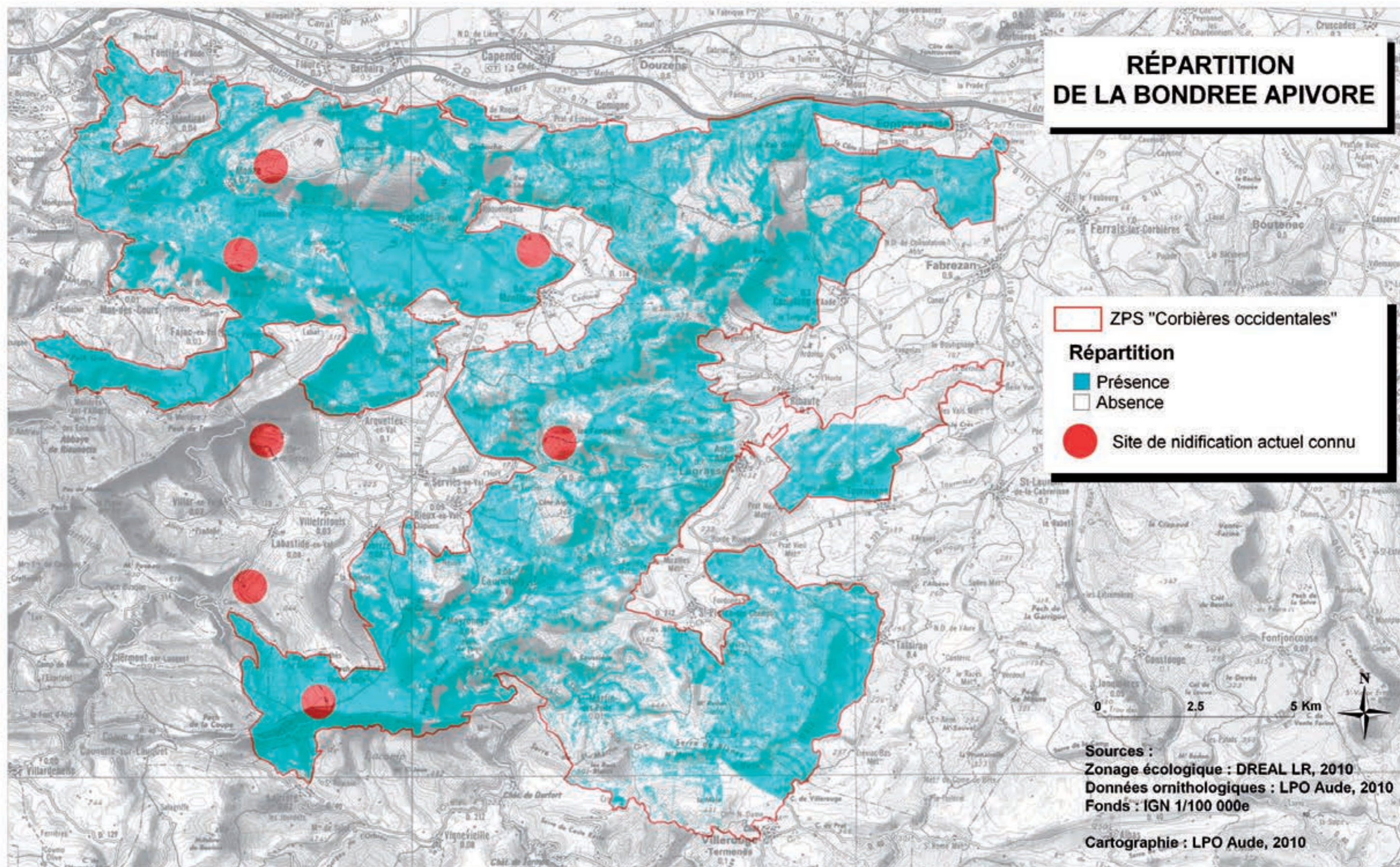


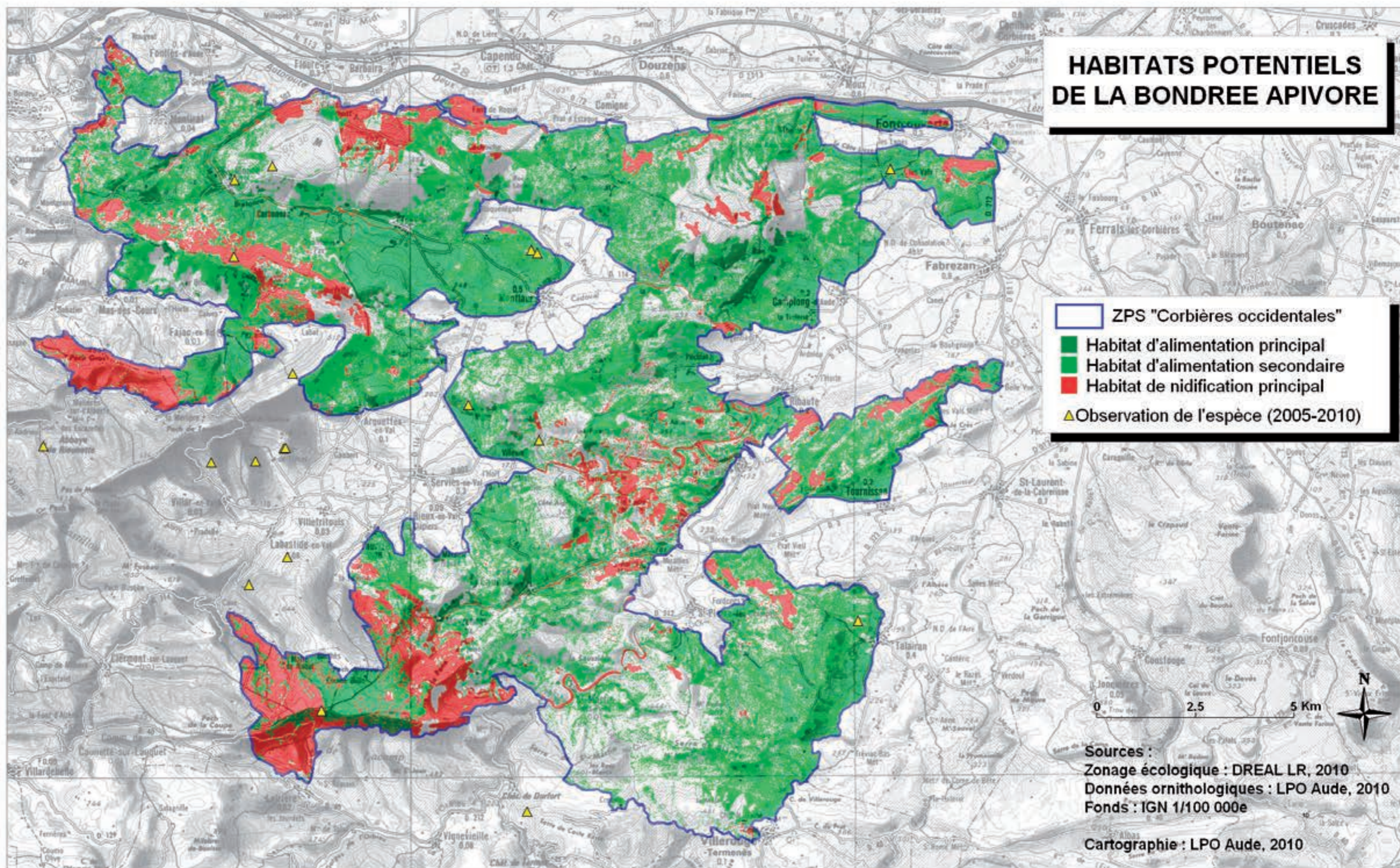


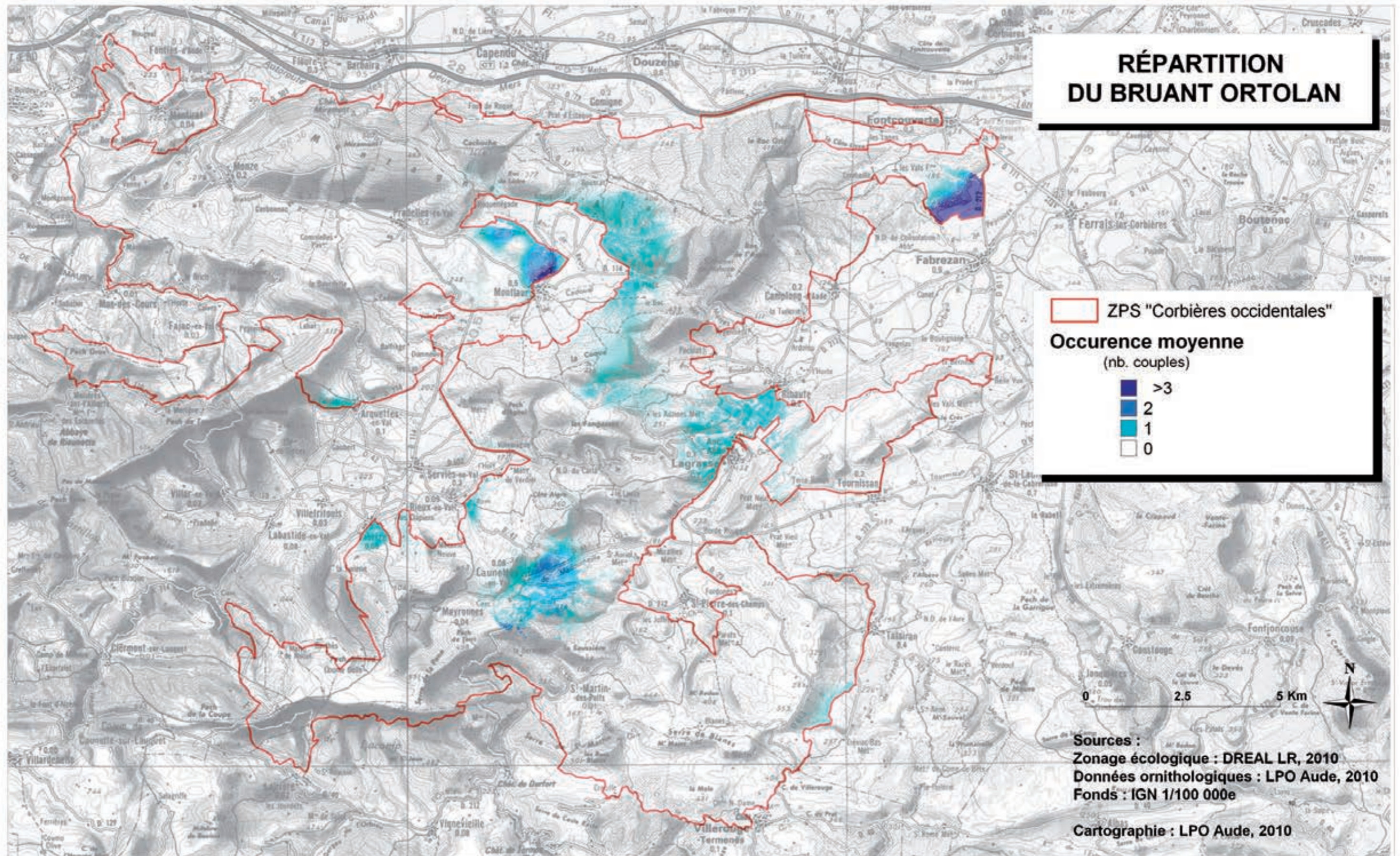


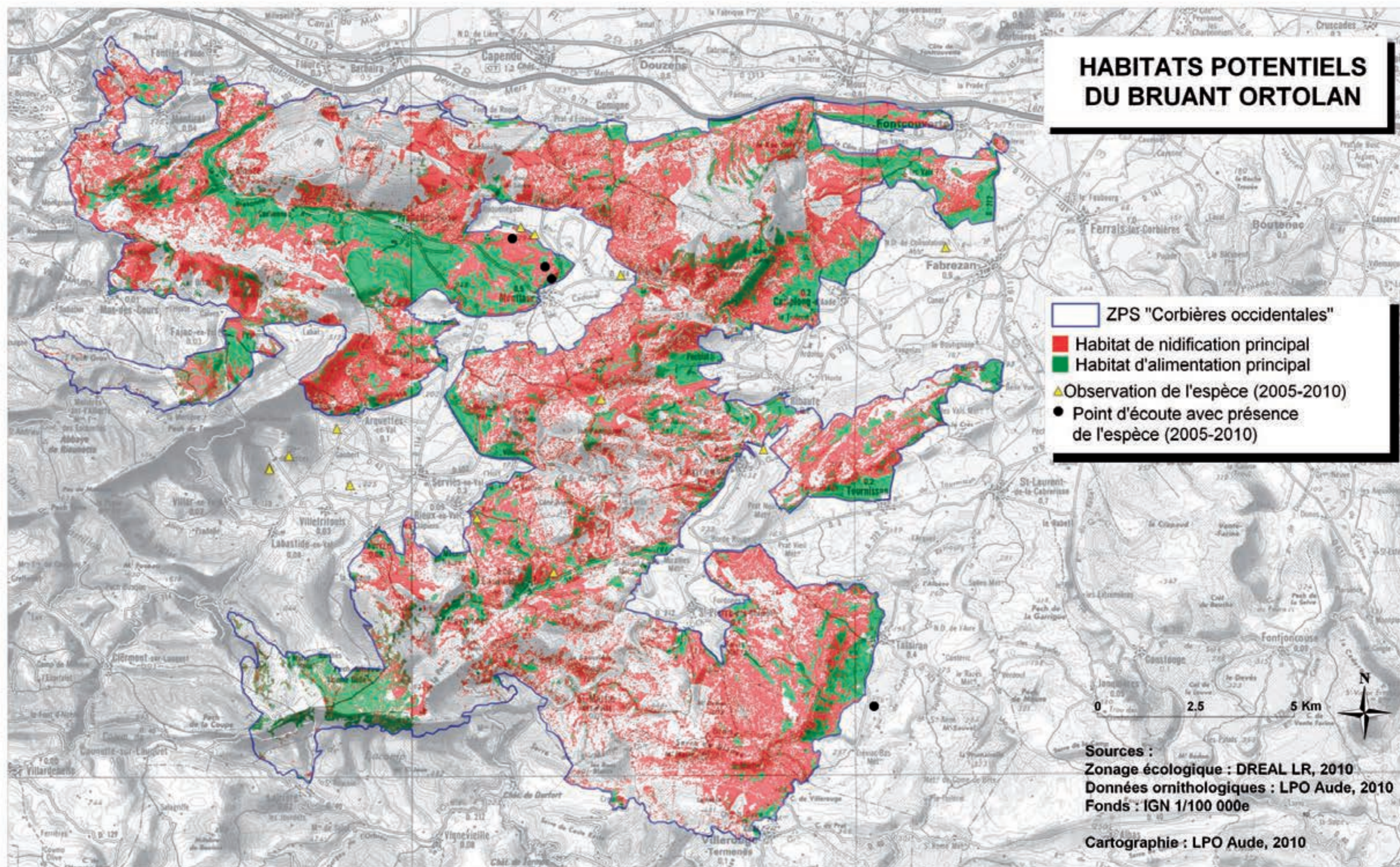


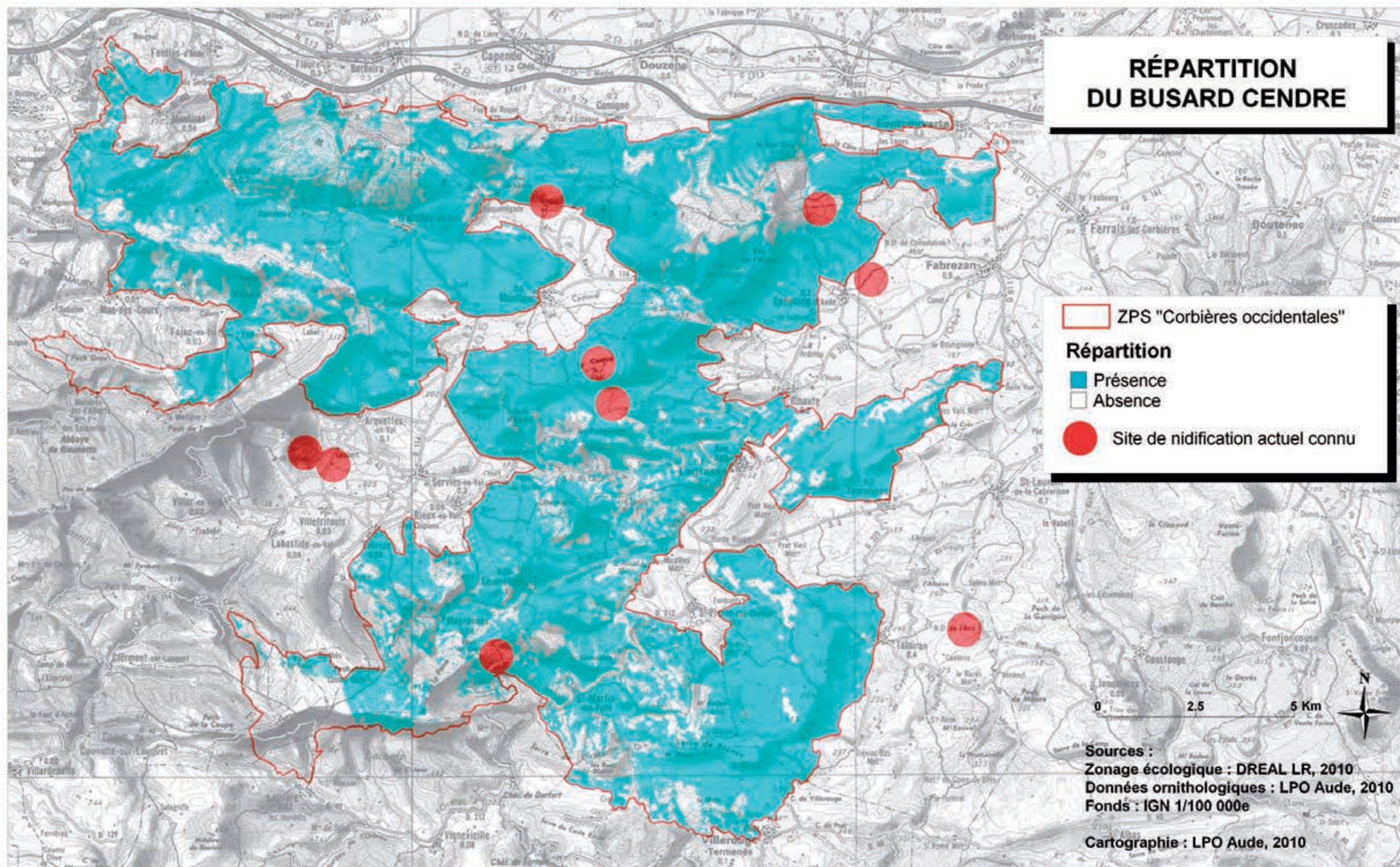


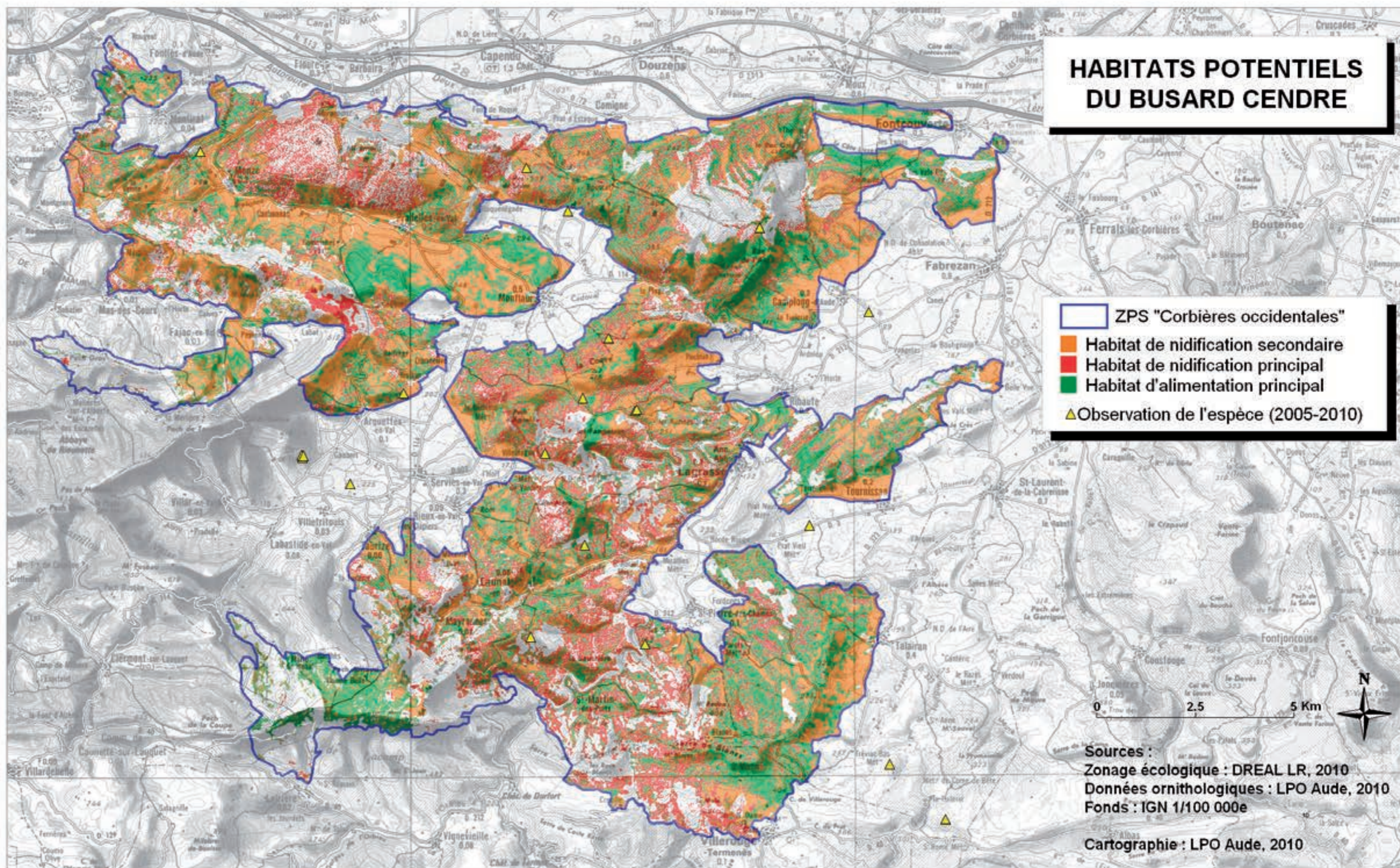


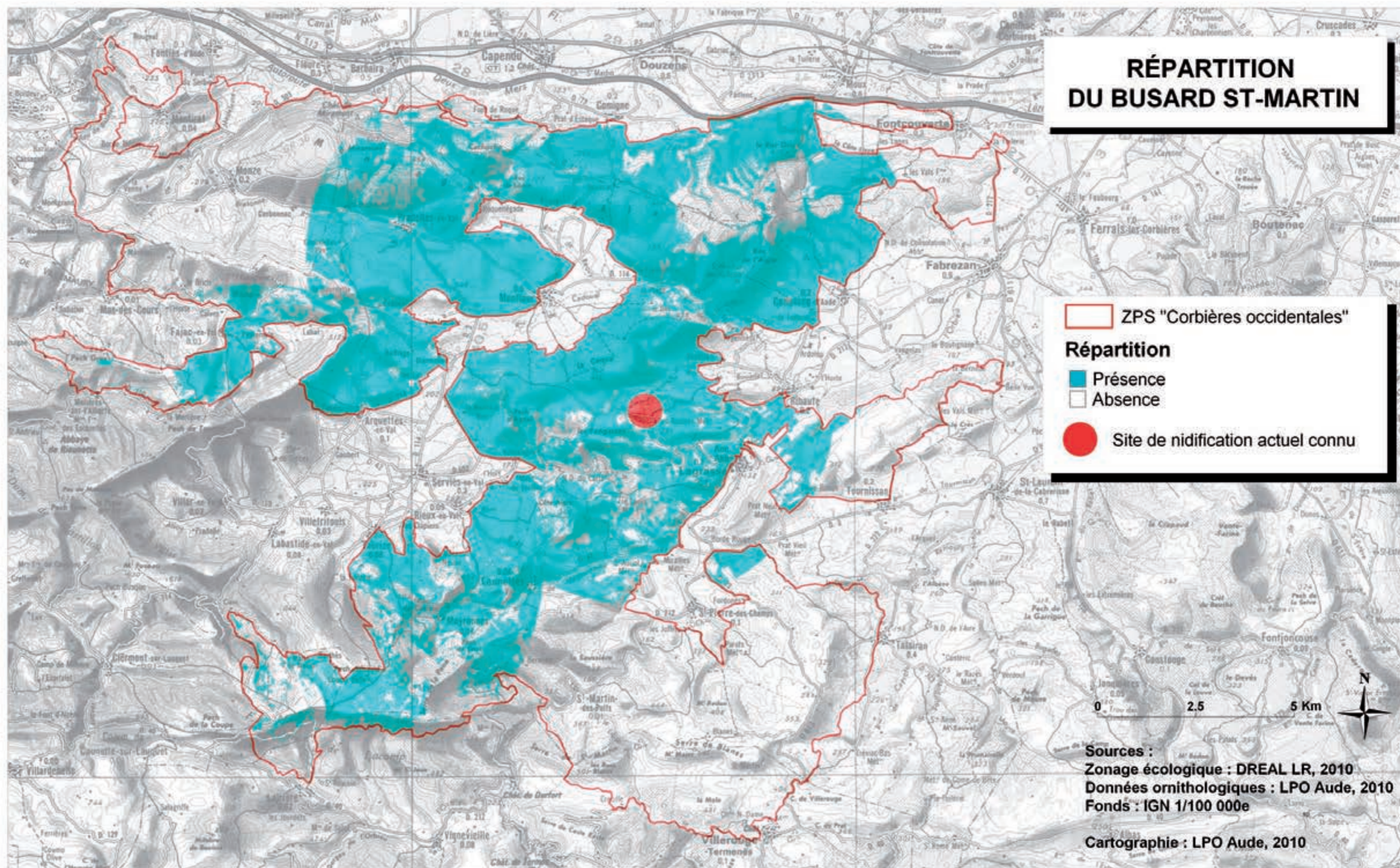


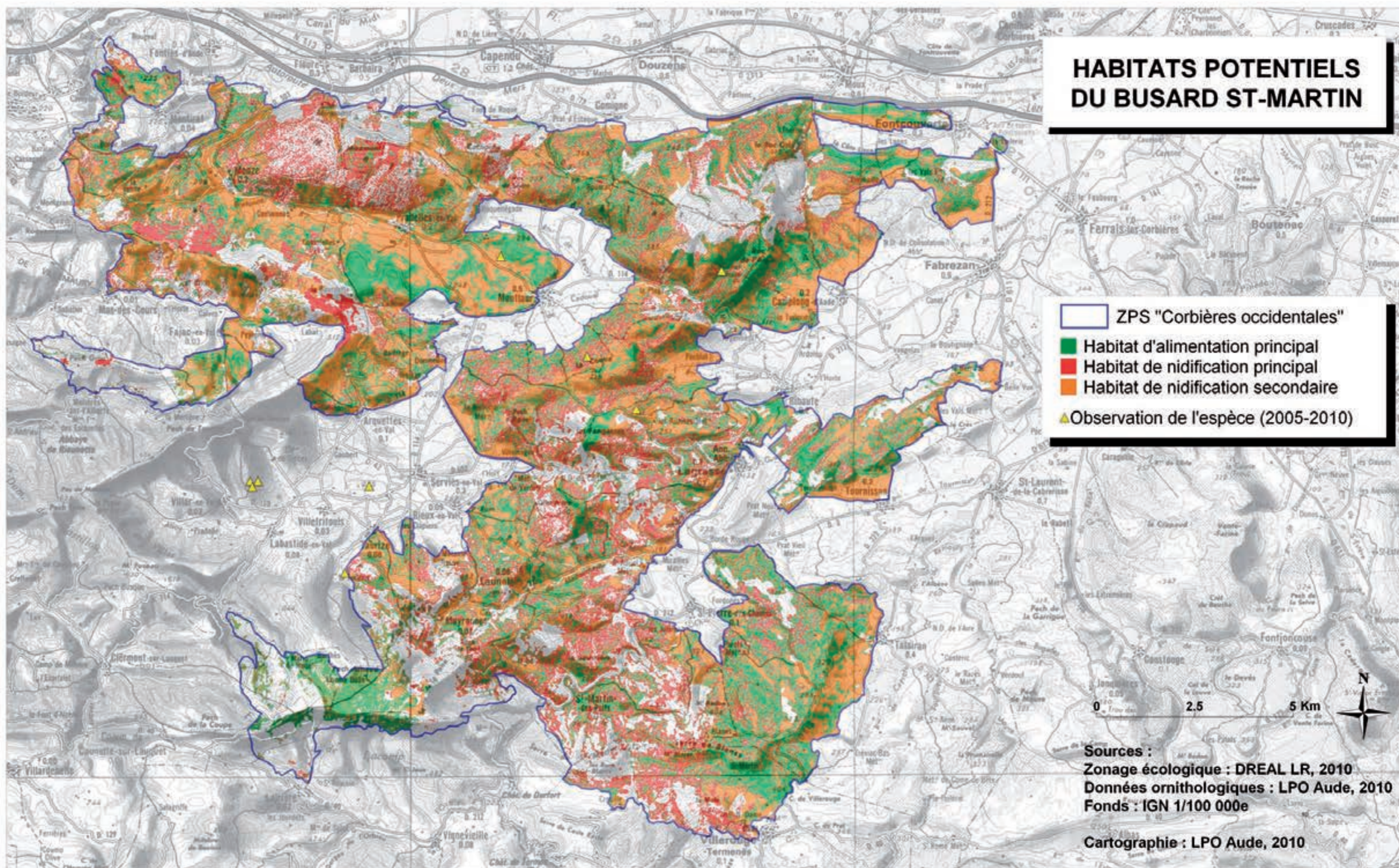






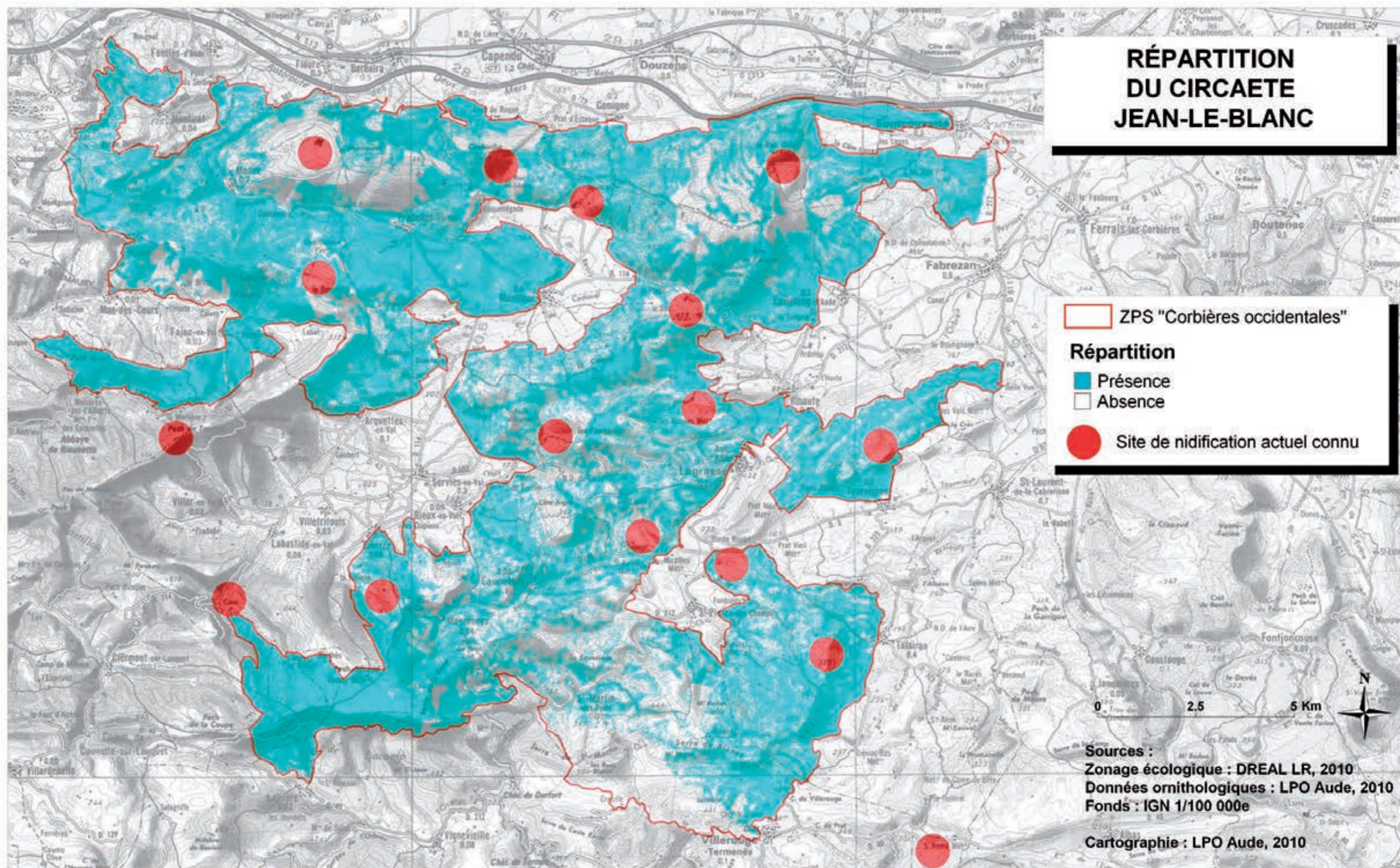


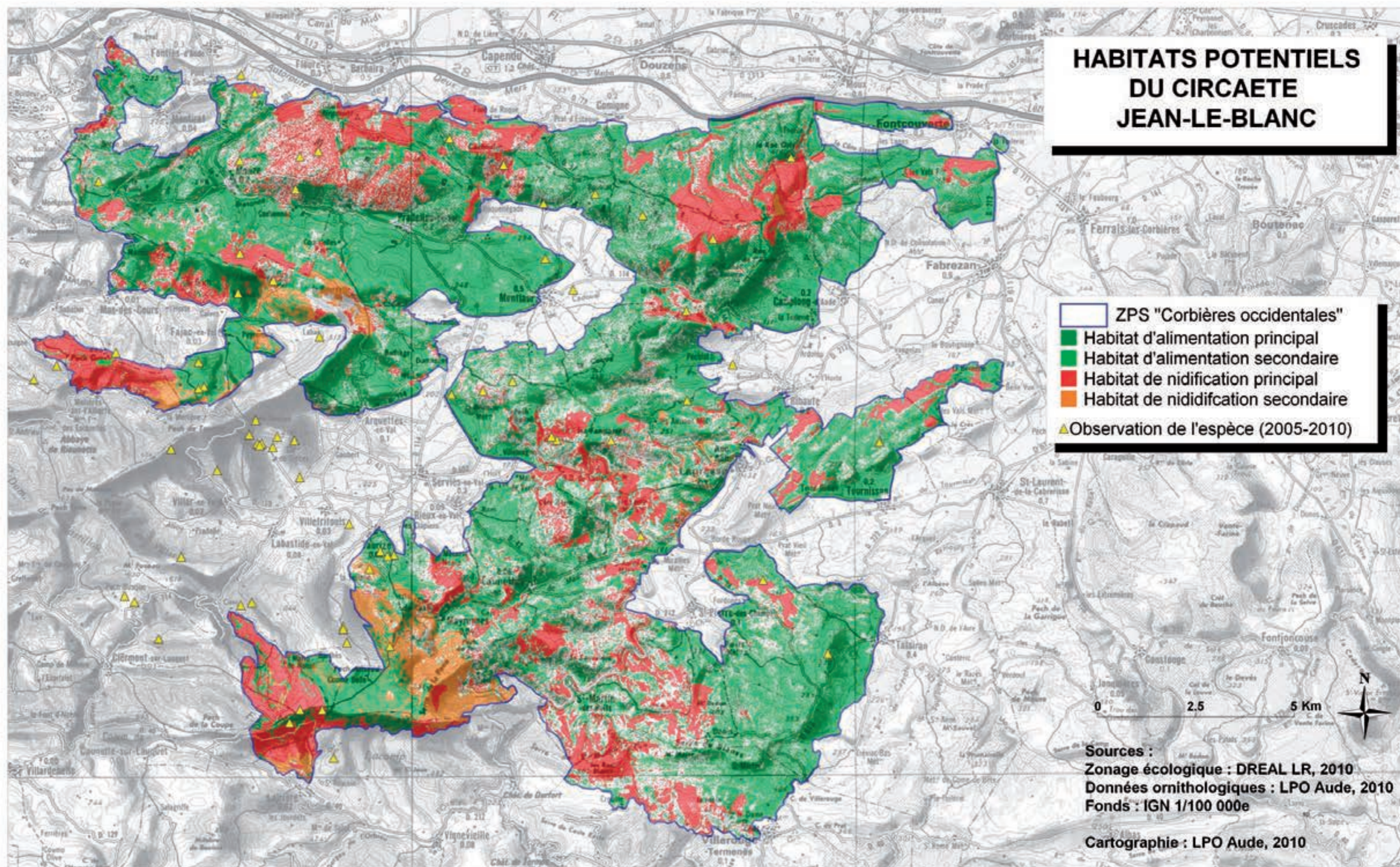


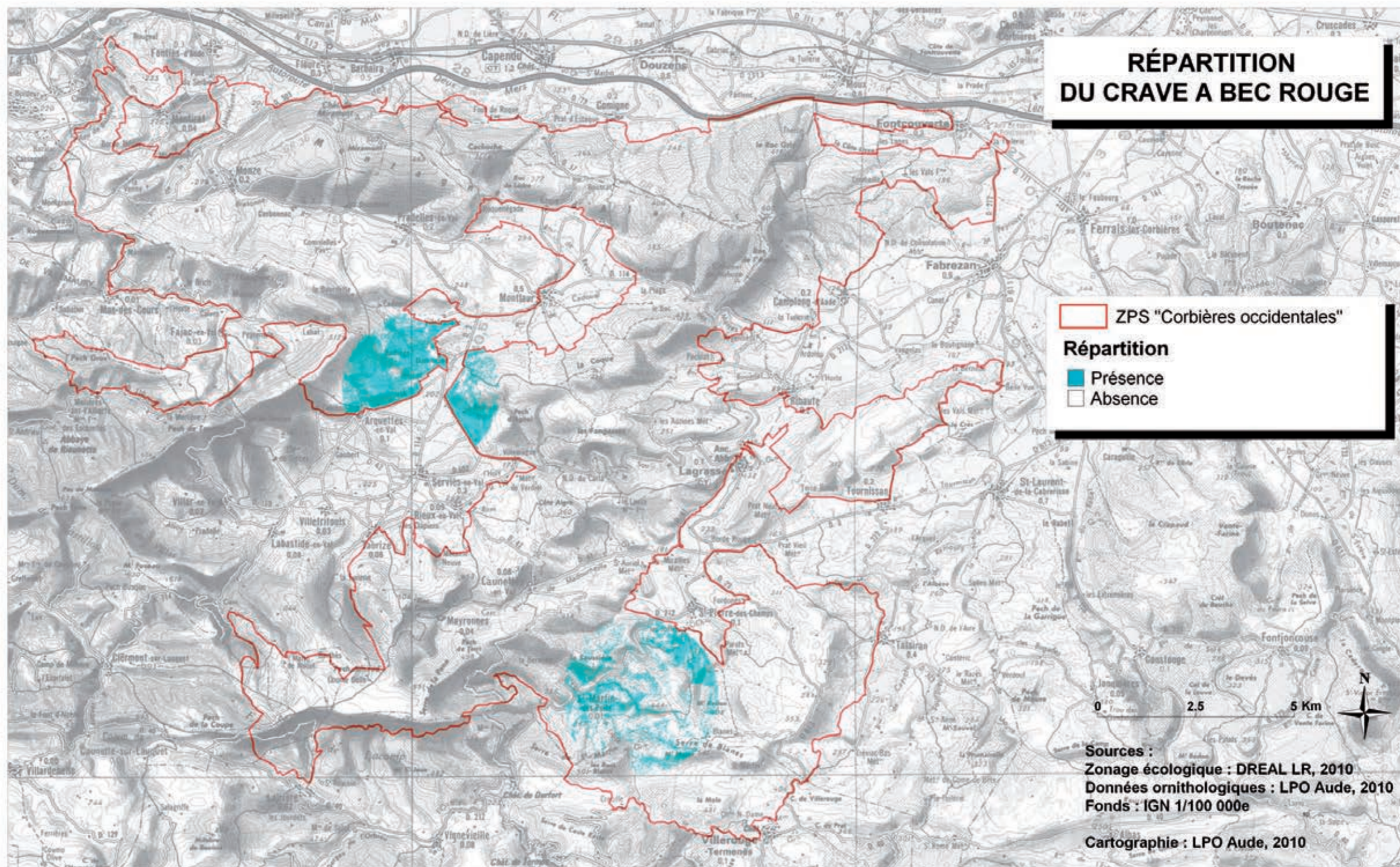


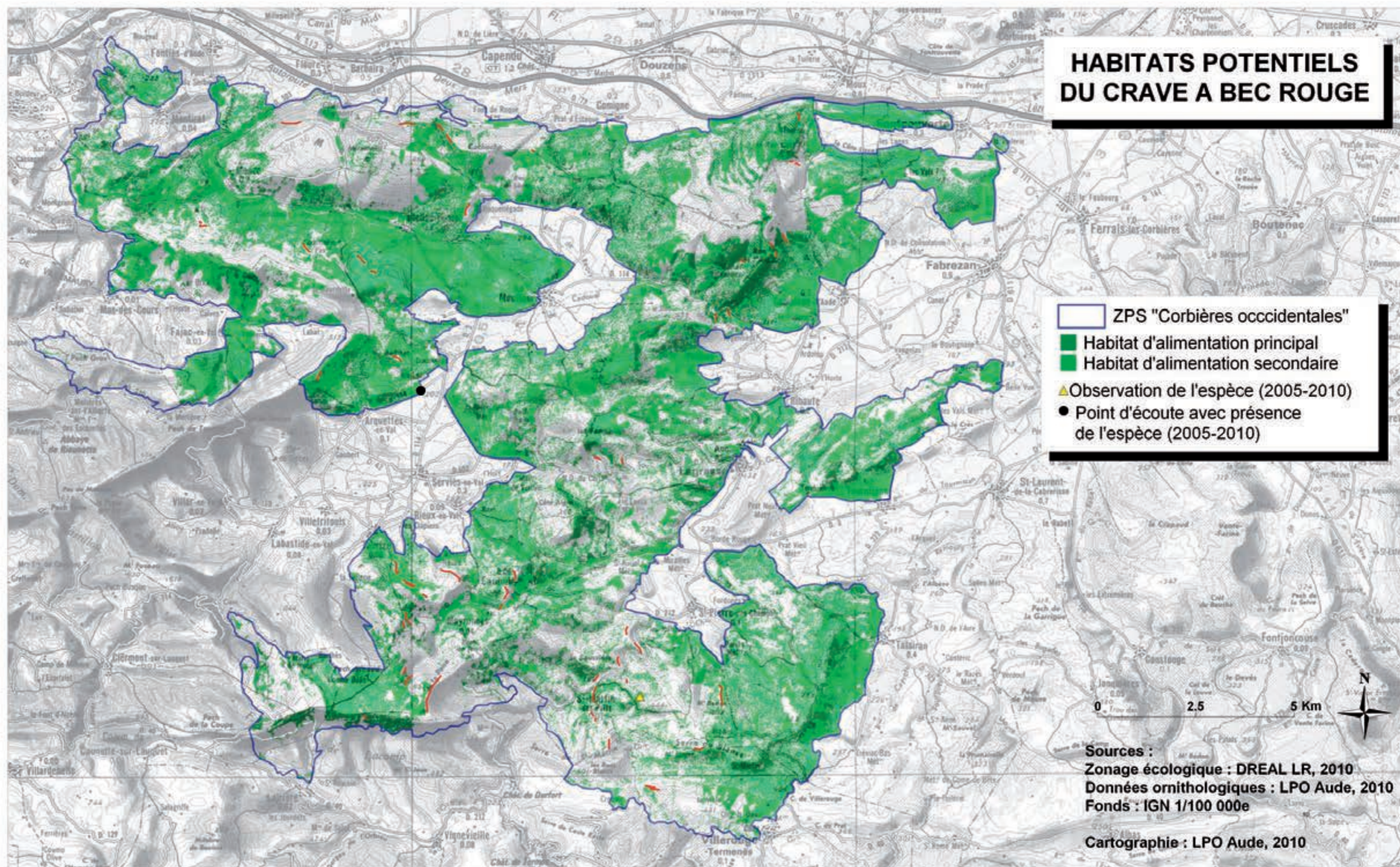
**Site Natura 2000
ZPS "Corbières occidentales" FR 9112027**

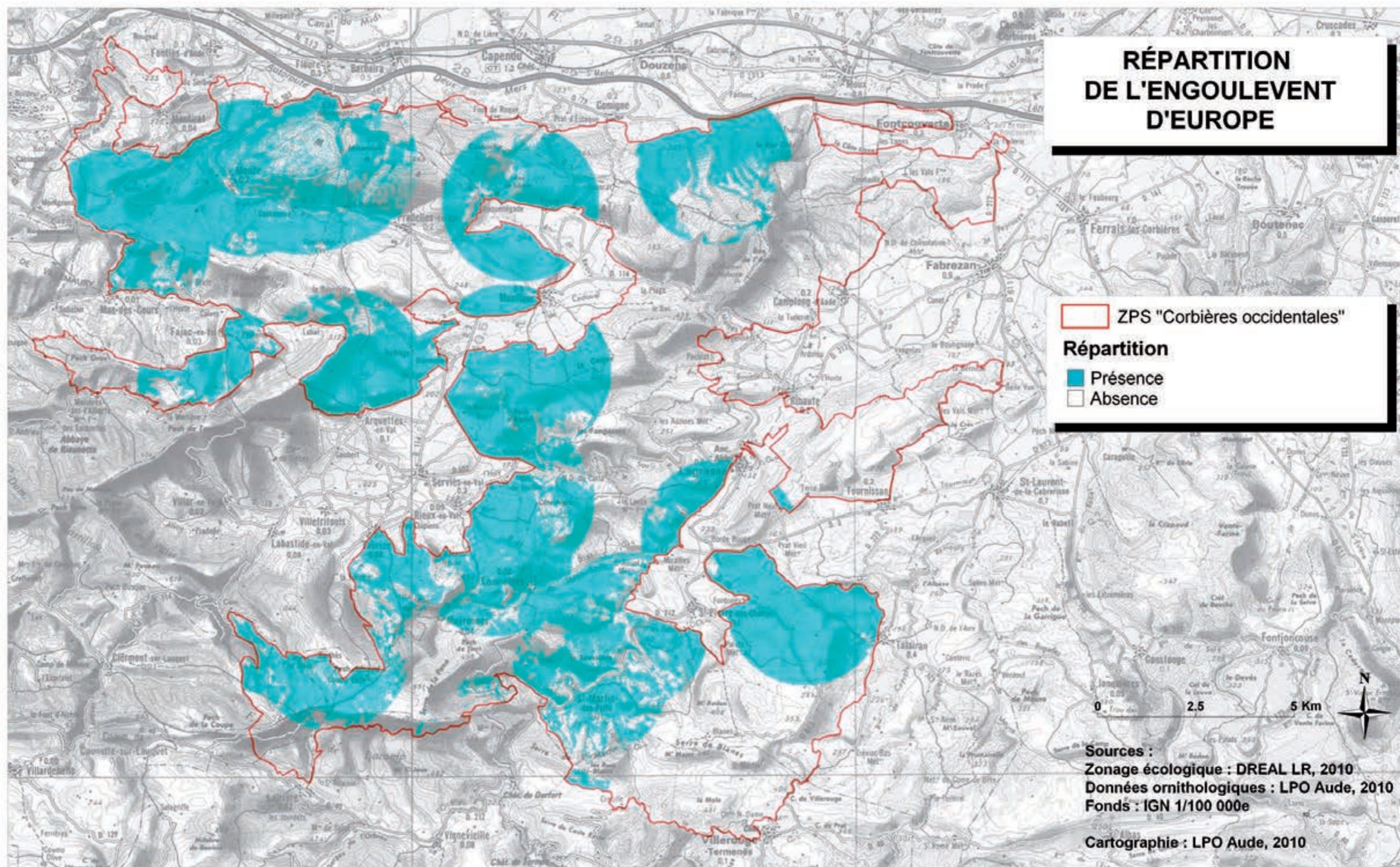


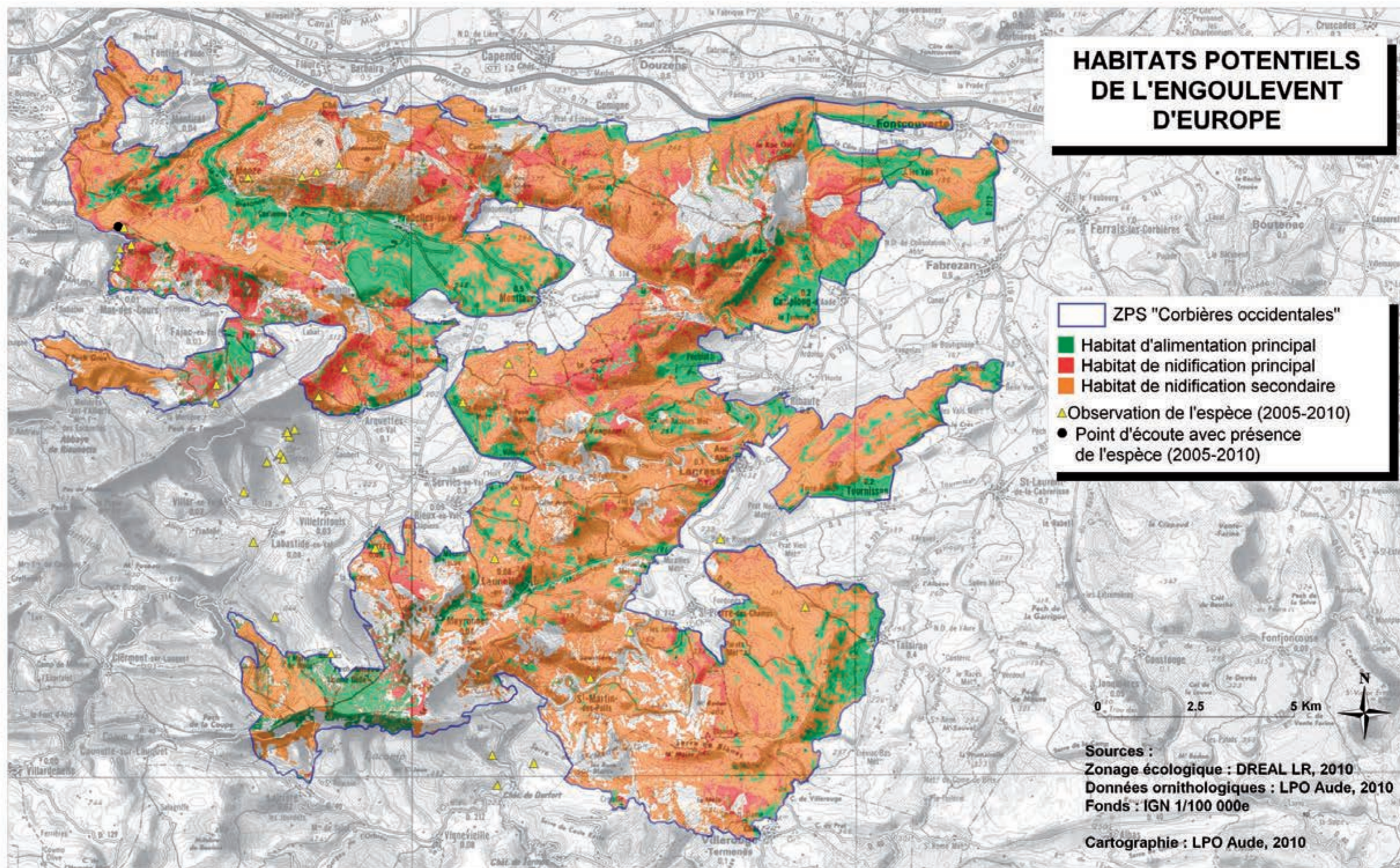


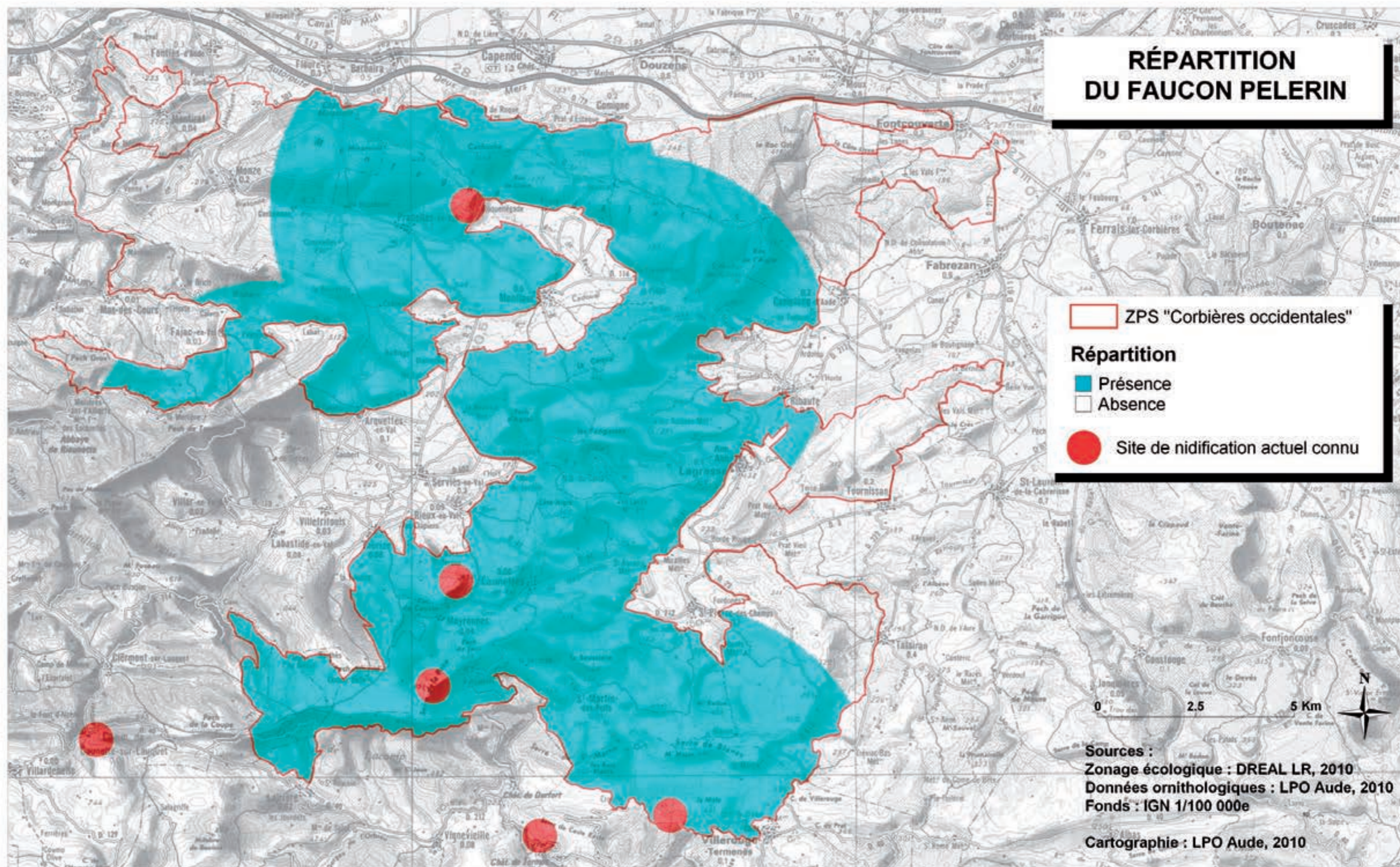


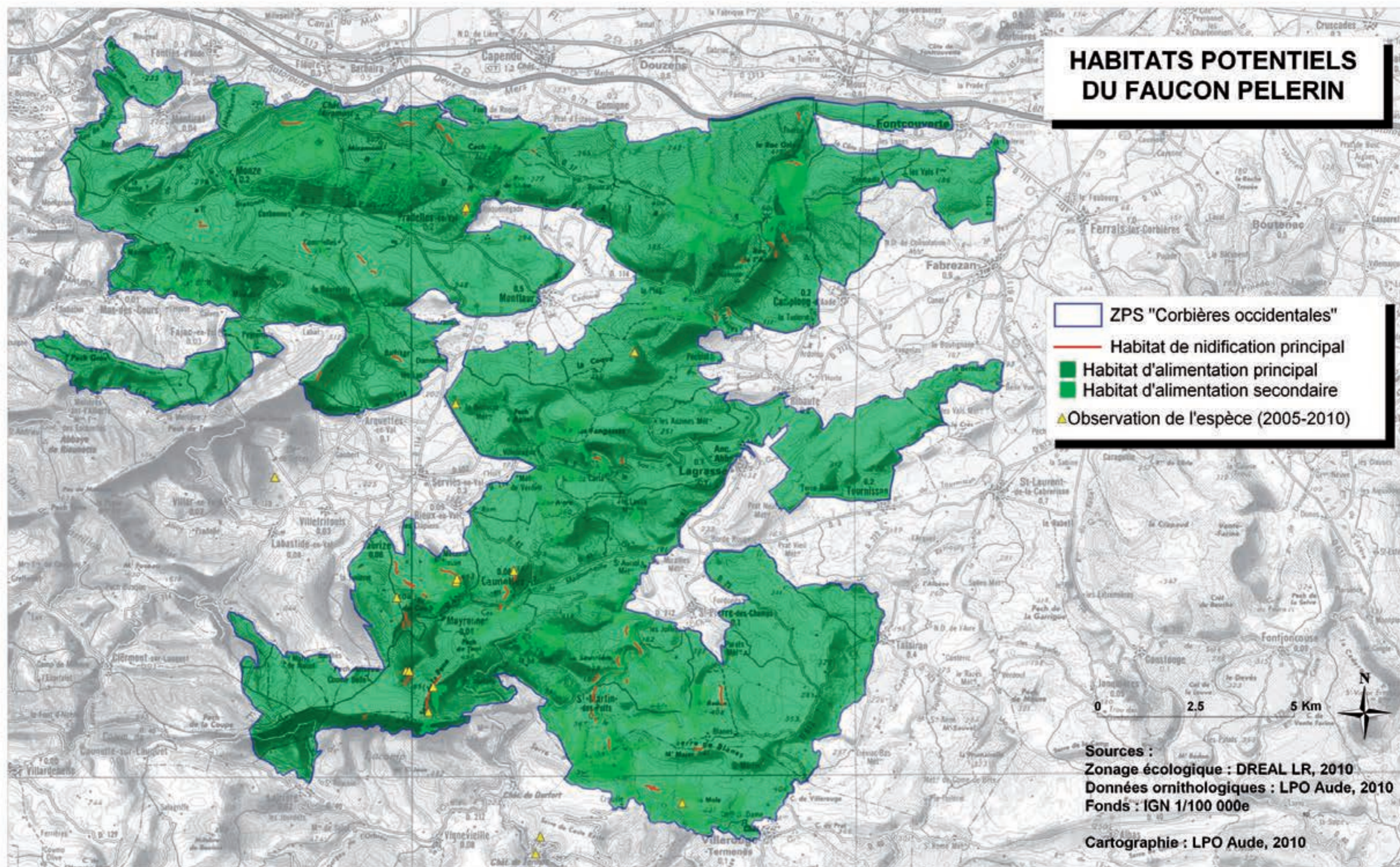


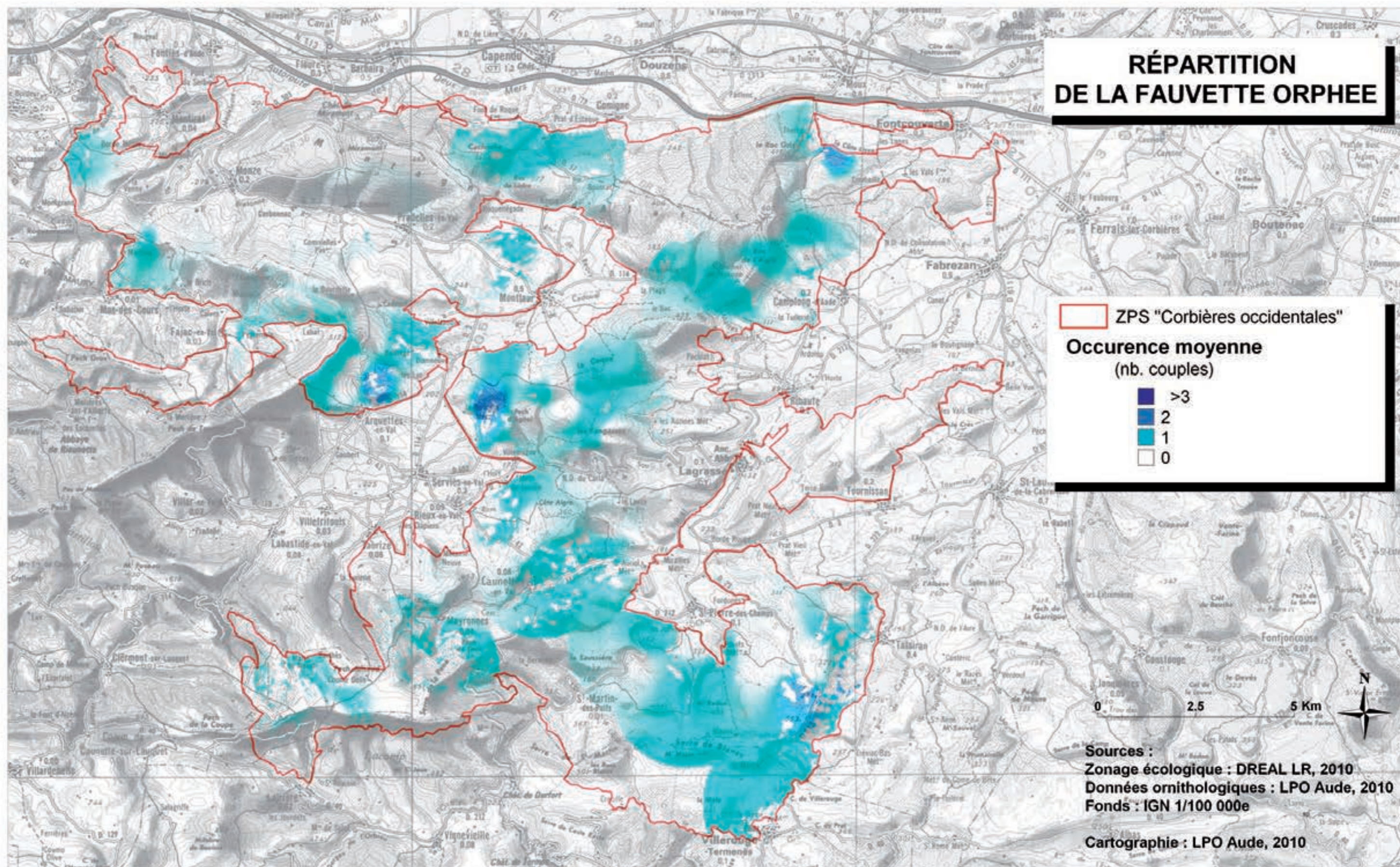


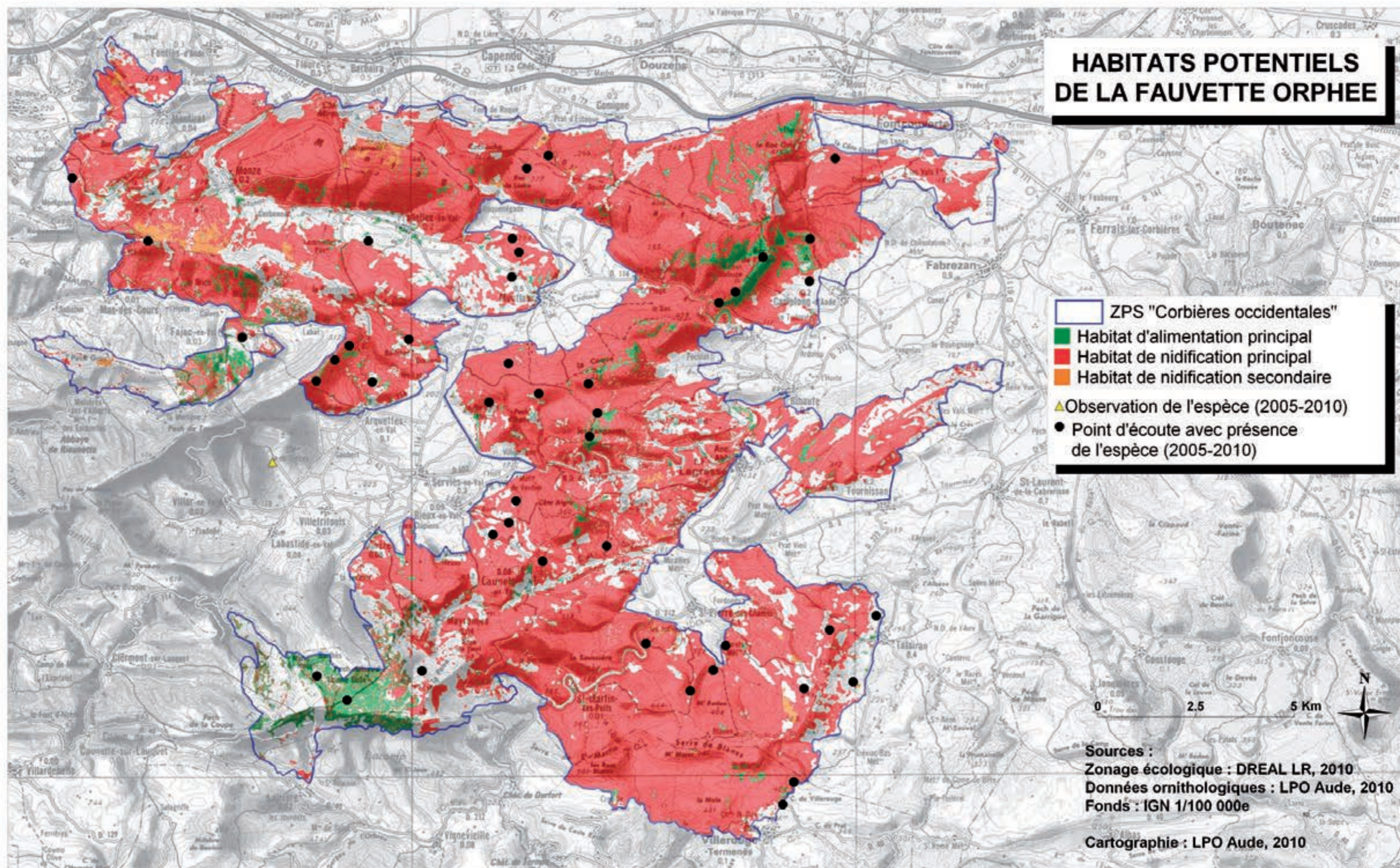


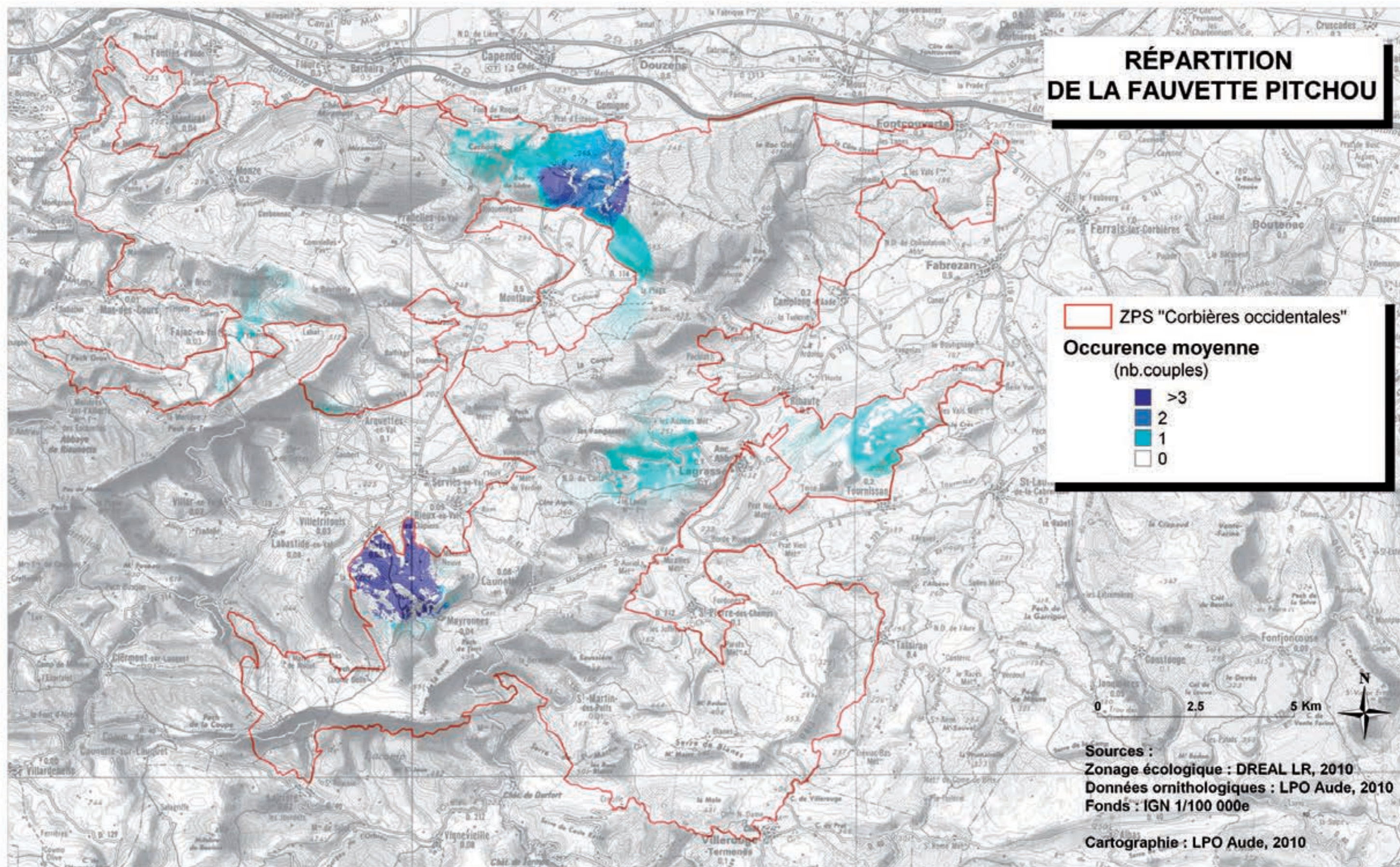


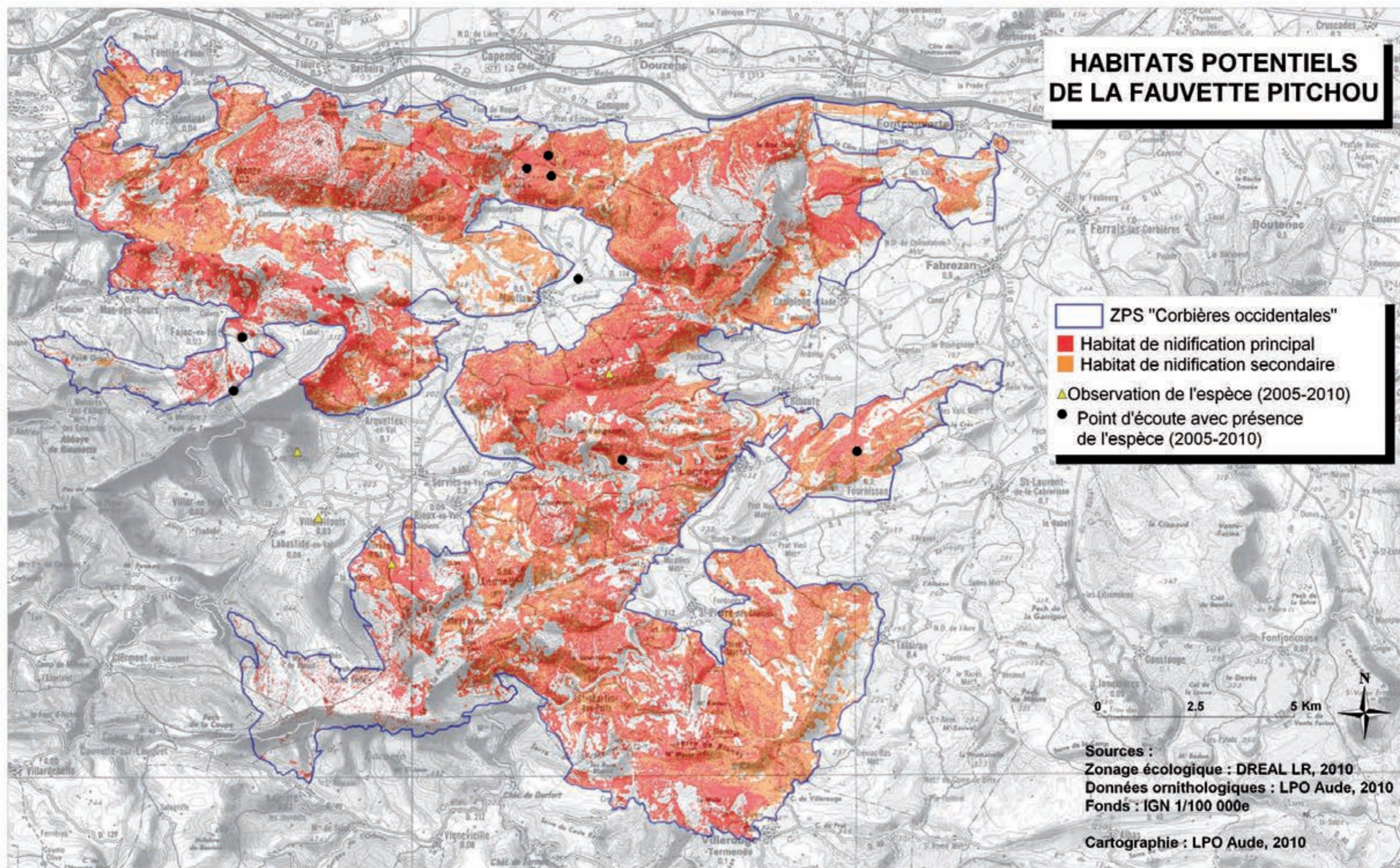


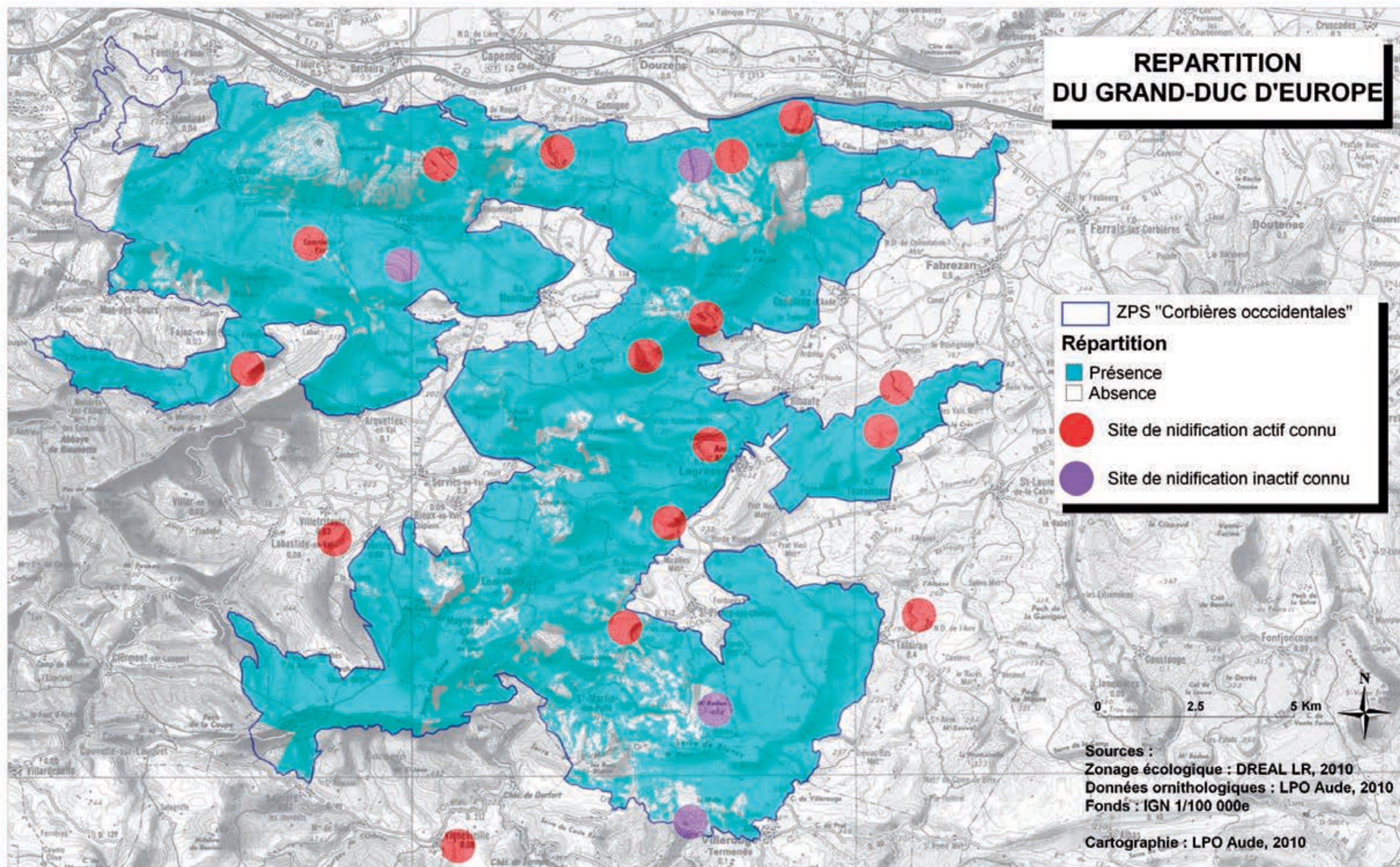


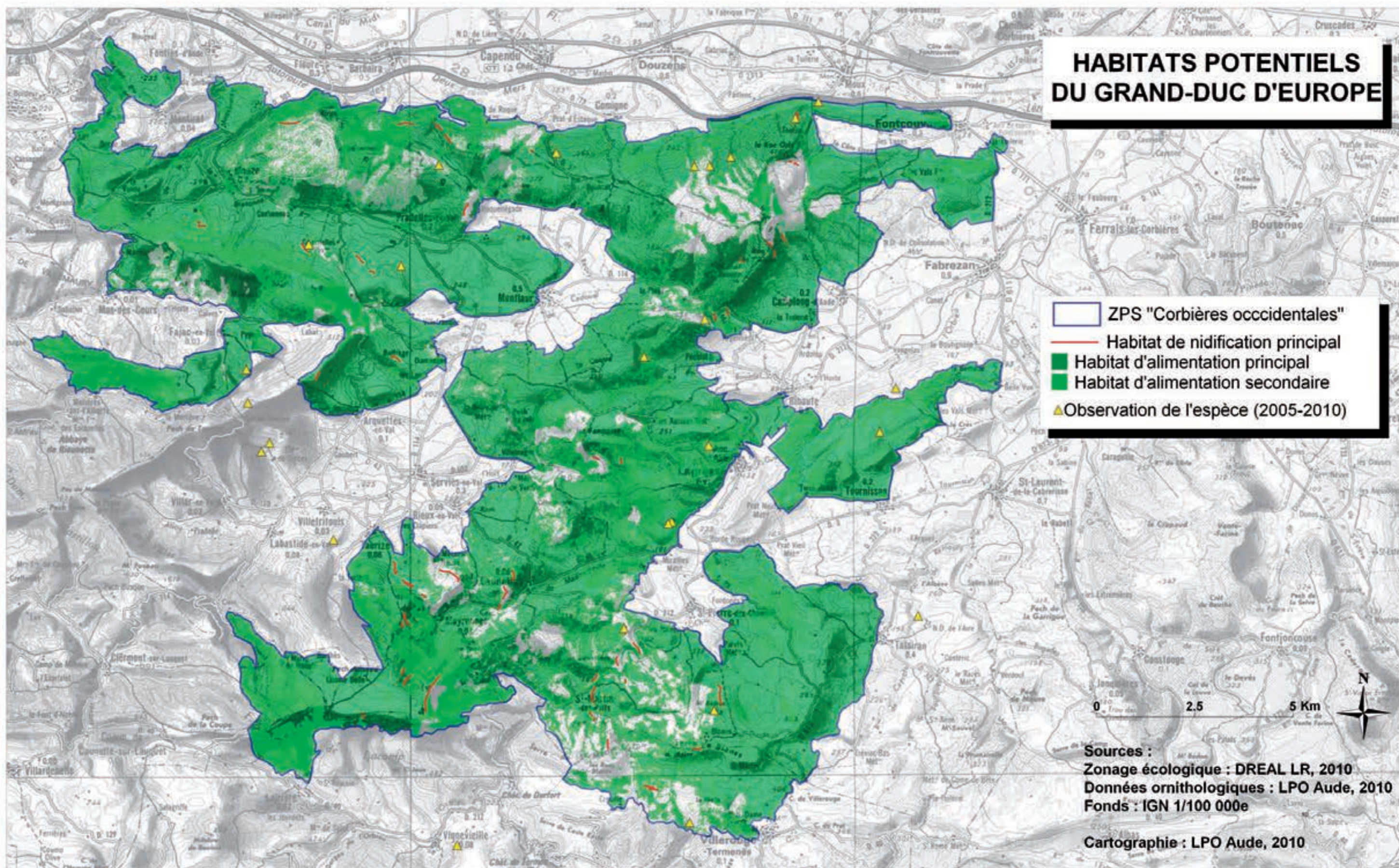


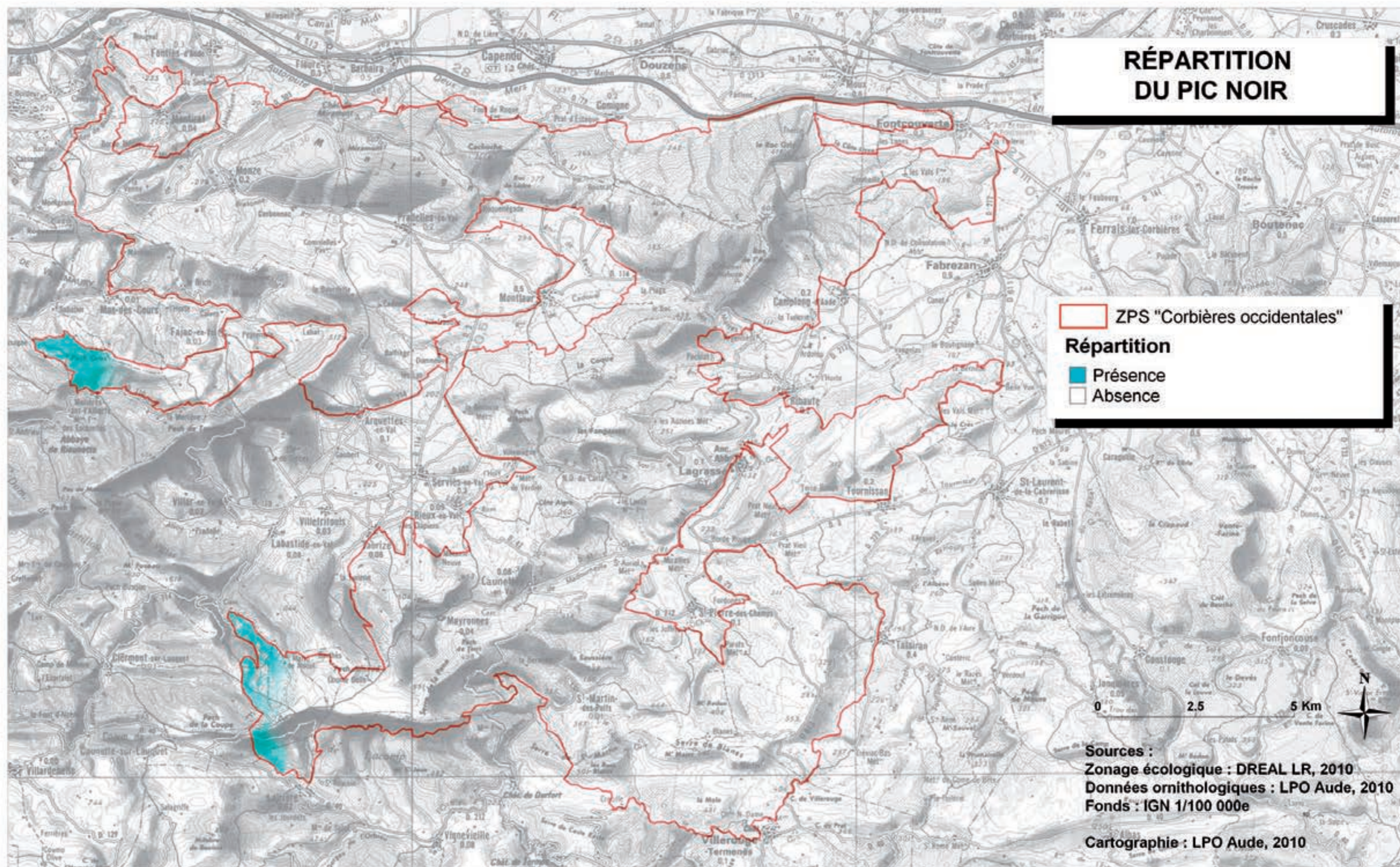


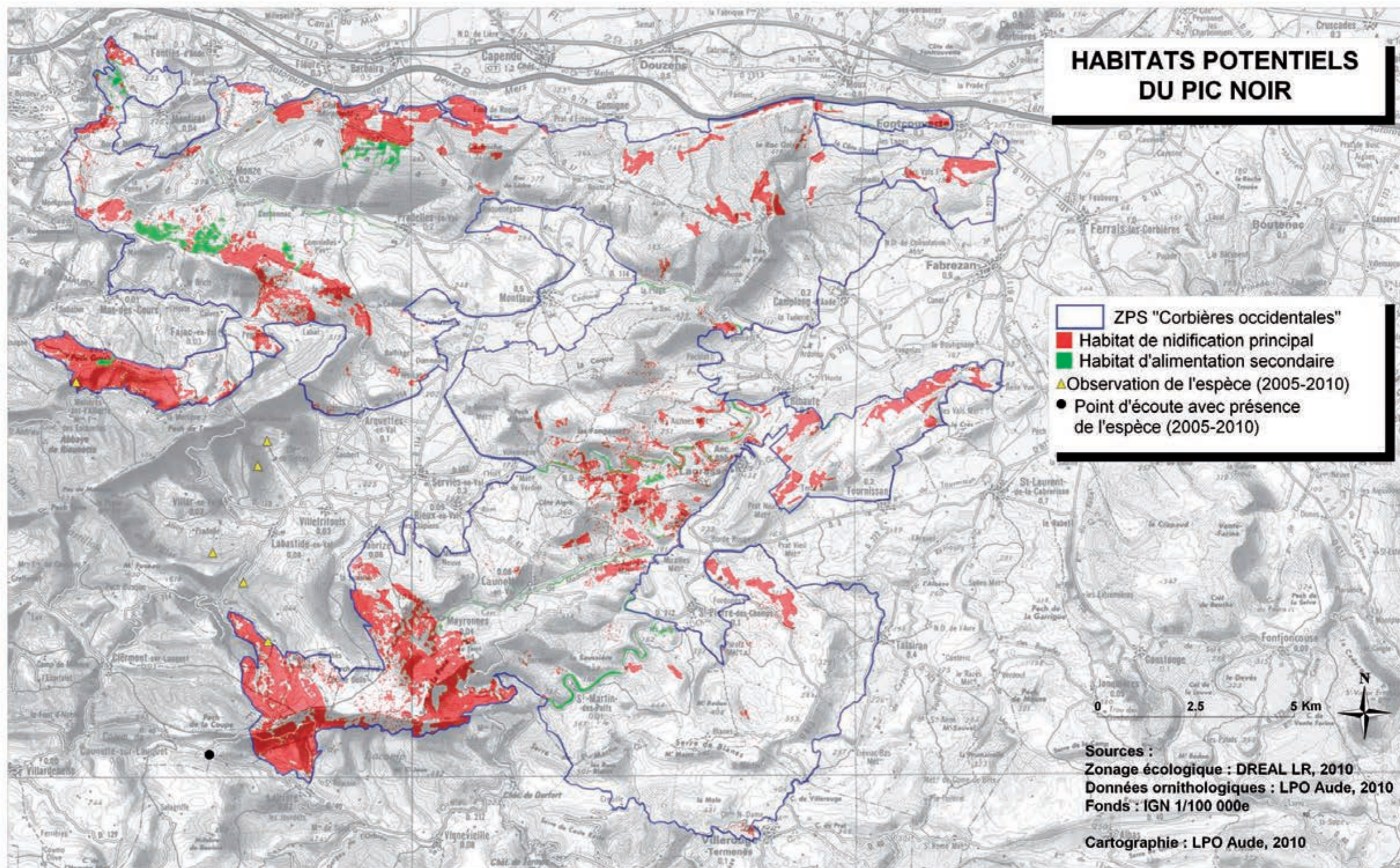






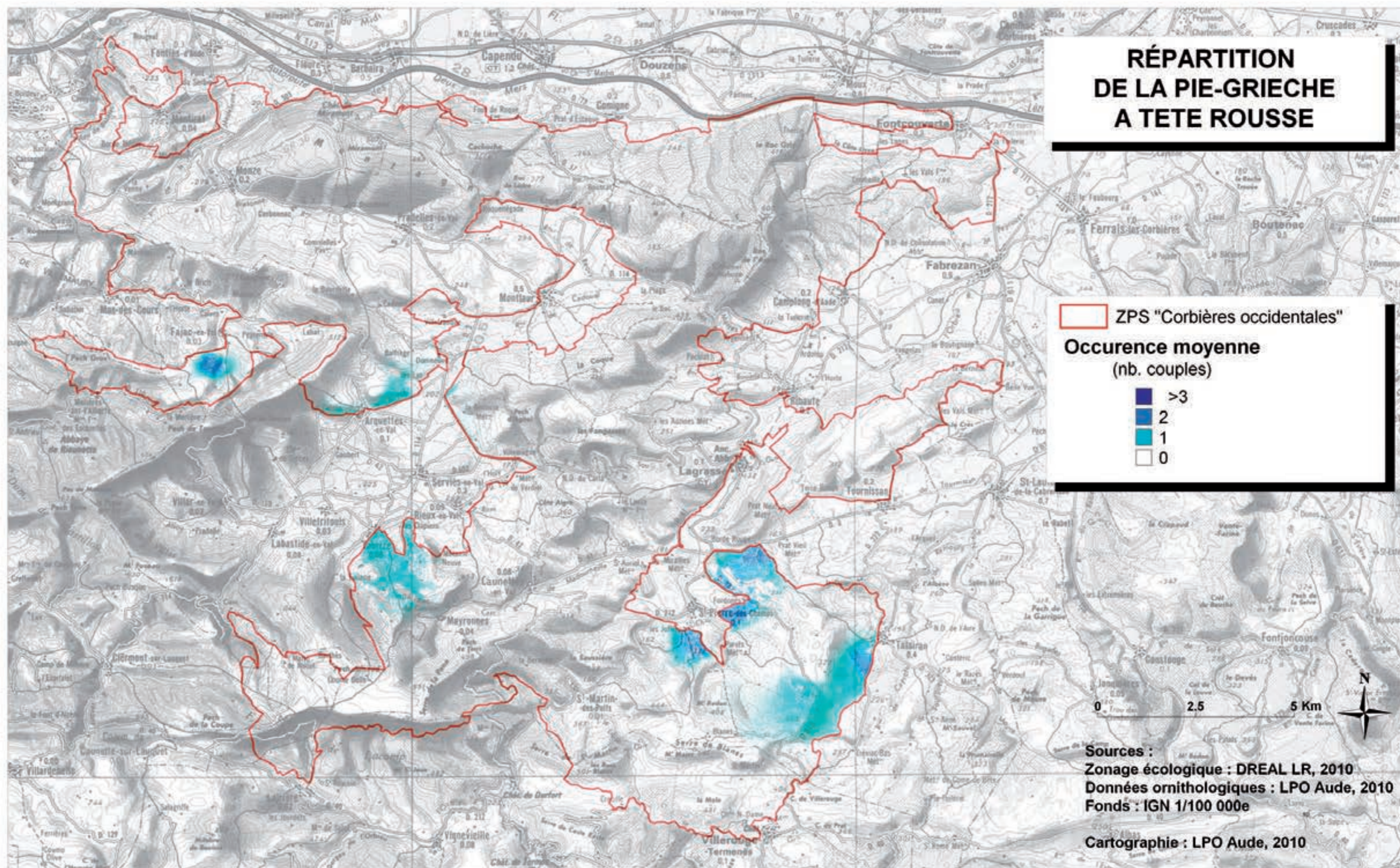


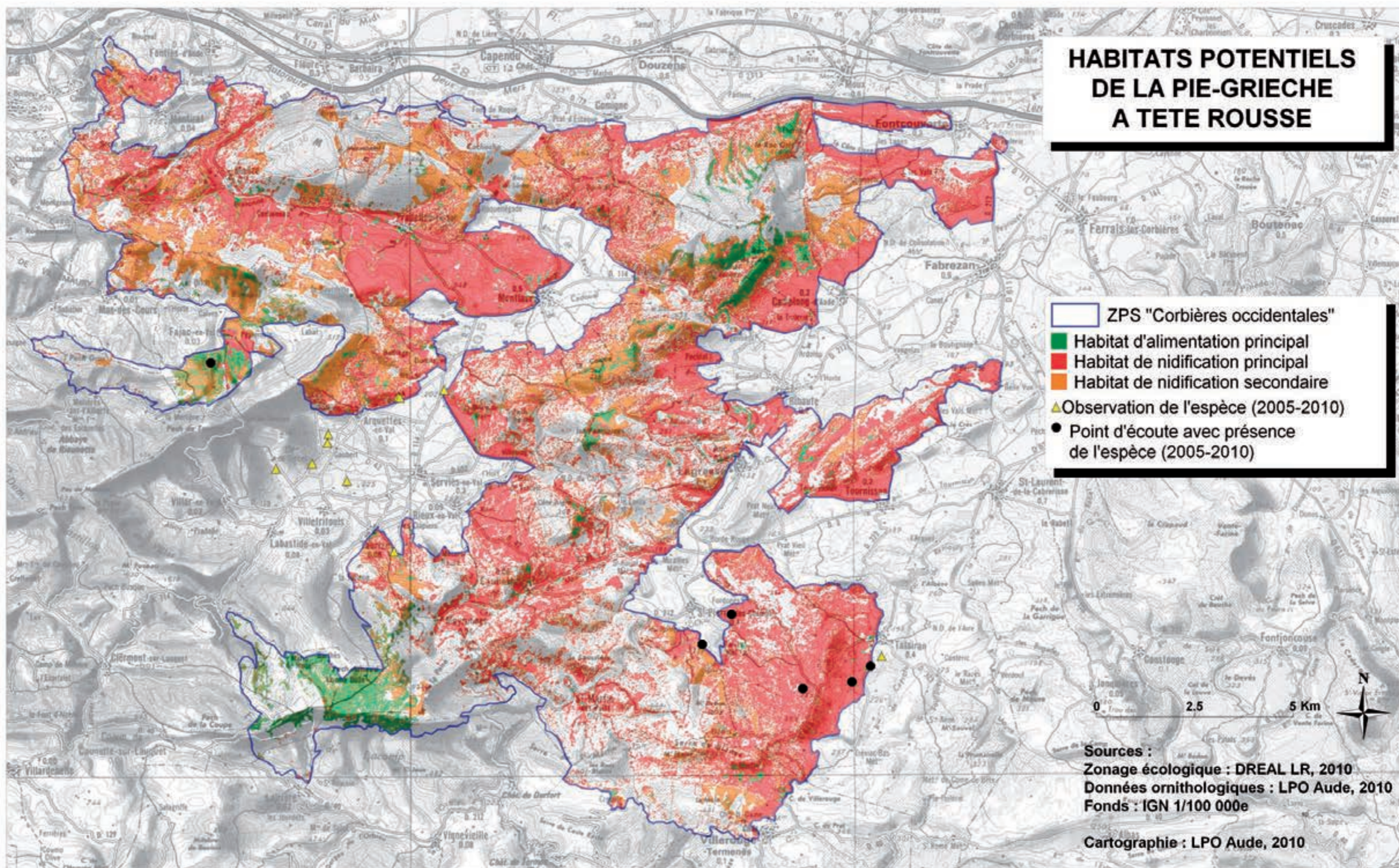


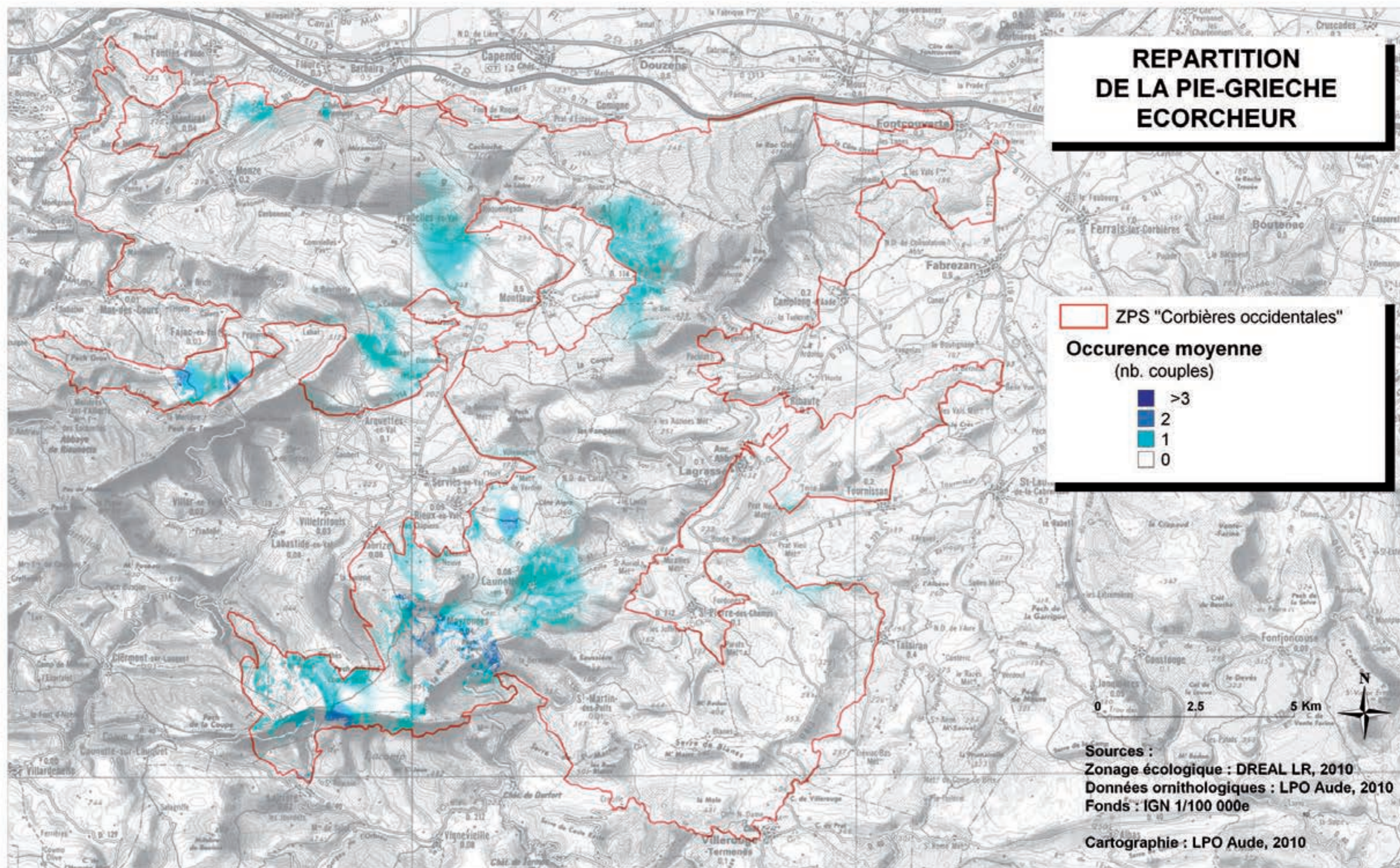


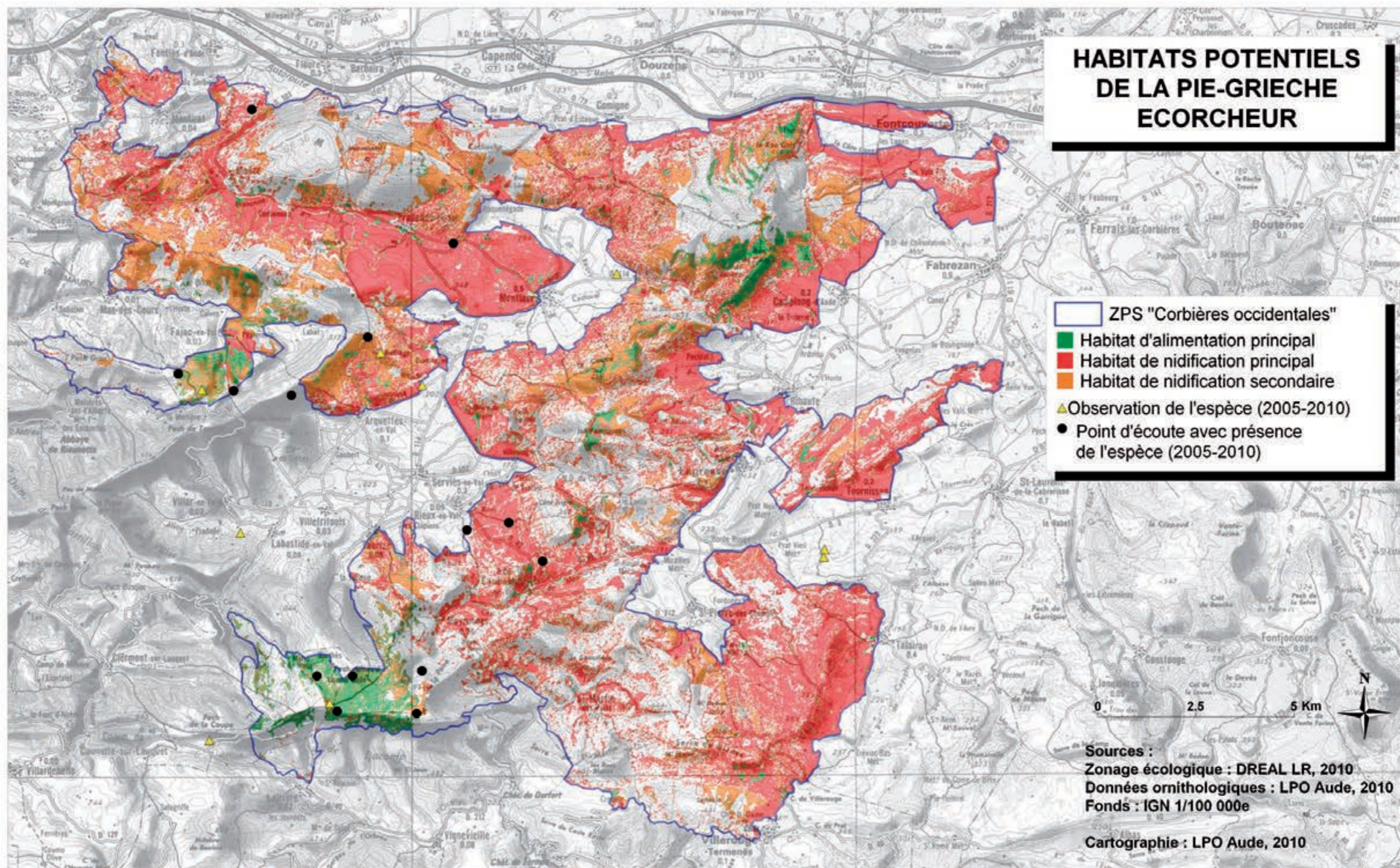
**Site Natura 2000
ZPS "Corbières occidentales" FR 9112027**











**Site Natura 2000
ZPS "Corbières occidentales" FR 9112027**



