

## Annexe B5 : Tableaux de résultats de l'inventaire des habitats d'intérêt communautaire Annexe I

### Notice de lecture

#### Habitats

Code Corine biotopes	Code Natura 2000	Nom (tiré du Manuel d'interprétation des habitats de l'Union européenne)
Landes sèches 31.21 31.22	4030	Lande submontagnarde à <i>Vaccinium sp.</i> et <i>Calluna vulgaris</i> Lande subatlantique à <i>Calluna vulgaris</i> et <i>Genista pilosa</i>
31.842	5120	Formation à <i>Genista purgans montagnarde</i>
35.1	6230	Formation herbeuse à <i>Nardus stricta</i> riche en espèces sur substrats siliceux des zones montagnardes
51.1	7110	Tourbière haute active
51.1134		Buttes à buissons de <i>Vaccinium sp.</i> et <i>Betula nana</i>
51.2	7120	Tourbière haute dégradée(encore susceptible de régénération)
54.4		Bas marais acide
54.5	7140	Tourbière de transition et tremblant
54.6	7150	Dépression sur substrat tourbeux
44.A	91D0	Tourbière boisée à pins

<b>t</b> : Tourbière	En gras : habitat	Recouvrement des	Autres milieux recensés :
<b>zh</b> : Zone humide : comprenant tourbières et complexes tourbeux humides associés	présent dans la Directive mais non prioritaire	habitats au sein de l'unité :	<b>Prairie</b> Jonçaie <b>Fres</b> Forêt résineuse <b>Source</b> Végétation de source <b>Autre</b> Nardaie humide, mégaphorbiaie, bosquet de saules...
	En gras et * : habitat présent dans la Directive et prioritaire	1 à 10 % : 1 11 à 30 % : 2 31 à 50 % : 3 51 % et + : 4 100 % : 5	

<u>Espèces remarquables</u> (espèces bénéficiant d'un statut de protection national ou européen)	<u>Environnement</u>	<u>Gestion apparente</u>
<b>DR</b> <i>Drosera rotundifolia</i> <b>SL</b> <i>Salix lapponum</i> <b>CL</b> <i>Carex limosa</i> <b>BN</b> <i>Betula nana</i> <b>LC</b> <i>Lycopodium clavatum</i> <b>GL</b> <i>Gentiana lutea</i>	<b>fres</b> Forêt résineuse <b>ff</b> Forêt feuillue <b>fm</b> Forêt mixte <b>l</b> Lande <b>p</b> Pelouse <b>pr</b> Prairie <b>zh</b> Zone humide <b>agr</b> Parcelle agricole cultivée  Envt 1 / 2 / 3 : Du plus représenté au moins représenté	<b>Bov</b> Pâturage bovin <b>Ov</b> Pâturage ovin <b>Eq</b> Pâturage équin <b>Coupe</b> Coupe sur ligneux <b>Ecob</b> Ecobuage <b>Drain</b> Drainage <b>Gyr</b> Gyrobroyage <b>F</b> Fauche <b>Autre</b> Point d'eau, point de nourrissage, arrachage d'arbres et dessouchage, équipements de loisirs, dérochage

<u>Communes</u>	<u>Statut de propriété</u>
<b>D</b> St Denis en Margeride <b>E</b> Ste Eulalie <b>L</b> Lajo <b>M</b> Le Malzieu Forain	<b>P</b> Privé <b>S</b> Sectionnal <b>SS</b> Sectionnal relevant du régime forestier <b>D</b> Domanial
<b>P</b> St Paul le Froid <b>Pa</b> Pauhlac en Margeride <b>Pr</b> St Privat du Fau <b>HZ</b> Hors zone	

## PELOUSES A NARD

Remarque : Certaines unités sont constituées de plusieurs portions disjointes qui portent alors le même numéro. Pour les différencier sur la carte, leur localisation géographique l'une par rapport à l'autre a été portée dans la colonne surface.

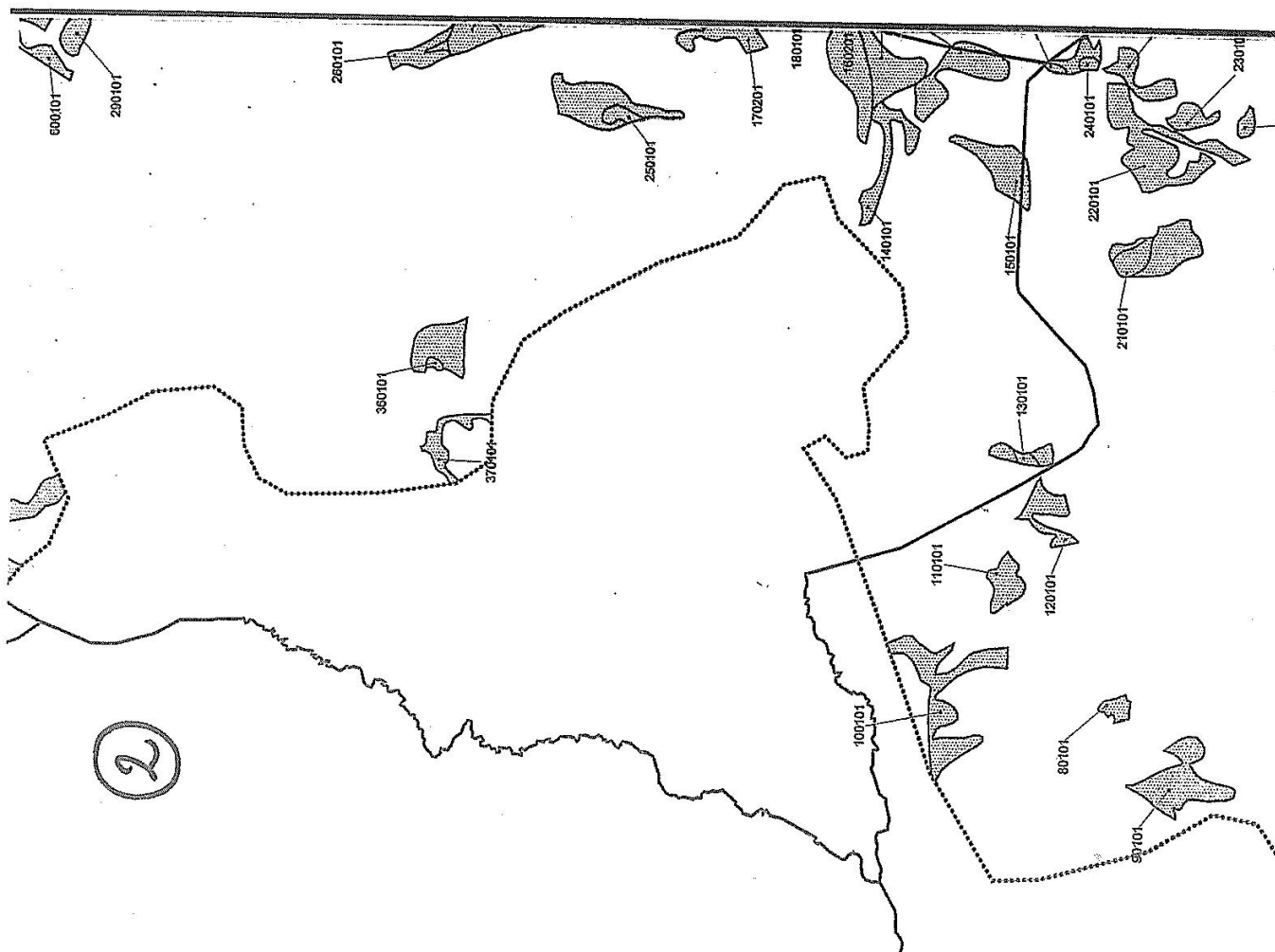
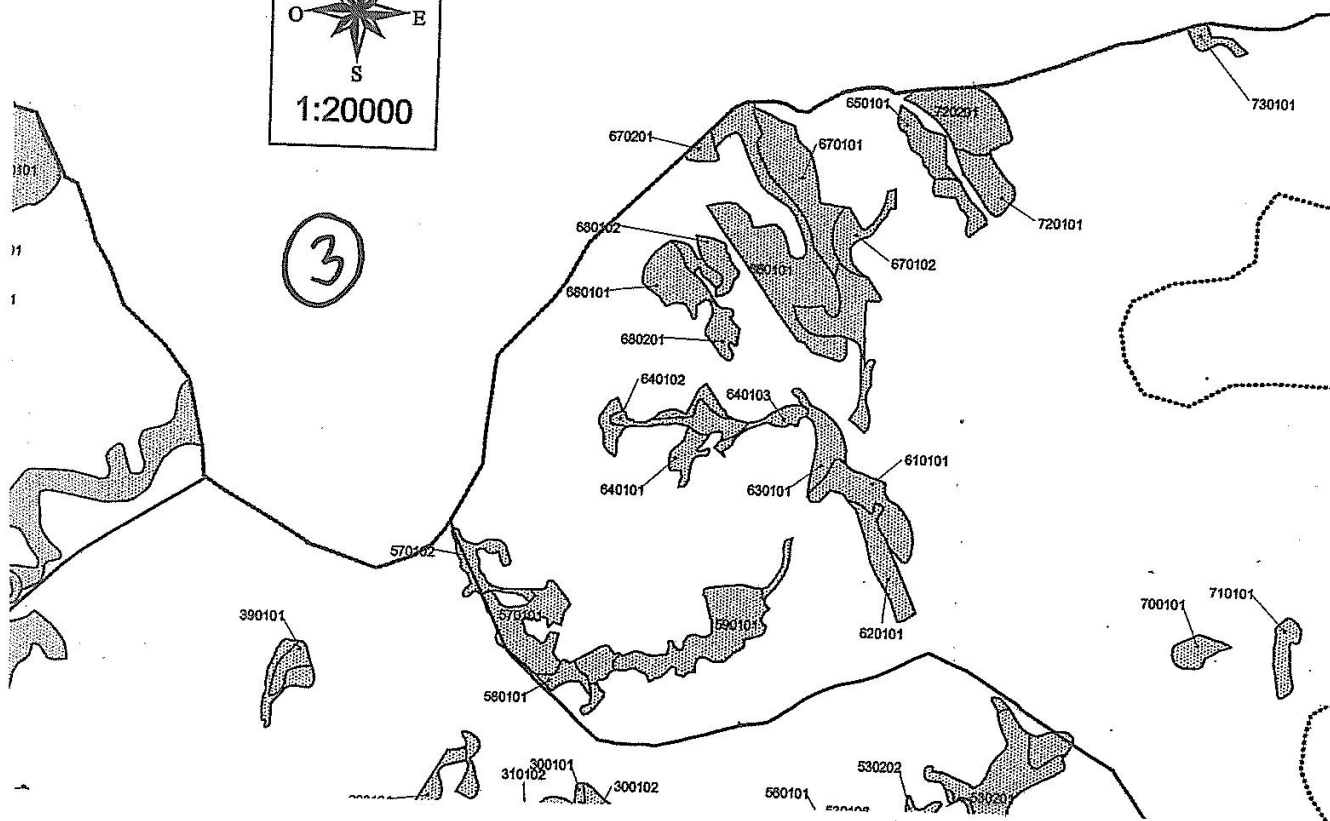
## LANDES SECHES

Remarque : Certaines unités sont constituées de plusieurs portions disjointes qui portent alors le même numéro. Pour les différencier sur la carte, leur localisation géographique l'une par rapport à l'autre a été portée dans la colonne surface.

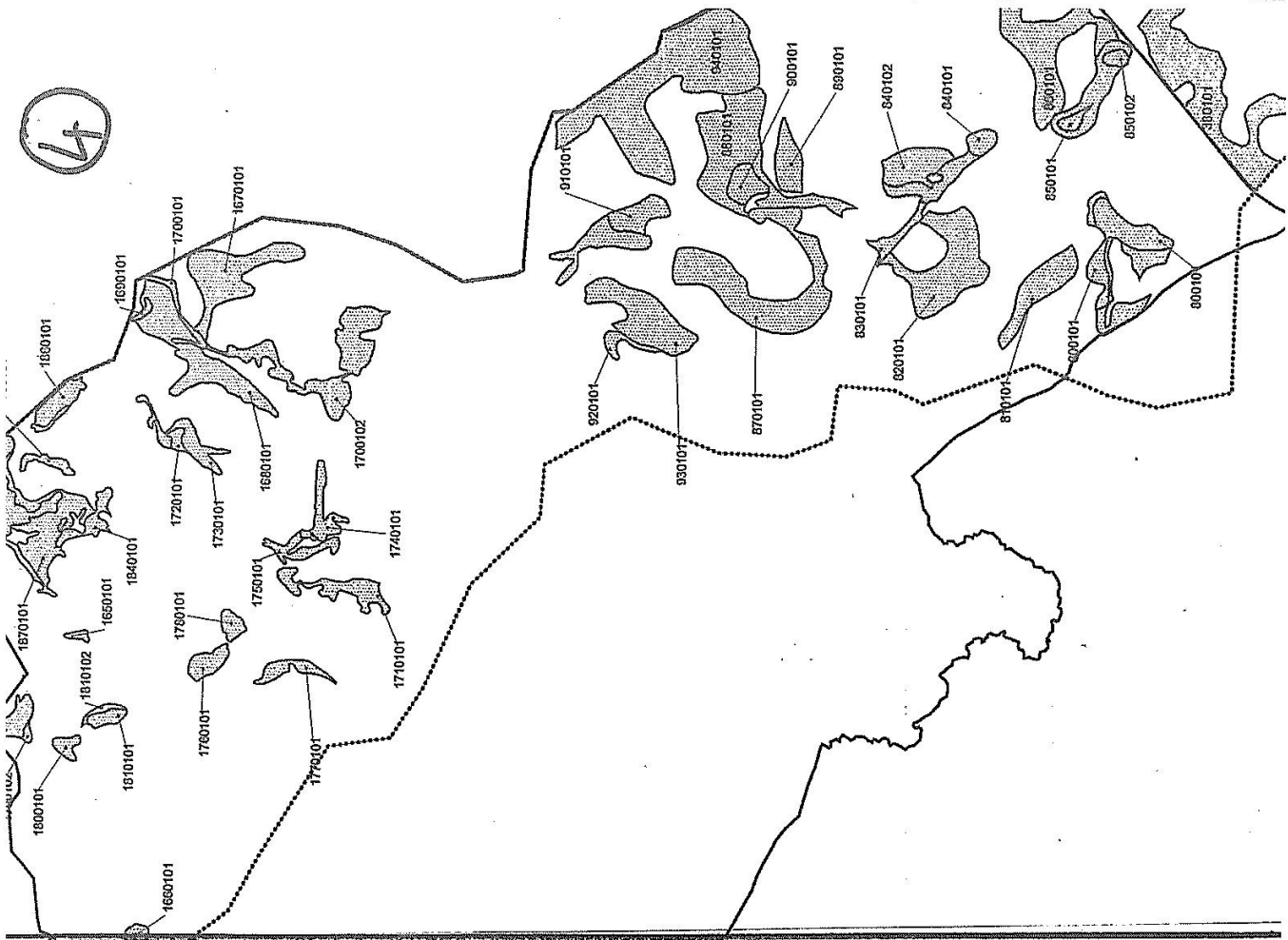
## **TOURBIERES et complexes tourbeux humides associés**

## Surface en habitats répartie par commune

	Tourbières	Complexes humides associés	Landes	Pelouses	Habitats	Surface commune	Pourcentage habitat/surface commune
Lajo	52,6	19,4	104,3	24,3	181,2	1858	9,8
St Paul le Froid	75,4	47,3	33,3	26,4	135,1	4417	3,1
Ste Eulalie	61,9	35,4	36,8	46,8	145,5	2131	6,8
Le Malzieu Forain	50,9	13,7	122,7	86,5	260,1	4865	5,3
St Denis en Margeride	18,1	16,2	22,8	41,4	82,3	3867	2,1
Paulhac en Margeride	11,4	3,4	11,5	51,4	74,3	1579	4,7
St Privat du Fau	13,8	4,5	35	4,4	53,2	2216	2,4



4



5

