




**Inondations du Rhône
et de ses principaux affluents
de décembre 2003**






**Inventaire cartographique
des zones inondées
des enjeux
des dégâts et des
interventions post crue**


**CALCUL AUTOMATISÉ
DES DOMMAGES**

Répartition des dommages

-  Habitat
-  Activité fourchette haute
-  Agriculture

**Estimation des dommages par communes
(montant en € HT)**

-  17 000 000 - 185 000 000
-  3 300 000 - 17 000 000
-  700 000 - 3 300 000
-  100 000 - 700 000
-  0 - 100 000

 Partie non couverte
par le calcul des dommages

