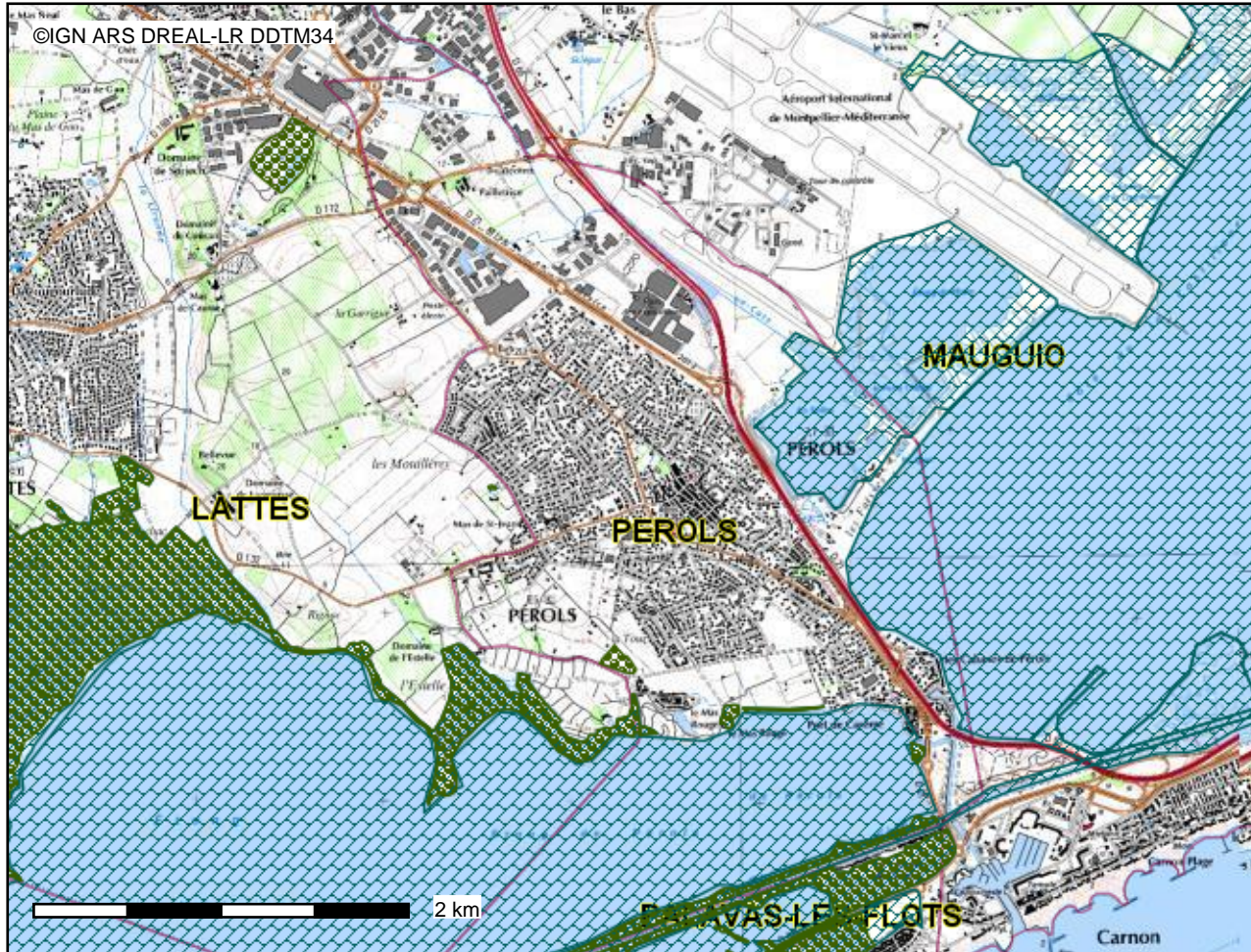





# Contraintes Milieu



Conception : DDTM 34  
Date d'impression : 18-06-2014

-  Inventaire CLE SMVOL
-  Zonage fonctionnel SMVOL
-  ZH présumées SMVOL
-  Inventaire CLE LMEP
-  Inventaire CG34
  
- Communes
-  AUDE
-  GARD
-  HERAULT
-  LOZERE
-  PYRENEES-ORIENTALES

## Description :

Carte professionnelle destinée à l'instruction des dossiers de l'unité Gestion de l'eau

Carte publiée par l'application CARTELIE

© Ministère de l'Égalité des territoires et du Logement / Ministère de l'Écologie, du Développement durable et de l'Énergie  
SG/SPSSI/PSI/PSI1 - CP21 (DOM/ETER)