


Département du GARD
 Commune d'Alès
 Section AR n°52, 53, 54, 55, 64, 143, 293, 301, 302, 304, 305, 306, 308, 371, 378 & 379
 Lieu dit : "Chemin du Viget"
 & de Saint Privat des Vieux Section BW N°1 & 103
 Lieu dit : "La Garrigue"

PROPRIETE DE
ASSOCIATION AMICALE DES ANCIENS ELEVES
DE L'ECOLE DES MINES D'ALES
PLAN TOPOGRAPHIQUE DE LA MAISON DES ELEVES

	ASSOCIATION AMICALE DES ANCIENS ELEVES DE L'ECOLE DES MINES D'ALES
	Dessiné le 26 Octobre 2011 Complété le 13 Juin 2012
	

ECHELLE	N° PLAN
1 / 500ème	- 1 -

Dossier N°11-087 reproduction interdite

Y=3216.00

Y=3216.00

Y=3215.00

Y=3215.00

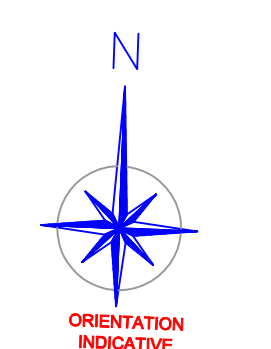
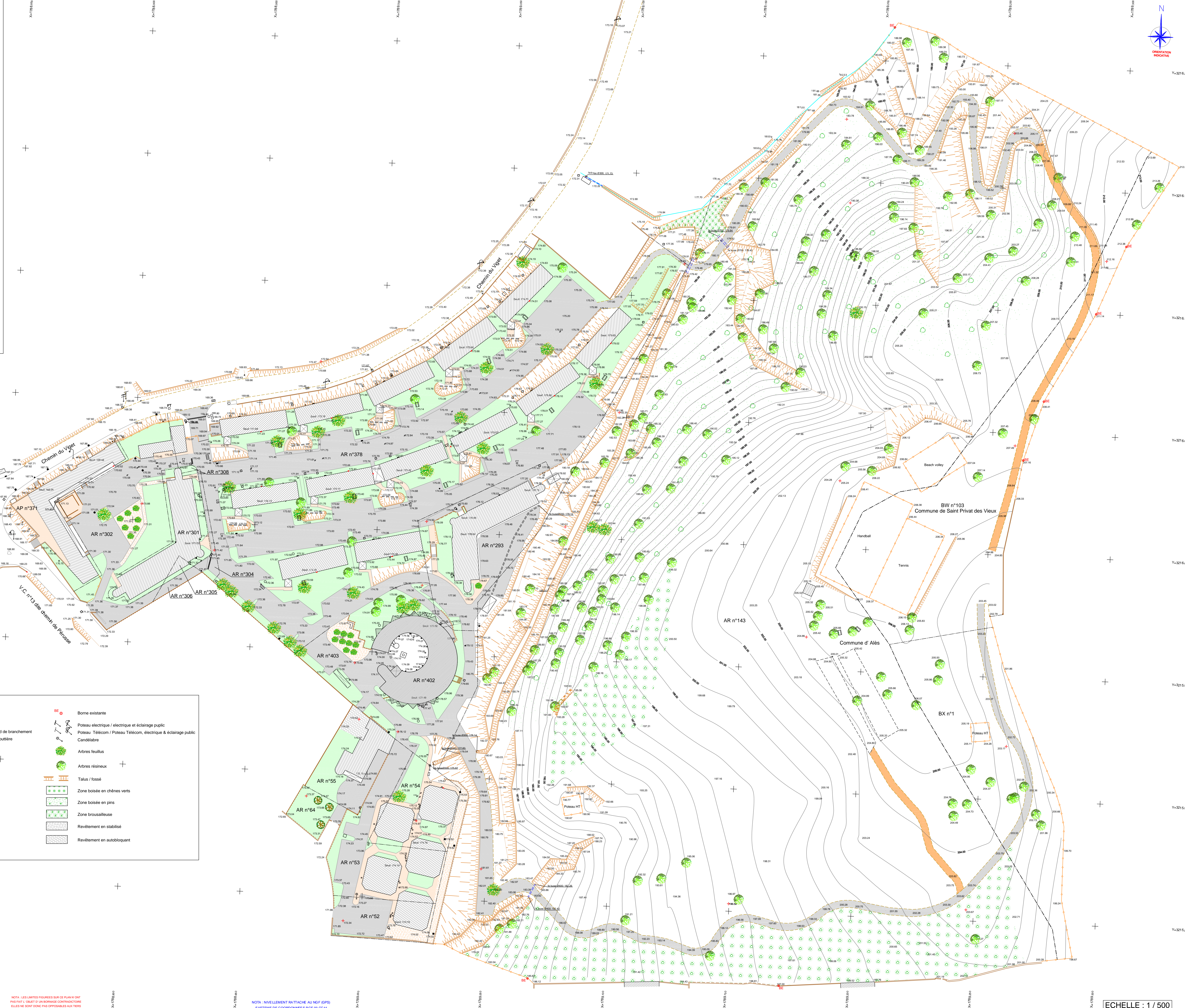
Y=3215.00

Y=3215.00

LEGENDE

	Mur		Borne existante
	Mur de soutènement		Poteau électrique / électrique et éclairage public
	Clôture		Poteau Télécom / Poteau Télécom, électrique & éclairage public
	Regard EU / AEP / Pluvial / Regard de branchement		Candélabre
	Grille / Caniveau grille/Descente gouttière		Arbres feuillus
	Bouche à gaz / poteau incendie		Arbres résineux
	Compteur AEP / BT / Gaz		Talus / fossé
	Chambres FT / abri FT		Zone boisée en chênes verts
	Caniveau		Zone boisée en pins
	Bus		Zone broussaillée
	Chemin gouttérisé		Revêtement en stabilisé
	Chemin en terre		Revêtement en autobloquant
	Bordure		
	Bâtiment		
	Espace vert		
	Revêtement gouttérisé		
	Revêtement béton		

Dessiné le 23 Octobre 2011
PATRICK CHABERT
 104 chemin des Tillouls
 30100 ALES
 Tél : 04 66 52 16 57
 Fax : 09 59 80 33 35
 E-mail : chabert@geometre-ales.fr



ECHELLE : 1 / 500

NOTA : LES LIMITES FIGUREES SUR CE PLAN N'ONT PAS ETE ELABOREES EN VUE D'UN BORDAGE CONTRACTUEL. ILLES NE SONT DONC PAS OPposables AUX TIERS

NOTA : NIVELLEMENT RATTACHE AU NDF GPS/S SYSTEME DE COORDONNEES RG 93 CC 44