


DEPARTEMENT du GARD






Commune de Brouzet les Alès

Zonage d'assainissement des eaux usées

PHASE 1  PHASE 2  PHASE 3  PHASE 4 

Carte du zonage d'assainissement des eaux usées

Légende

-  Collecteur d'assainissement des eaux usées
-  Station d'épuration
-  Zones en assainissement collectif
-  Zones en assainissement collectif futur
-  Zones en assainissement non collectif



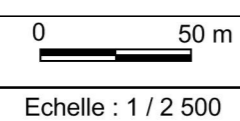
Source : Cadastre

| | | | |
|--------------|---|------------------|--------------|
| Février 2013 | A | Guillaume TELIEZ | Maxime ROCHE |
| Mars 2013 | B | Guillaume TELIEZ | Maxime ROCHE |

| DATE | RAPPORT | INDICE - VERSION | MODIFIE PAR | VERIFIE PAR |
|------|---------|------------------|-------------|-------------|
| | | | M12202 | |



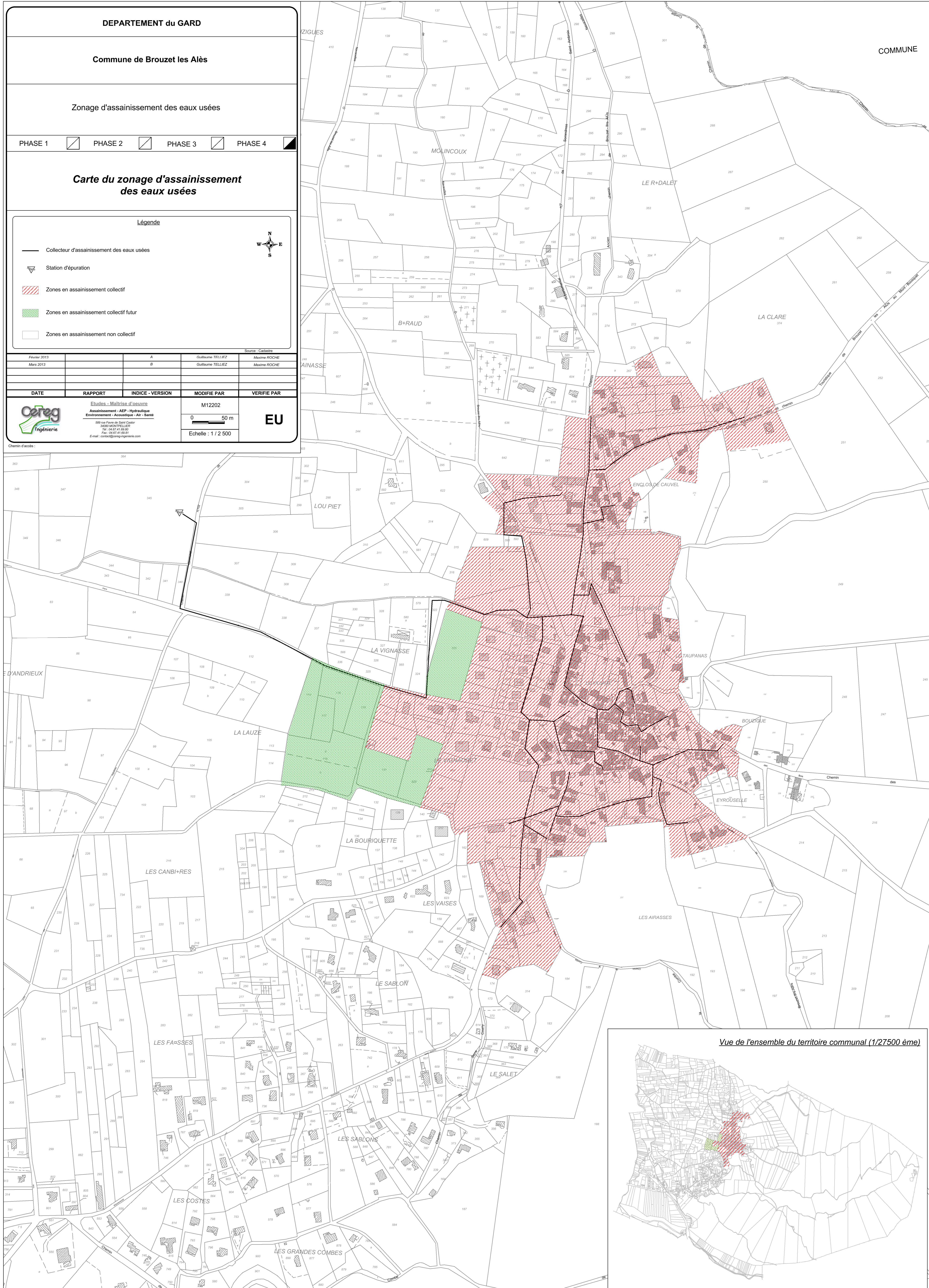
Etudes - Maîtrise d'œuvre
Assainissement - AEP - Hydraulique
Environnement - Acoustique - Air - Santé
589 rue Fernand de Saint-Castor
34090 MONTPELLIER
Tel : 04 67 41 65 80
Fax : 04 67 41 65 81
E-mail : contact@coteg-ingenierie.com



Echelle : 1 / 2 500

EU

COMMUNE



Vue de l'ensemble du territoire communal (1/27500 ème)

