



Liberté • Égalité • Fraternité
RÉPUBLIQUE FRANÇAISE

Ministère chargé de
l'environnement

Récépissé de dépôt d'un formulaire de demande d'examen au cas par cas préalable à la réalisation d'une étude d'impact

Madame, Monsieur,

Vous avez déposé un formulaire de demande d'examen au cas par cas de la nécessité de réaliser une étude d'impact de votre projet.

Le délai d'instruction de votre dossier est de TRENTE CINQ JOURS. Ce délai court à compter de la complétude de votre dossier, soit QUINZE JOURS à compter de la réception du formulaire, SAUF SI l'autorité administrative de l'Etat compétente en matière d'environnement vous demande dans ce délai de :

- de remplir la ou les cases du formulaire qui ne l'auraient pas été ;
- de transmettre la ou les annexes obligatoires manquantes.

A l'expiration du délai de TRENTE CINQ JOURS courant à compter de la complétude du formulaire, l'autorité administrative de l'Etat compétente en matière d'environnement doit rendre une décision vous informant de la nécessité ou non de réaliser une étude d'impact.

Si aucune décision n'était rendue à l'issue de ce délai, cette absence de réponse vaudrait obligation pour vous de réaliser une étude d'impact.

Cette décision, ou une mention de l'absence de décision, est mise en ligne sur son site internet. Elle figure dans le dossier d'enquête publique ou de procédure de mise à disposition du public.

(à remplir par l'autorité administrative de l'Etat compétente en matière d'environnement)

Cachet de l'autorité administrative de l'Etat compétente en matière d'environnement :

Le projet ayant fait l'objet d'une demande d'examen au cas par cas n° Fest 12 P0002 a été déposé auprès de l'autorité administrative de l'Etat compétente en matière d'environnement le 12/06/2012


DIRECTION REGIONALE DE L'ENVIRONNEMENT DE
L'AMENAGEMENT ET DU LOGEMENT
LANGUEDOC-ROUSSILLON
520, allée Henri II de Montmorency
34064 MONTPELLIER - CS 69007 Cedex 02
Tél. : 04 34 46 64 00

Délais et voies de recours

La décision d'examen au cas par cas peut faire l'objet d'un recours gracieux ou hiérarchique ou d'un recours contentieux dans un délai de deux mois à compter de sa publication ou de sa notification.

En cas de décision implicite valant obligation de réaliser une étude d'impact, le destinataire de la décision doit, à peine d'irrecevabilité du recours contentieux, former un recours administratif préalable auprès de l'autorité administrative de l'Etat compétente en matière d'environnement qui a pris la décision.

**Demande d'examen au cas par cas préalable
 à la réalisation d'une étude d'impact**



N° 14734*01

Article R. 122-3 du code de l'environnement

Ce formulaire n'est pas applicable aux installations classées pour la protection
 de l'environnement
 Ce formulaire sera publié sur le site internet de l'autorité administrative de l'Etat compétente en
 matière d'environnement
Avant de remplir cette demande, lire attentivement la notice explicative

Cadre réservé à l'administration

Date de réception : 12/06/2012 Dossier complet le : 12/06/2012 N° d'enregistrement : F 091 12 P0002

1. Intitulé du projet

Création d'une aire de stationnement de 47 places sur le secteur de Mourret, commune de Leucate

2. Identification du maître d'ouvrage ou du pétitionnaire

2.1 Personne physique

Nom _____ Prénom _____

2.2 Personne morale

Dénomination ou raison sociale Commune de Leucate

Nom, prénom et qualité de la personne habilitée à représenter la personne morale Michel PY, maire de Leucate

RCS / SIRET 1211111021021510101151 Forme juridique collectivité

Joignez à votre demande le document CERFA n° 14734*01

3. Rubrique(s) applicable(s) du tableau des seuils et critères annexé à l'article R. 122-2 du code de l'environnement et dimensionnement correspondant du projet

N° de rubrique et sous rubrique	Caractéristiques du projet au regard des seuils et critères de la rubrique
<u>11°</u>	<u>création d'une aire de stationnement dans un espace remarquable du littoral</u>

4. Caractéristiques générales du projet

Doivent être annexées au présent formulaire les pièces énoncées à la rubrique 8.1

4.1 Nature du projet

Création d'une aire de stationnement de 47 places sur une ancienne rigole dans le cadre d'un plan de gestion de la fréquentation, notamment le stationnement anarchique (aire ni cimentée, ni bitumée).

4.2 Objectifs du projet

Des dispositifs physiques vont empêcher le stationnement anarchique sur cet espace naturel, l'aire de stationnement permettra de contrôler et limiter le stationnement sur une seule zone choisie.

4.3 Décrivez sommairement le projet

4.3.1 dans sa phase de réalisation

Les travaux prévus prendront 10 jours et débuteront par un décaissement sur 30 cm (sable qui sera réutilisé sur une zone dégradée proche). Un apport de matériaux neutres sera compacté pour terminer les travaux.

4.3.2 dans sa phase d'exploitation

Stationnement, surtout durant l'été, de 47 véhicules au maximum sur un lieu dédié ou lieu d'un stationnement sur des espaces naturels.

4.4.1 A quelle(s) procédure(s) administrative(s) d'autorisation le projet a-t-il été ou sera-t-il soumis ?

La décision de l'autorité administrative de l'Etat compétente en matière d'environnement devra être jointe au(x) dossier(s) d'autorisation(s).

Enquête publique et Remis d'Aménager

4.4.2 Précisez ici pour quelle procédure d'autorisation ce formulaire est rempli

Remis d'aménager et dossier d'enquête publique

4.5 Dimensions et caractéristiques du projet et superficie globale (assiette) de l'opération - préciser les unités de mesure utilisées

Grandeurs caractéristiques	Valeur
o surface totale de la piste et de l'aire de stationnement: Aucune imperméabilisation.	1 900 m ²
- nombre de places de stationnement	47

4.6 Localisation du projet

Adresse

Chemin du grau
11370 LEUCATE

Coordonnées géographiques¹

Long. 03°03'07"2 Lat. 42°53'48"1

Pour les rubriques 5° a), 6° b) et d), 8°, 10°, 18°, 28° a) et b), 32° ; 41° et 42° :

Point de départ : Long. ___° ___' ___" Lat. ___° ___' ___"

Point d'arrivée : Long. ___° ___' ___" Lat. ___° ___' ___"

Communes traversées :

4.7 S'agit-il d'une modification/extension d'une installation ou d'un ouvrage existant ? Oui Non

4.7.1 Si oui, cette installation ou cet ouvrage a-t-il fait l'objet d'une étude d'impact ? Oui Non

4.7.2 Si oui, à quelle date a-t-il été autorisé ?

4.8 Le projet s'inscrit-il dans un programme de travaux ? Oui Non

Si oui, de quels projets se compose le programme ?

Pose de parreaux de semi-labélisation, de potelets bois pour empêcher le stationnement sauvage, de ganivelles pour canaliser les piétons

5. Sensibilité environnementale de la zone d'implantation envisagée

5.1 Occupation des sols

Quel est l'usage actuel des sols sur le lieu de votre projet ?

Usage actuel du sol : zone naturelle ancienne rigne. Stationnement sauvage dans la partie zone humide, zone humide que nous prévoyons de protéger.
Règlement applicable à la zone du projet : zone Ns (Naturelle Stricte)

Existe-t-il un ou plusieurs documents d'urbanisme (ensemble des documents d'urbanisme concernés) réglementant l'occupation des sols sur le lieu/tracé de votre projet ? Oui Non

¹ Pour l'outre-mer, voir notice explicative

PLU approuvé le 23 août 2007, 5^{ème} modification
approuvée le 04 avril 2012

Si oui, intitulé et date d'approbation :
Précisez le ou les règlements
applicables à la zone du projet.

Pour les rubriques 33° à 37°, le ou les documents ont-ils fait l'objet d'une évaluation
environnementale ? Oui Non

5.2 Enjeux environnementaux dans la zone d'implantation envisagée :

Complétez le tableau suivant, par tous moyens utiles, notamment à partir des informations disponibles sur le site internet
<http://www.developpement-durable.gouv.fr/etude-impact>

Le projet se situe-t-il :	Oui	Non	Lequel/Laquelle ?
dans une zone naturelle d'intérêt écologique, faunistique et floristique de type I ou II (ZNIEFF) ou couverte par un arrêté de protection de biotope ?	<input checked="" type="checkbox"/>	<input type="checkbox"/>	ZNIEFF 1: Lido de Mouret ZNIEFF 2: Complexe lagunaire de Salses-Leucate
en zone de montagne ?	<input type="checkbox"/>	<input checked="" type="checkbox"/>	
sur le territoire d'une commune littorale ?	<input checked="" type="checkbox"/>	<input type="checkbox"/>	commune de Leucate
dans un parc national, un parc naturel marin, une réserve naturelle (régionale ou nationale) ou un parc naturel régional ?	<input checked="" type="checkbox"/>	<input type="checkbox"/>	parc naturel régional de la Narbonnaise en Méditerranée
sur un territoire couvert par un plan de prévention du bruit, arrêté ou le cas échéant, en cours d'élaboration ?	<input type="checkbox"/>	<input checked="" type="checkbox"/>	
dans une aire de mise en valeur de l'architecture et du patrimoine ou une zone de protection du patrimoine architectural, urbain et paysager ?	<input checked="" type="checkbox"/>	<input type="checkbox"/>	
dans une zone humide ayant fait l'objet d'une délimitation ?	<input type="checkbox"/>	<input checked="" type="checkbox"/>	
dans une commune couverte par un plan de prévention des risques naturels prévisibles ou par un plan de prévention des risques technologiques ?	<input type="checkbox"/>	<input checked="" type="checkbox"/>	
si oui, est-il prescrit ou approuvé ?	<input type="checkbox"/>	<input type="checkbox"/>	
dans un site ou sur des sols pollués ?	<input type="checkbox"/>	<input checked="" type="checkbox"/>	
dans une zone de répartition des eaux ?	<input type="checkbox"/>	<input checked="" type="checkbox"/>	

Risques et nuisances	Est-il concerné par des risques technologiques ?	<input type="checkbox"/>	<input checked="" type="checkbox"/>		
	Est-il concerné par des risques naturels ?	<input type="checkbox"/>	<input checked="" type="checkbox"/>		
	Engendre-t-il des risques sanitaires ? Est-il concerné par des risques sanitaires ?	<input type="checkbox"/>	<input checked="" type="checkbox"/>		
Commodités de voisinage	Est-il source de bruit ? Est-il concerné par des nuisances sonores ?	<input type="checkbox"/>	<input checked="" type="checkbox"/>	<i>Pas plus qu'aujourd'hui</i>	
	Engendre-t-il des odeurs ? Est-il concerné par des nuisances olfactives ?	<input type="checkbox"/>	<input checked="" type="checkbox"/>		
	Engendre-t-il des vibrations ? Est-il concerné par des vibrations ?	<input type="checkbox"/>	<input checked="" type="checkbox"/>		
	Engendre-t-il des émissions lumineuses ? Est-il concerné par des émissions lumineuses ?	<input type="checkbox"/>	<input checked="" type="checkbox"/>		
	Pollutions	Engendre-t-il des rejets polluants dans l'air ?	<input type="checkbox"/>	<input checked="" type="checkbox"/>	
		Engendre-t-il des rejets hydrauliques ? Si oui, dans quel milieu ?	<input type="checkbox"/>	<input checked="" type="checkbox"/>	
Engendre-t-il la production d'effluents ou de déchets non dangereux, inertes, dangereux ?		<input type="checkbox"/>	<input checked="" type="checkbox"/>		
Patrimoine / Cadre de vie / Population	Est-il susceptible de porter atteinte au patrimoine architectural, culturel, archéologique et paysager ?	<input type="checkbox"/>	<input checked="" type="checkbox"/>	<i>Une aire de stationnement propre et aménagée sera moins impactante et destructrice que le stationnement sauvage diffus actuel.</i>	
	Engendre-t-il des modifications sur les activités humaines (agriculture, sylviculture, urbanisme / aménagements) ?	<input type="checkbox"/>	<input checked="" type="checkbox"/>	<i>Suppression du stationnement sauvage.</i>	

6.2 Les incidences du projet identifiées au 6.1 sont-elles susceptibles d'être cumulées avec d'autres projets connus ?

Oui Non Si oui, décrivez lesquelles :

dans un périmètre de protection rapprochée d'un captage d'eau destiné à l'alimentation humaine ?	<input type="checkbox"/>	<input checked="" type="checkbox"/>	
dans un site inscrit ou classé ?	<input type="checkbox"/>	<input checked="" type="checkbox"/>	
Le projet se situe-t-il, dans ou à proximité :	Oui	Non	Lequel et à quelle distance ?
d'un site Natura 2000 ?	<input checked="" type="checkbox"/>	<input type="checkbox"/>	ZPS et SIC du Complexe lagunaire de Salses - Leucate
d'un monument historique ou d'un site classé au patrimoine mondial de l'UNESCO ?	<input type="checkbox"/>	<input checked="" type="checkbox"/>	

6. Caractéristiques de l'impact potentiel du projet sur l'environnement et la santé humaine

6.1 Le projet envisagé est-il susceptible d'avoir les incidences suivantes ?

Veuillez compléter le tableau suivant :

Domaines de l'environnement :		Oui	No n	De quelle nature ? De quelle importance ? Appréciez sommairement l'impact potentiel
Ressources	Engendre-t-il des prélèvements d'eau ?	<input type="checkbox"/>	<input checked="" type="checkbox"/>	
	Impliquera-t-il des drainages / ou des modifications prévisibles des masses d'eau souterraines ?	<input type="checkbox"/>	<input checked="" type="checkbox"/>	
	Est-il excédentaire en matériaux ?	<input checked="" type="checkbox"/>	<input type="checkbox"/>	30 cm de sable seront décaissés et réutilisés sur Mauret pour restaurer des prélèvements sauvages de sable et des zones dégradées par des voitures
	Est-il déficitaire en matériaux ? Si oui, utilise-t-il les ressources naturelles du sol ou du sous-sol ?	<input checked="" type="checkbox"/>	<input type="checkbox"/>	30 cm de gravas non traités seront apportés pour constituer une surface stable et circulaire sur l'aire de stationnement
Milieu naturel	Est-il susceptible d'entraîner des perturbations, des dégradations, des destructions de la biodiversité existante : faune, flore, habitats, continuités écologiques ?	<input checked="" type="checkbox"/>	<input type="checkbox"/>	Suppression du stationnement sauvage sur l'ensemble de Mauret en échange des 1900m ² qui vont être convertis en aire de stationnement.
	Est-il susceptible d'avoir des incidences sur les zones à sensibilité particulière énumérées au 5.2 du présent formulaire ?	<input type="checkbox"/>	<input checked="" type="checkbox"/>	Le projet serait réalisé sur une ancienne vigne, d'un intérêt faible. La zone humide proche est préservée et même protégée.
	Engendre-t-il la consommation d'espaces naturels, agricoles, forestiers, maritimes ?	<input checked="" type="checkbox"/>	<input type="checkbox"/>	1900m ² d'anciennes vignes et de sentiers piétons convertis.

6.3 Les incidences du projet identifiées au 6.1 sont-elles susceptibles d'avoir des effets de nature transfrontière ?

Oui Non Si oui, décrivez lesquels :

7. Auto-évaluation (facultatif)

Au regard du formulaire rempli, estimez-vous qu'il est nécessaire que votre projet fasse l'objet d'une étude d'impact ou qu'il devrait en être dispensé ? Expliquez pourquoi.

Une analyse des enjeux au regard de Natura 2000 conclue à l'intérêt du projet et aux bénéfices qu'il va apporter en terme de gestion de la fréquentation. Couplé au contrat Natura 2000 que nous préparons, l'ensemble est cohérent, respectueux de l'environnement et indispensable.

8. Annexes

8.1 Annexes obligatoires

	Objet
	Dans le dossier joint
<input type="checkbox"/>	Un plan de situation 1/25 000 ou, à défaut, au 1/50 000 (il peut s'agir d'extraits cartographiques du document d'urbanisme s'il existe) ;
<input type="checkbox"/>	Des photographies datées (2 ans maximum) de la zone d'implantation, avec une localisation cartographique des différentes prises de vue ;
<input type="checkbox"/>	Un plan du projet ou, pour les travaux, ouvrages ou aménagements visés aux rubriques 5° a), 6° b) et d), 8°, 10°, 18°, 28° a) et b), 32°, 41° et 42° un projet de tracé ou une enveloppe de tracé ;
<input type="checkbox"/>	Sauf pour les travaux, ouvrages ou aménagements visés aux rubriques 5° a), 6° b) et d), 8°, 10°, 18°, 28° a) et b), 32°, 41° et 42° : plan des abords du projet (100 mètres au minimum) pouvant prendre la forme de photos aériennes datées et complétées si nécessaire selon les évolutions récentes, à une échelle comprise entre 1/2 000 et 1/5 000. Ce plan devra préciser l'affectation des constructions et terrains avoisinants ainsi que les canaux, plans d'eau et cours d'eau ;

8.2 Autres annexes volontairement transmises par le maître d'ouvrage ou pétitionnaire

Veuillez compléter le tableau ci-joint en indiquant les annexes jointes au présent formulaire d'évaluation, ainsi que les parties auxquelles elles se rattachent

Objet
Dossier prévu pour l'enquête publique, présentant le projet.

9. Engagement et signature

Je certifie sur l'honneur l'exactitude des renseignements ci-dessus





Fait à

Leucate

11 Juin 2012

Signature

V. Clos