



Département des Pyrénées-Orientales
Commune de
SAINT FELIU D'AVALL

Philippe DELAHAYE
Emmanuel CRETIN-MAITENAZ

Lotissement "Cami Ral"

PLAN DE SITUATION EXTRAIT DU PLU

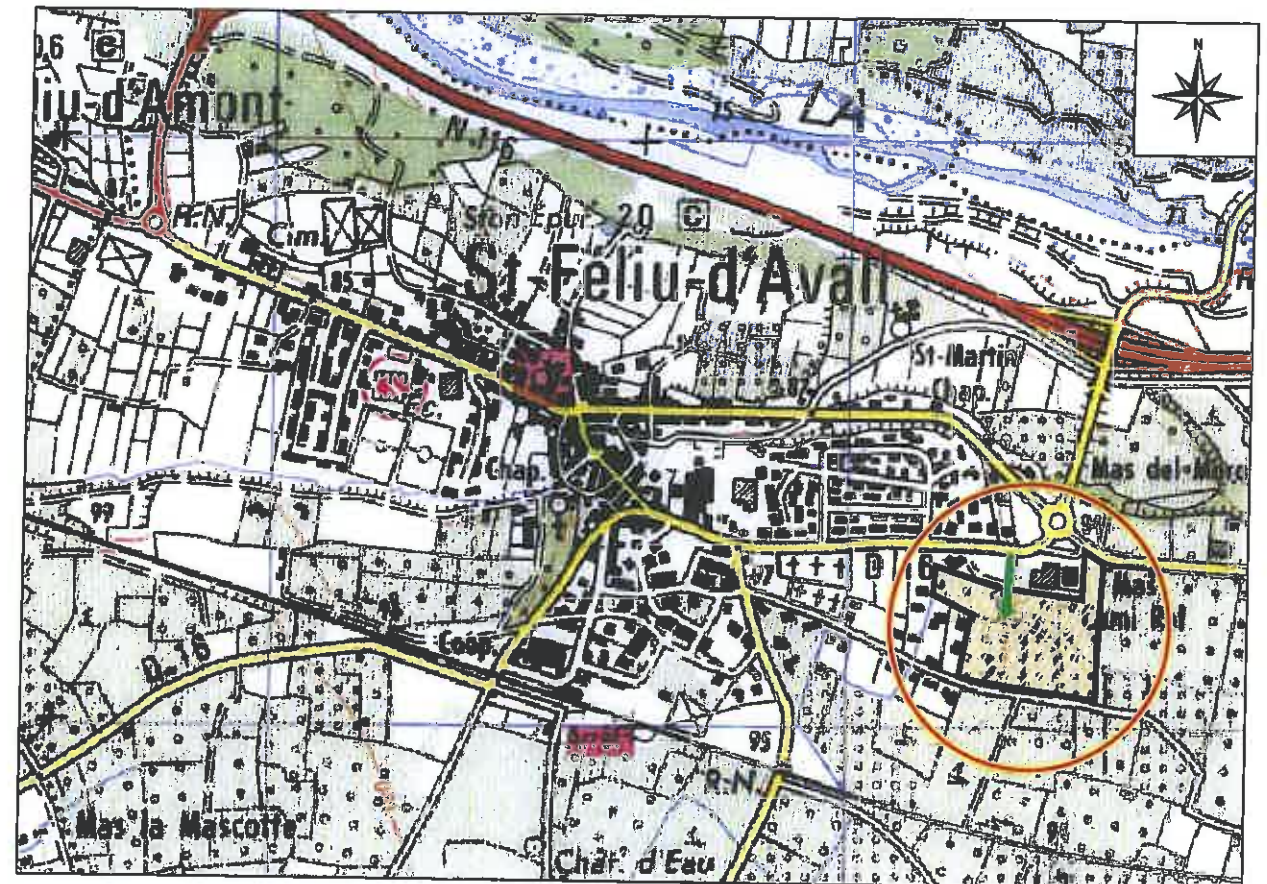
Réf. : 10851

Date : 27/01/2014

Indice	Date	Modifications
--------	------	---------------

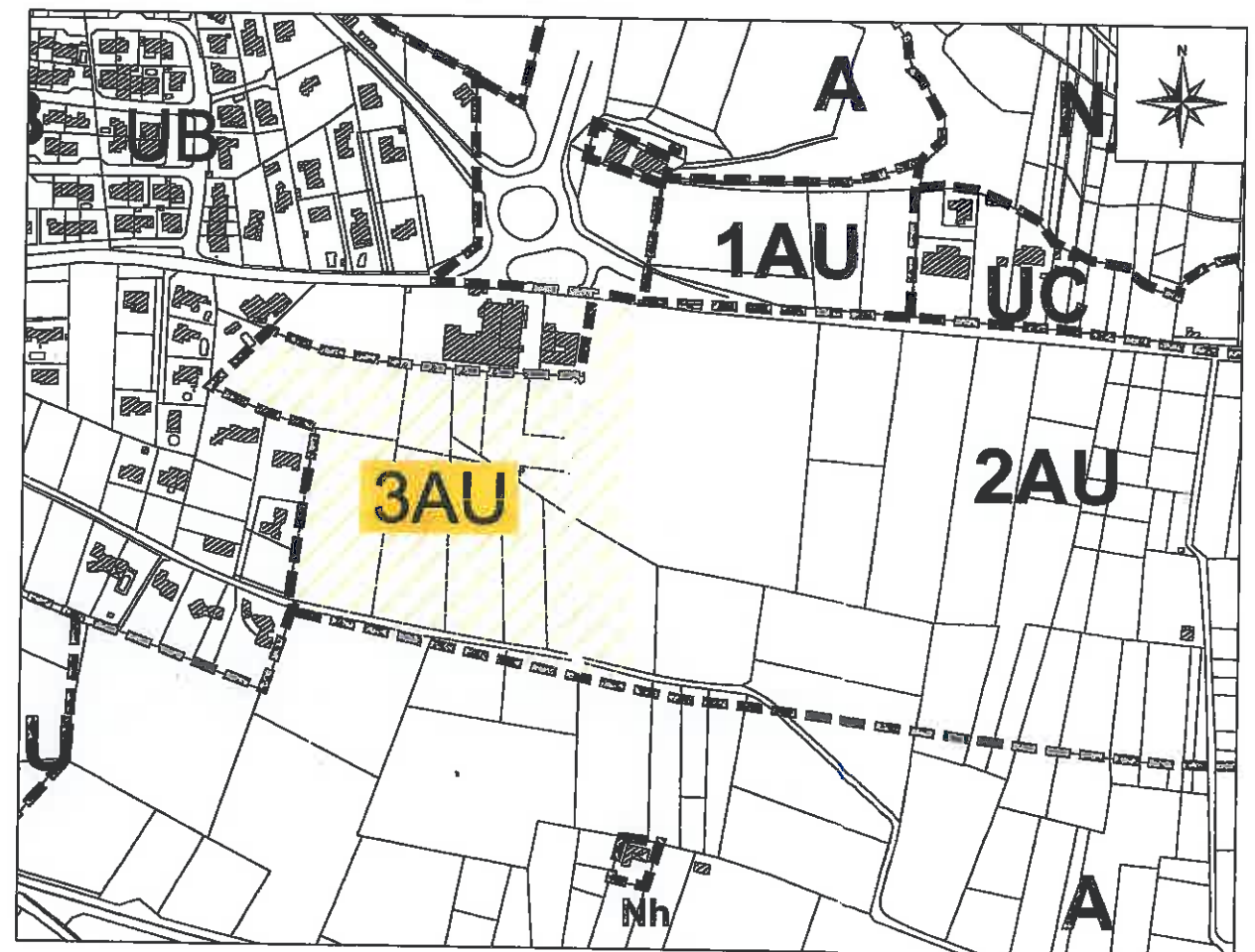
102, Avenue Alfred Kastler - Tecnosud - 66100 PERPIGNAN
Tél. : 04.68.68.28.40 - Fax : 04.68.68.28.41 - Mail : dmcgeo@wanadoo.fr
4, Avenue Général Leclerc - 66200 ELNE - Tél. : 04.68.22.32.39

PLAN DE SITUATION



Echelle : 1/12500

EXTRAIT DU PLU



Echelle : 1/5000

DIRECTION GÉNÉRALE DES FINANCES PUBLIQUES
EXTRAIT DU PLAN CADASTRAL

Département :
Pyrénées Orientales
Commune :
ST FELIU D AVALL

Section : AH
Feuille : 000 AH 01
Échelle d'origine : 1/1000
Échelle d'édition : 1/2500

Date d'édition : 27/01/2014
(fuseau horaire de Paris)

Coordonnées en projection : RGF93CC43

Le plan visualisé sur cet extrait est géré par le centre des impôts foncier suivant :
PERPIGNAN
24 avenue de la Côte Vermeille TSA 10009
66961
66961 PERPIGNAN Cedex 9
tél. 0468664132 -fax 0468661516
cdif.perpignan@dgfip.finances.gouv.fr

Cet extrait de plan vous est délivré par :

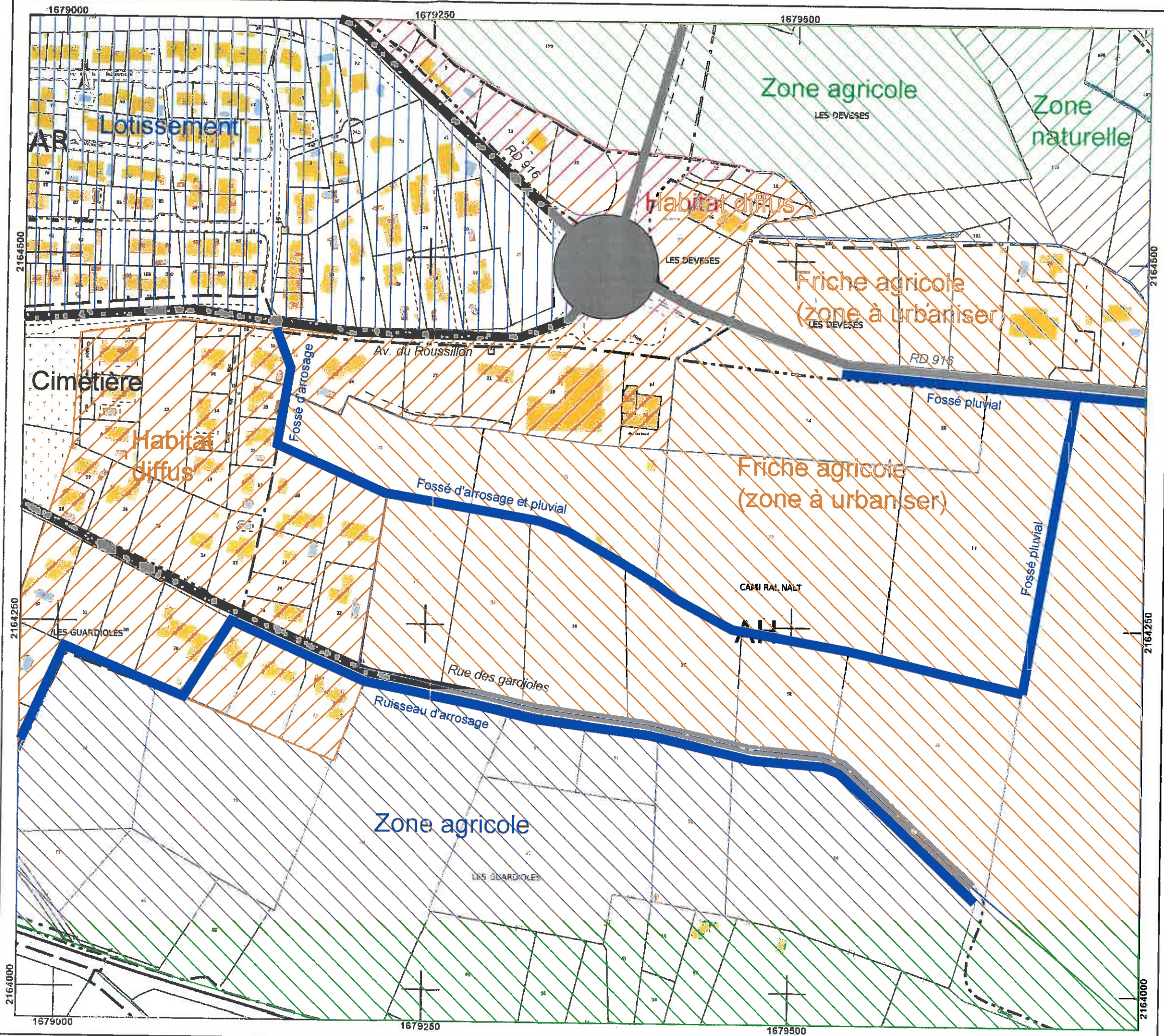
cadastre.gouv.fr
©2012 Ministère de l'Économie et des finances



ZONE DE PROJET



DIRECTION GÉNÉRALE DES
FINANCES PUBLIQUES
EXTRAIT DU PLAN CADASTRAL



Département :
Pyrénées Orientales

Commune :
ST FELIU D AVALL

Section : AH
Feuille : 000 AH 01

Échelle d'origine : 1/1000
Échelle d'édition : 1/2500

Date d'édition : 27/01/2014
(fuseau horaire de Paris)

Coordonnées en projection : RGF93CC43

Le plan visualisé sur cet extrait est géré par le
centre des impôts foncier suivant :
PERPIGNAN
24 avenue de la Côte Vermeille TSA 10009
66961
66961 PERPIGNAN Cedex 9
tél. 0468664132 -fax 0468661516
cdif.perpignan@dgif.finances.gouv.fr


Cet extrait de plan vous est délivré par :

cadastre.gouv.fr
©2012 Ministère de l'Économie et des finances

⑥
 Echelle: 1/1250

NOTA: Coordonnées Lambert II
 Altitudes N.G.F.




 Département des Pyrénées-Orientales
 Commune de SAINT FELIU D'AVALL
 Philippe DELAHAYE
 Emmanuel CRETIN-MAITENAZ

LOTISSEMENT

**AVANT PROJET
 ESQUISSE N° 8**

NO: 10881 Date: 02/12/2013

Etat	Date	Modification
A	25/01/2013	Realització de trames
B	05/02/2013	Modificació de les
C	14/11/2013	Última trames

ECHELLE :

CADASTRE : Section AH, N° 14p, 15p, 16, 23p, 25, 34, 35, 36 et 37p
 Lieu-dit : " Cami Ral Nalt "

LEGENDE
 - - - - - Appartenance cadastrale
 - - - - - Propriété actuelle

102, Avenue Alfred Kastler - Technosud - 66100 PERPIGNAN
 Tél. : 04.68.68.28.40 - Fax : 04.68.68.28.41 - Mail : dco@cofrontravaux.fr
 4, Avenue Général Leclerc - 66200 EZE - Tél. : 04.68.22.32.30

Document réalisé en CAO-DAS par le SCA Philippe DELAHAYE - Emmanuel CRETIN-MAITENAZ, Géomètres Experts D.P.L.G.
 Titulaire - 102, Avenue Alfred Kastler 66100 PERPIGNAN 04.68.68.28.40 - Fax 04.68.68.28.41 et 4, Avenue Général Leclerc 66200 EZE 04.68.22.32.30