

Direction Trausse

Direction Peyriac

Mairie

Eglise

Stade

Ecoles

Cave cooperative

Foyer municipal

Poste

Direction St Pons/Lespinassiere

Direction Carcasonne



# **PA 2**

## **NOTICE DESCRIPTIVE DU TERRAIN ET DU PROJET**

### **SECTION D1 PARCELLES N° 2530 1004**

#### **1 PRÉSENTATION DE L'ÉTAT INITIAL DU TERRAIN**

Le camping municipal de CAUNES MINERVOIS utilise une partie des parcelles 2530 et 1004 affectées aux aires de sport et de jeux de la commune .  
Ce camping offre un bâtiment comprenant les surfaces d'accueil réception ,sanitaires et douches hommes et femmes (2 urinoirs ,2 WC H ,2 WC F ,2 douches H ,2 Douches F) ainsi qu'une zone vaisselle ,lessives comprenant 7 double-bacs eau chaude eau froide.  
Les proches abords au Nord comprennent une aire de jeux enfants ainsi qu'une zone d'étendage .

#### **2 PRÉSENTATION DU PROJET**

Les emplacements actuels sont limités par des haies végétales et comprennent 25 emplacements

La nouvelle répartition sur la même surface prévoit 30 emplacements en regroupant et en divisant certains pour obtenir :

- 6 emplacements de 60 M2 ( 1 à 6 )
- 1 emplacement de 90 M2 ( 7 )
- 2 emplacements de 85 M2 ( 8 et 17 )
- 8 emplacements de 68 M2 ( 9 à 16 )
- 1 emplacement de 280 M2 ( 18 )
- 7 emplacements de 58 M2 50 ( 19 à 21 + 27 à 30 )
- 5 emplacements de 51 M2 50 ( 22 à 26 )

Soit 30 emplacements pour 2111 M2 aménagés.

Département :  
AUDE

Commune :  
CAUNES MINERVOIS

Section : D  
Feuille : 000 D 01

Échelle d'origine : 1/1000  
Échelle d'édition : 1/2000

Date d'édition : 05/06/2012  
(fuseau horaire de Paris)

Coordonnées en projection : RGF93CC43  
©2011 Ministère du budget, des comptes  
publics, de la fonction publique et de la  
réforme de l'Etat

DIRECTION GÉNÉRALE DES FINANCES PUBLIQUES

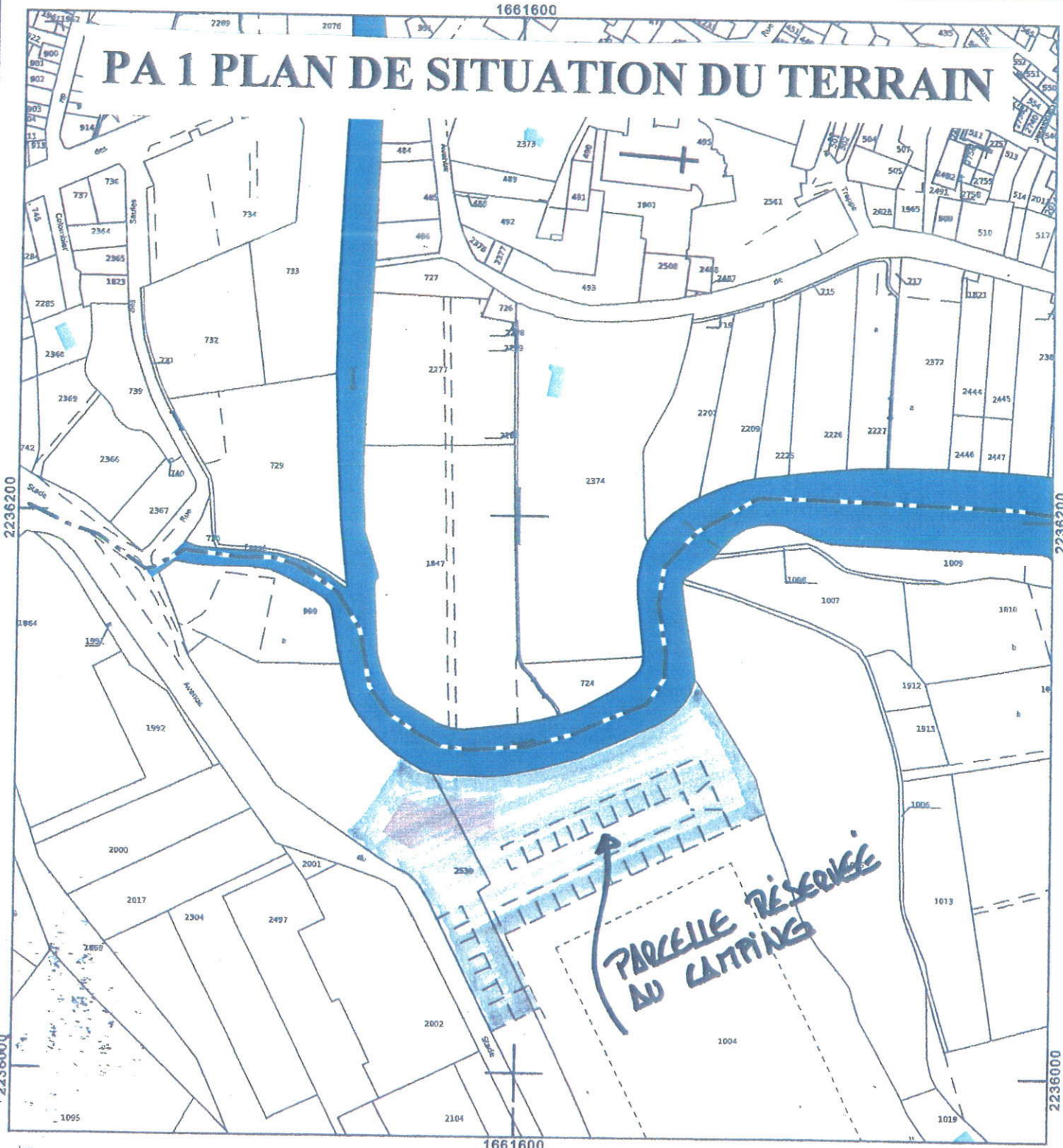
EXTRAIT DU PLAN CADASTRAL INFORMATISÉ

Le plan visualisé sur cet extrait est géré  
par le centre des impôts foncier suivant :  
CARCASSONNE  
Cité administrative, Place Gaston  
Jourdanne 11807  
11807 CARCASSONNE CEDEX 9  
tél. 04 68 77 43 53 - fax

Cet extrait de plan vous est délivré par :

cadastre.gouv.fr

PA 1 PLAN DE SITUATION DU TERRAIN

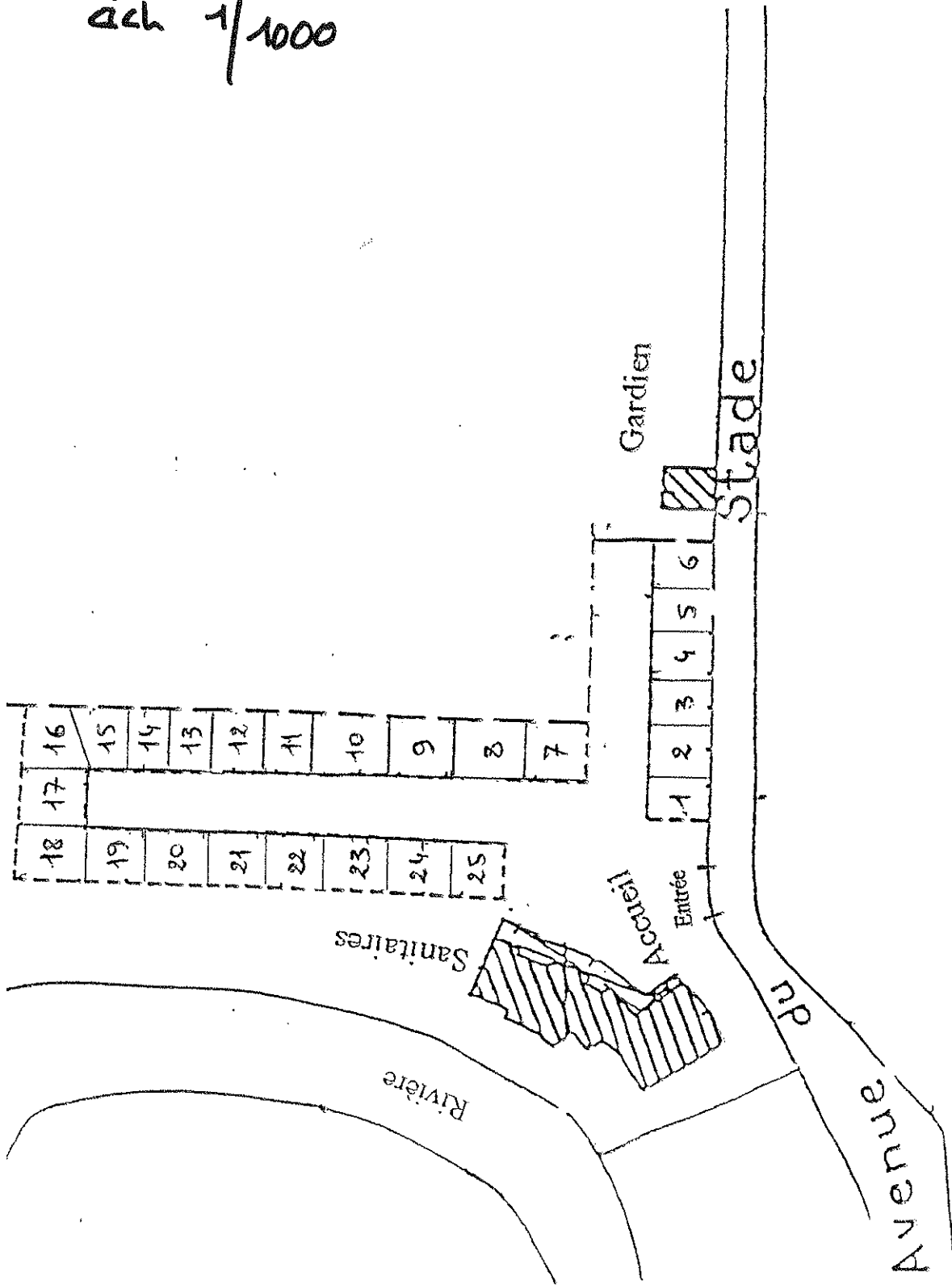




PLAN DU CAMPING

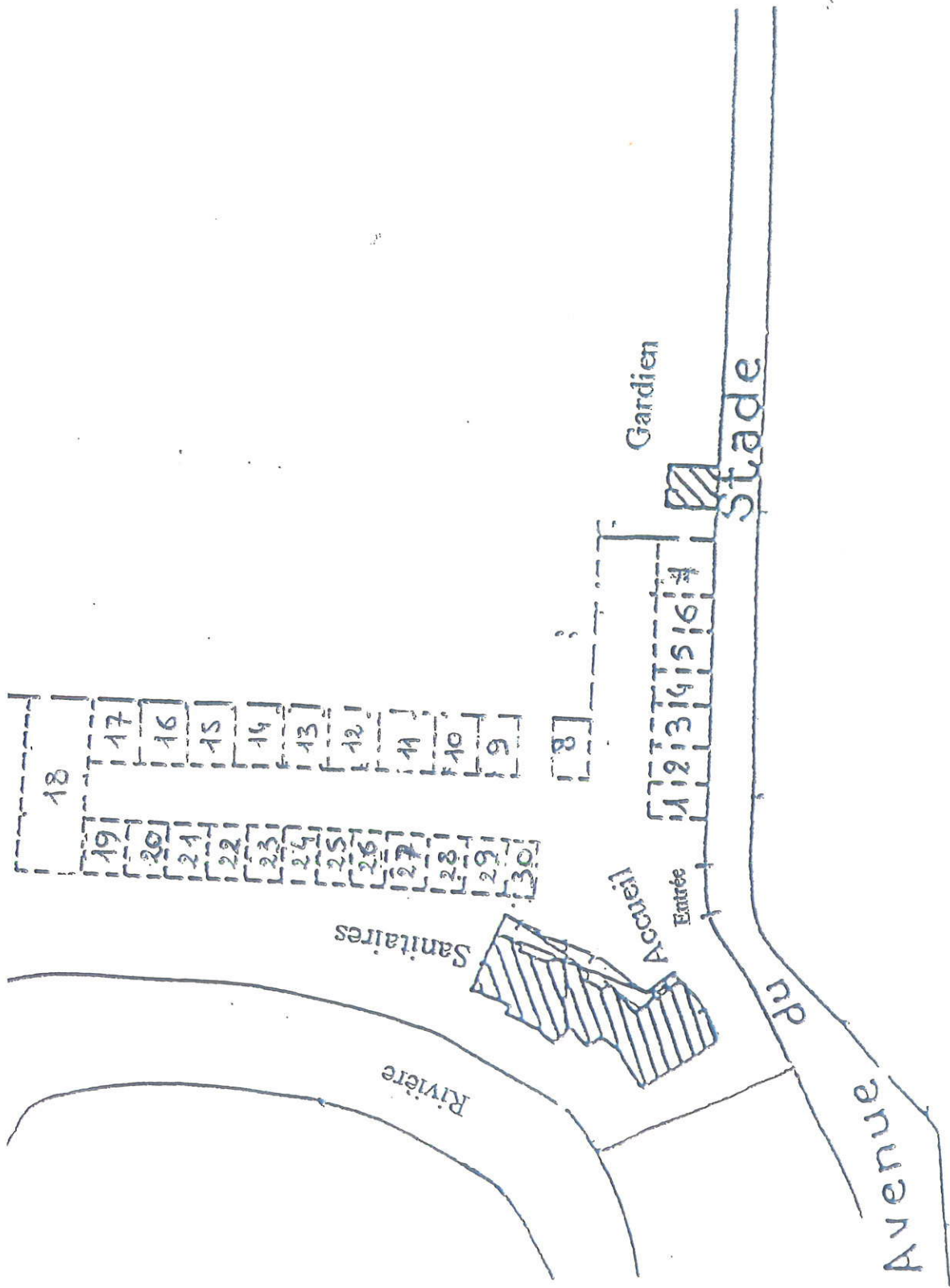
PA 3 PLAN DE L'ÉTAT ACTUEL

éch 1/1000



Plan Camping Municipal suivant arrêté préfectoral n° 97.0027  
(25 Emplacements)

PLAN DU CAMPING



Plan Camping Municipal projeté (30 emplacements)

