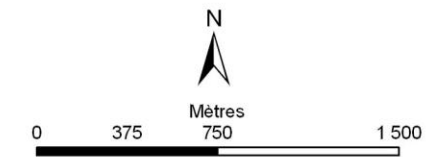


Localisation des terrains à défricher

Projet de parc éolien sur Labruguière (81), Cuxac-Cabardès (11) et Les Martys (11)

- Limites départementales
- Limites communales
- Localisation des éoliennes**
- Eoliennes implantées dans l'Aude
- Eoliennes implantées dans le Tarn



Sources : I.G.N., NEOEN

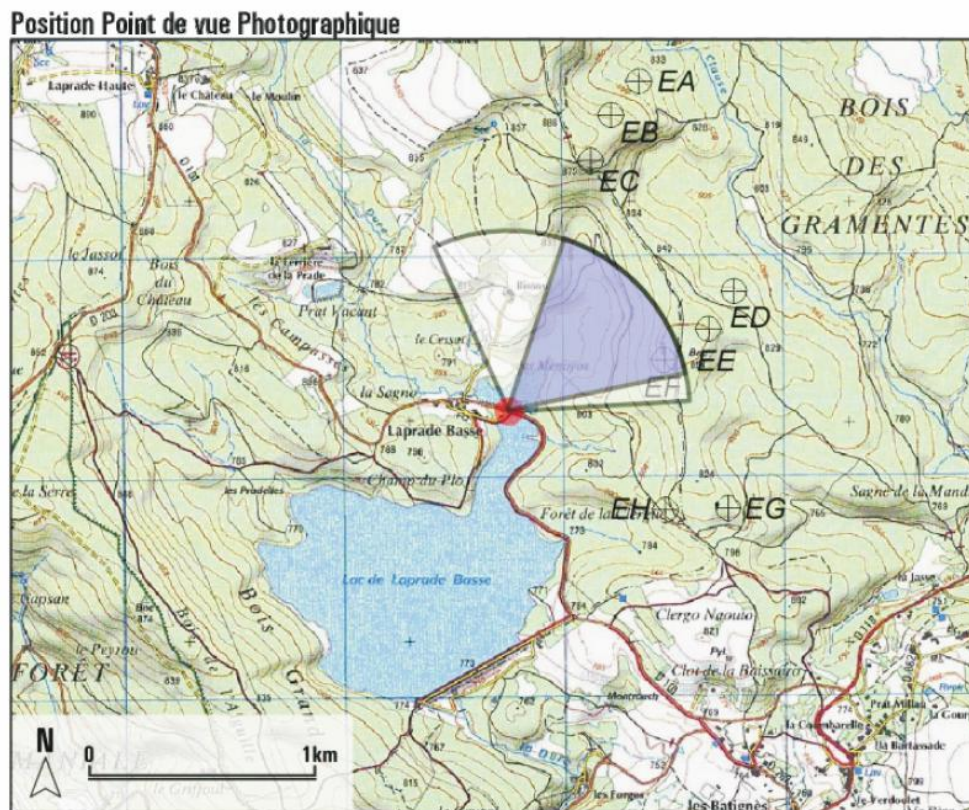
Figure 1 : Localisation des zones à défricher

Source : fond I.G.N. au 1/25 000

3. ANNEXE 3: PHOTOGRAPHIES



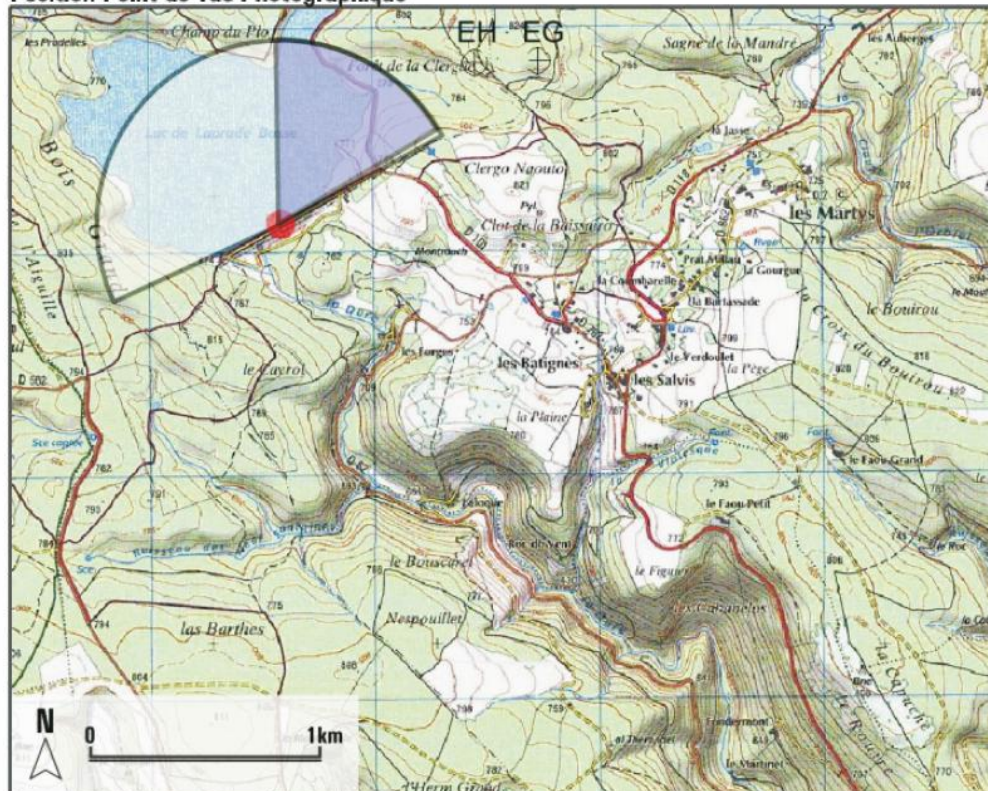
Photo 1 : Vue générale sur le site du projet au sud depuis la route départementale D 101
(Date de la prise de vue : 31/10/2007)





**Photo 2 : Vue générale sur le site du projet au sud depuis la route départementale D 101
(Date de la prise de vue : 12/03/2009)**

Position Point de vue Photographique






Photo 3 : Vue proche de la zone à défricher
(Date de la prise de vue : 2009)



Photo 4 : Piste et zone à défricher au sud
(Date de la prise de vue : 2009)

4. ANNEXE 4 : PLAN DU PROJET

Les figures suivantes présentent le plan détaillé du parc éolien et des zones à défricher.

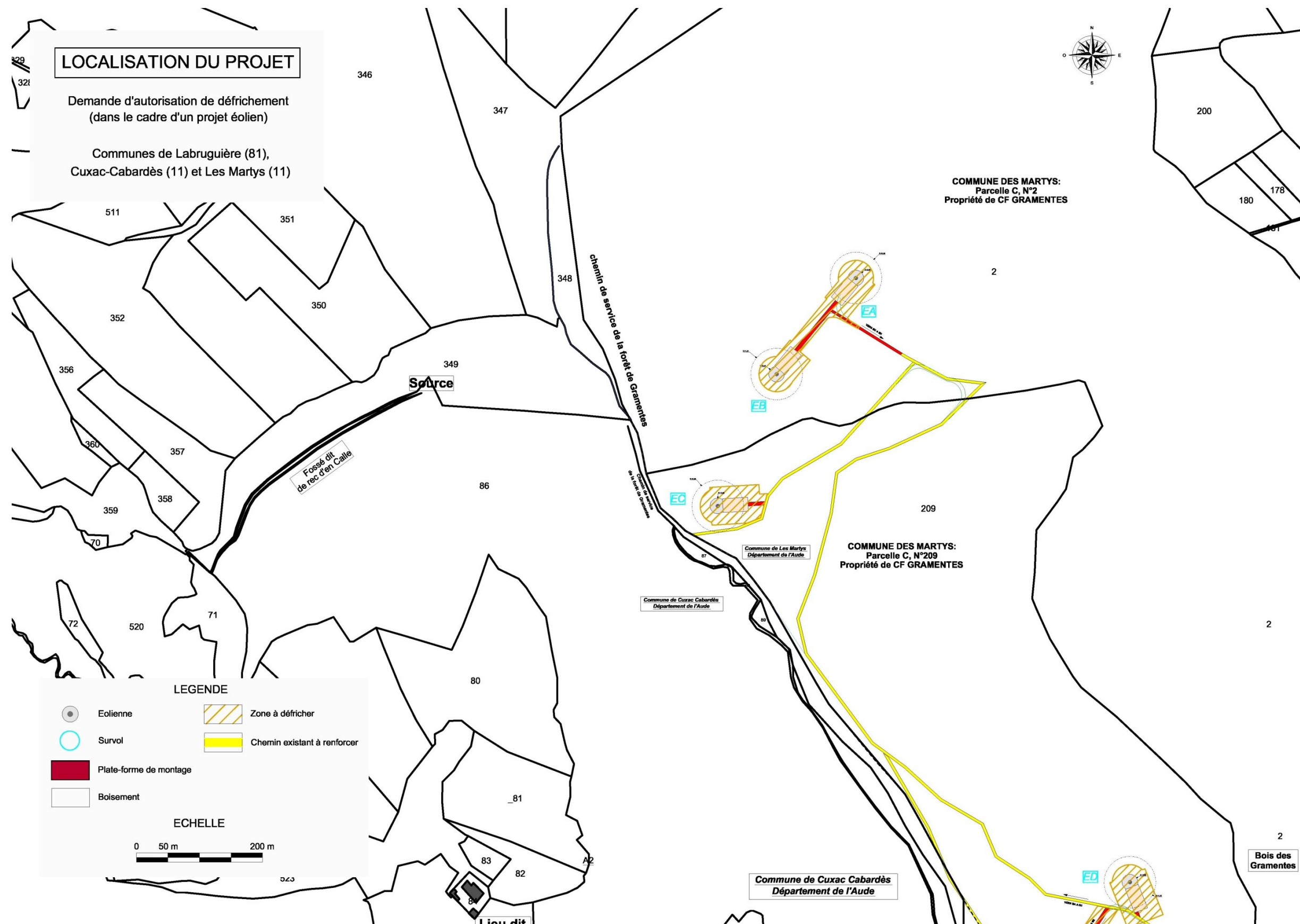


Figure 2 : Plan du projet (partie nord)

Source : Fond cadastral

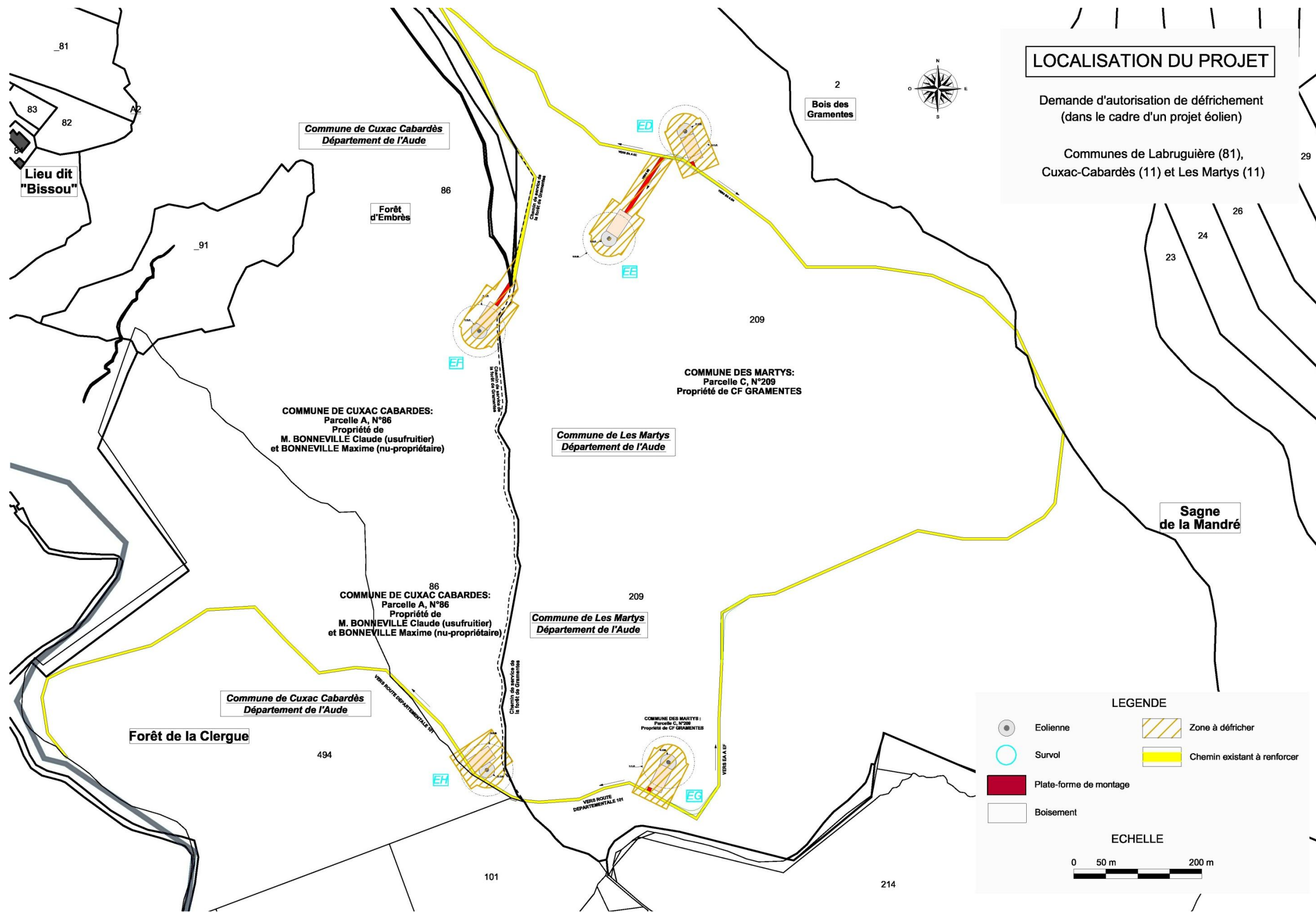


Figure 3 : Plan du projet (partie sud)

Source : Fond cadastral

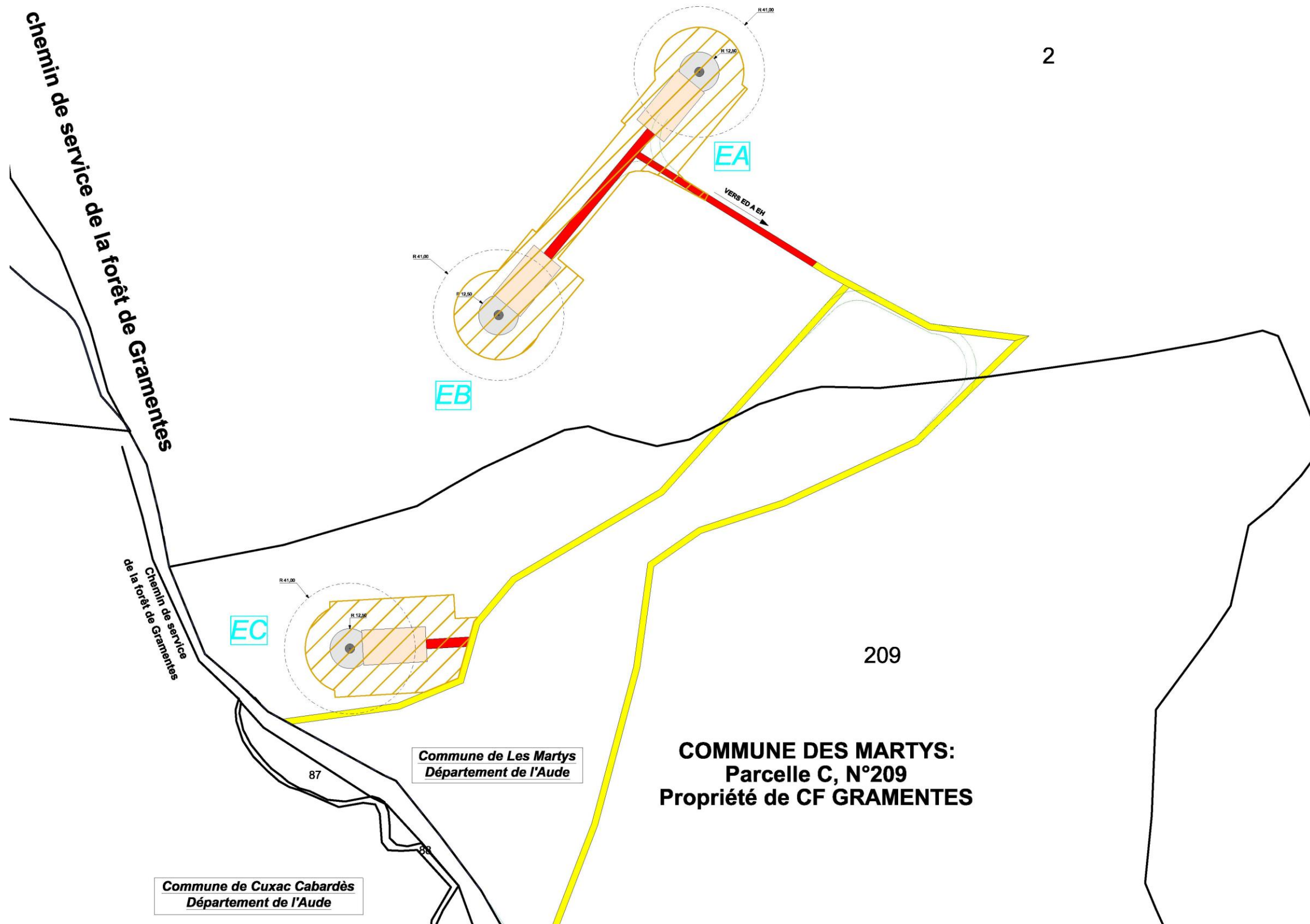


Figure 4 : Plan du projet – Agrandissement n°1

Source : Fond cadastral

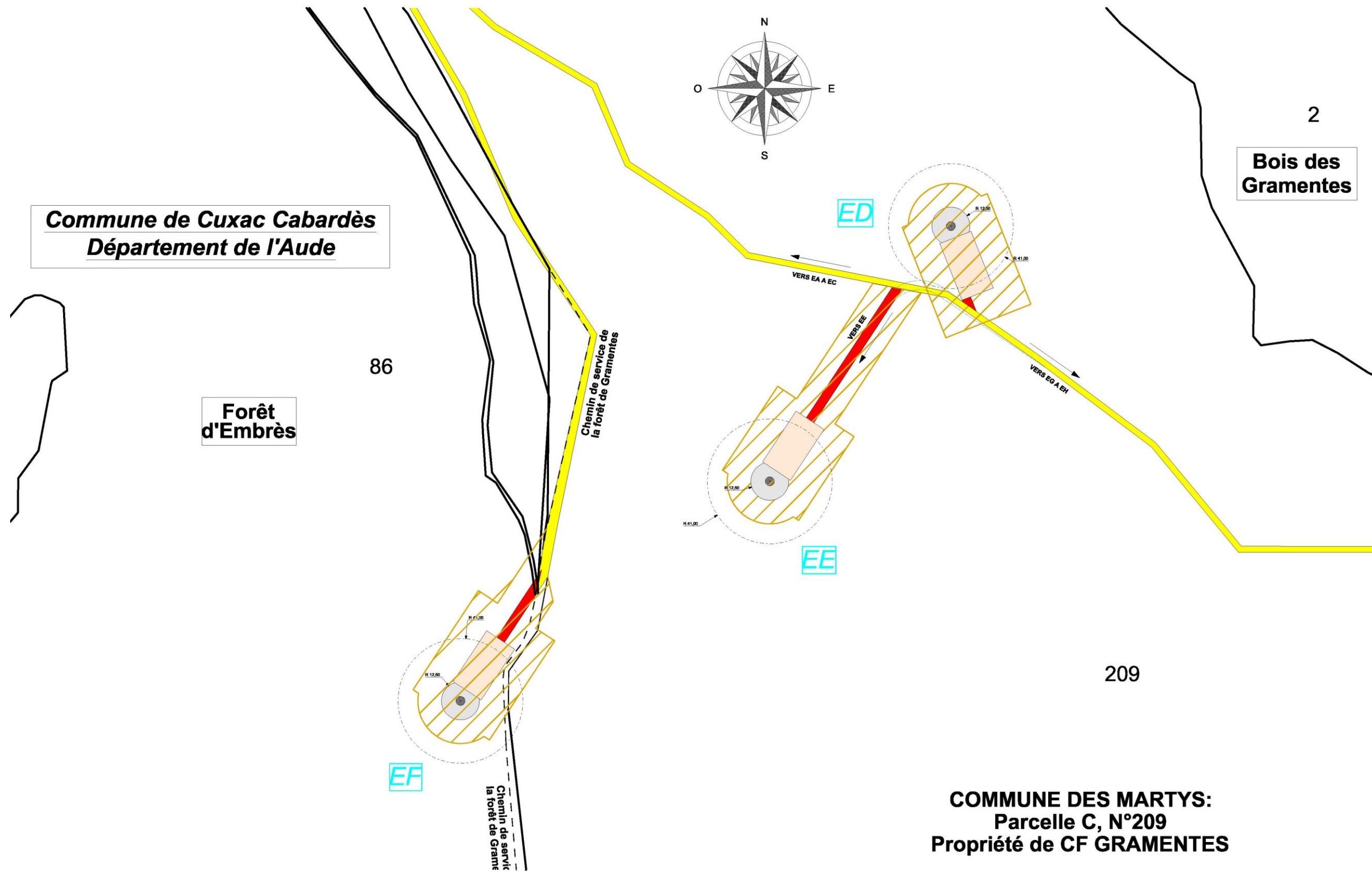


Figure 5 : Plan du projet – Agrandissement n°2

Source : Fond cadastral

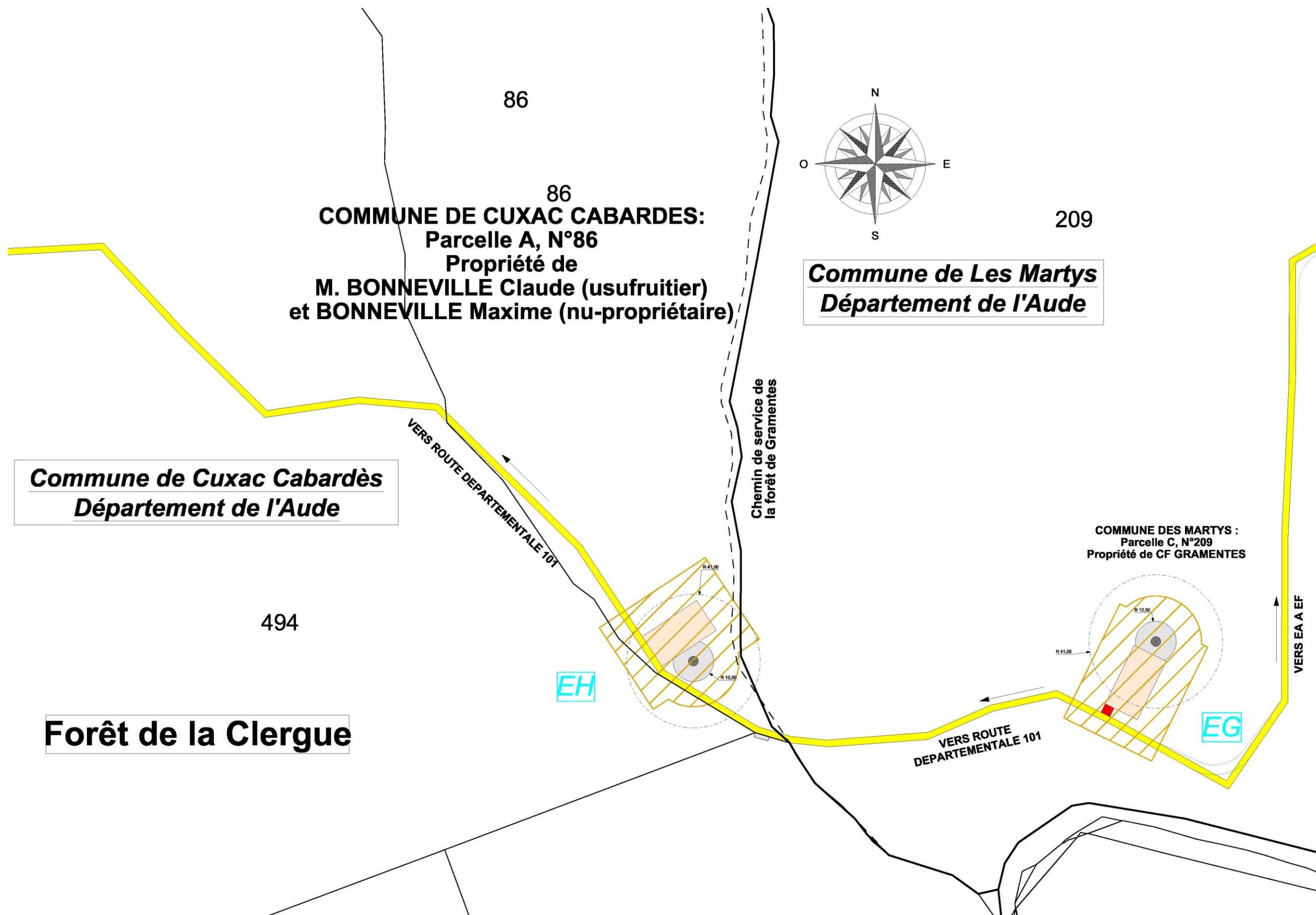


Figure 6 : Plan du projet – Agrandissement n°3

Source : Fond cadastral

5. ANNEXE 5 : PLAN DES ABORDS

Les figures suivantes présentent les abords du projet dans un rayon de 100 mètres autour des zones à défricher.

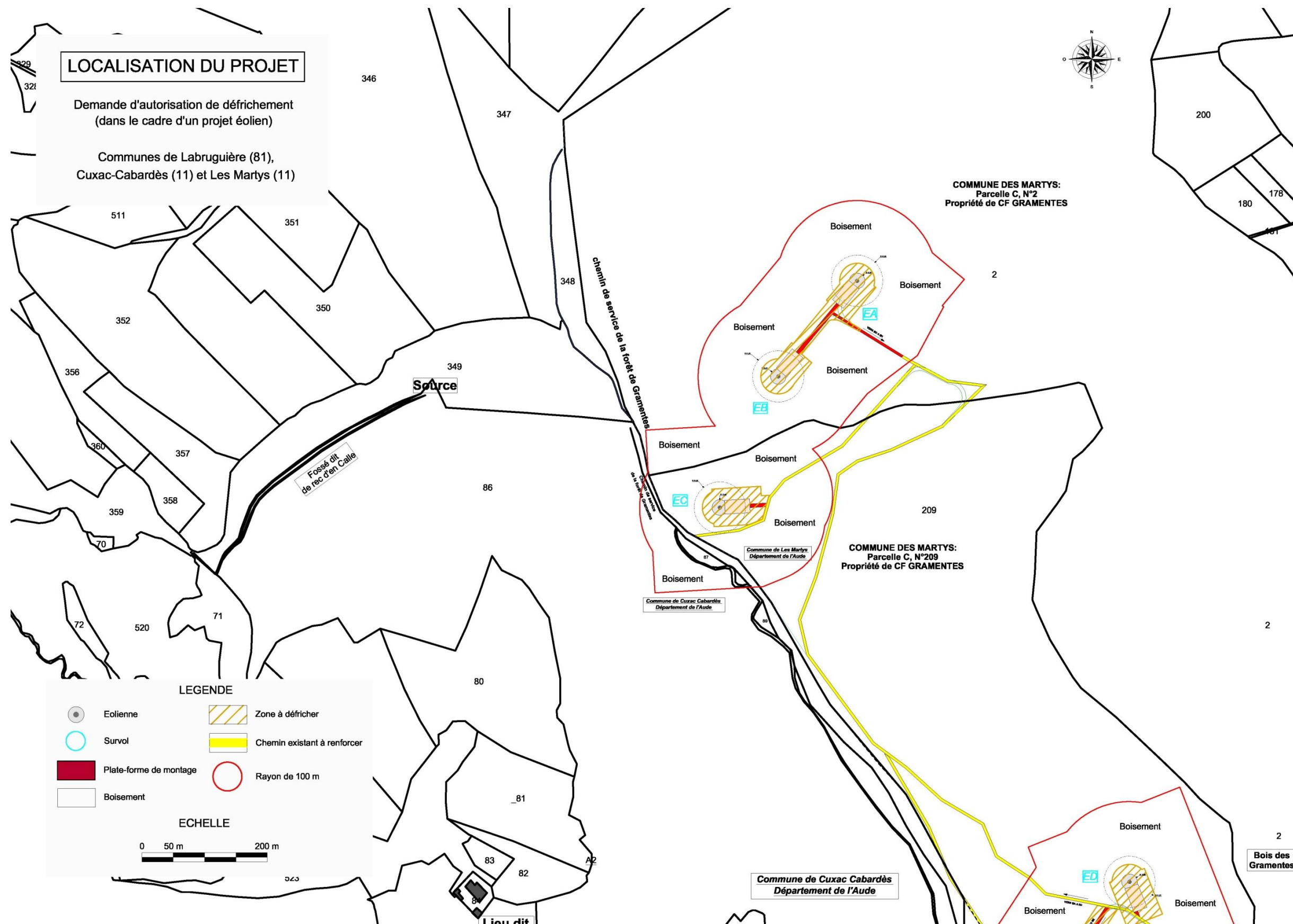
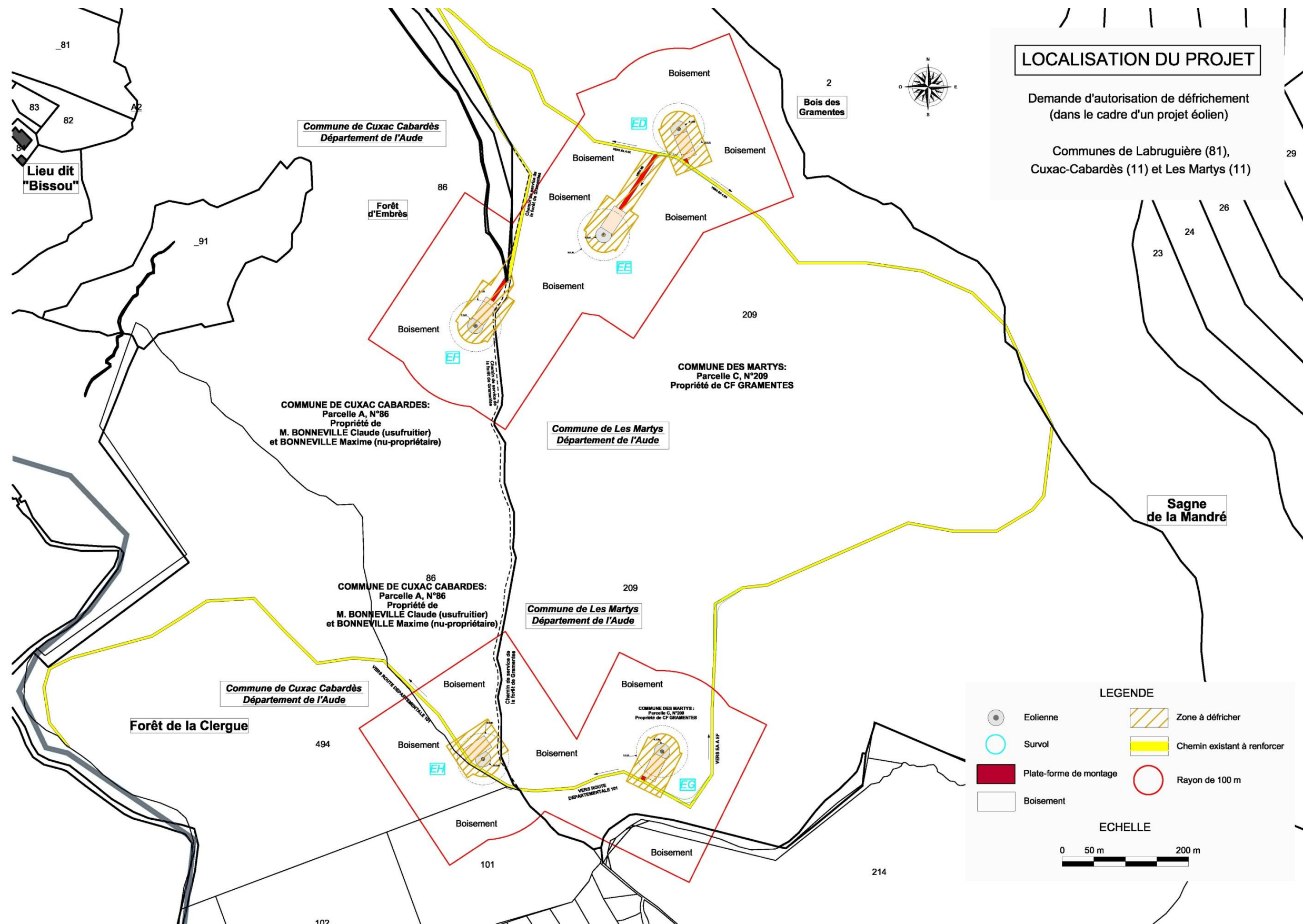


Figure 7 : Plan des abords (partie nord)

Source : Fond cadastral



LOCALISATION DU PROJET

Demande d'autorisation de défrichage
(dans le cadre d'un projet éolien)

Communes de Labruguière (11),
Cuxac-Cabardès (11) et Les Martyrs (11)

Figure 8 : Plan des abords (partie sud)

Source : Fond cadastral

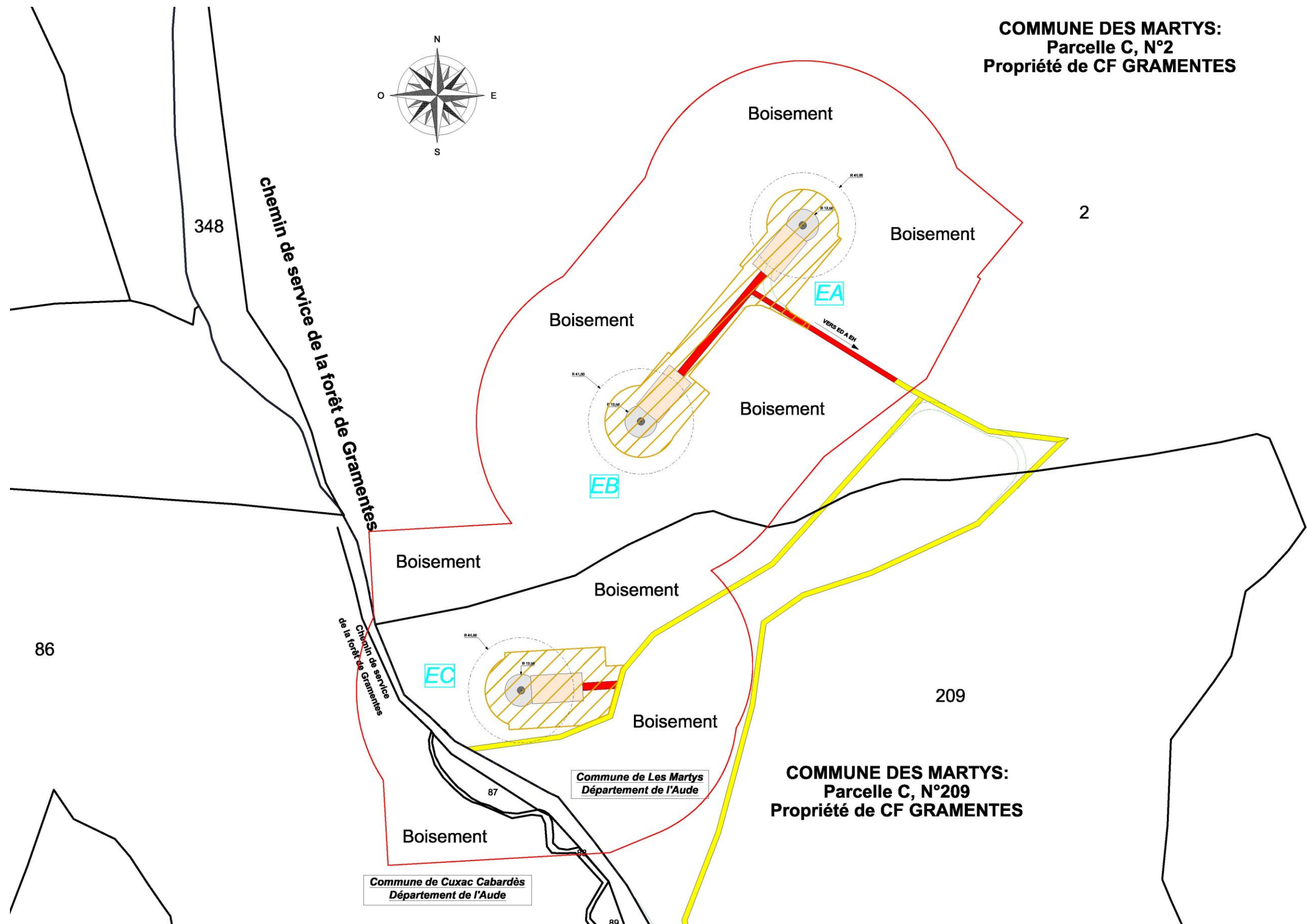


Figure 9 : Plan des abords – Agrandissement n°1

Source : Fond cadastral

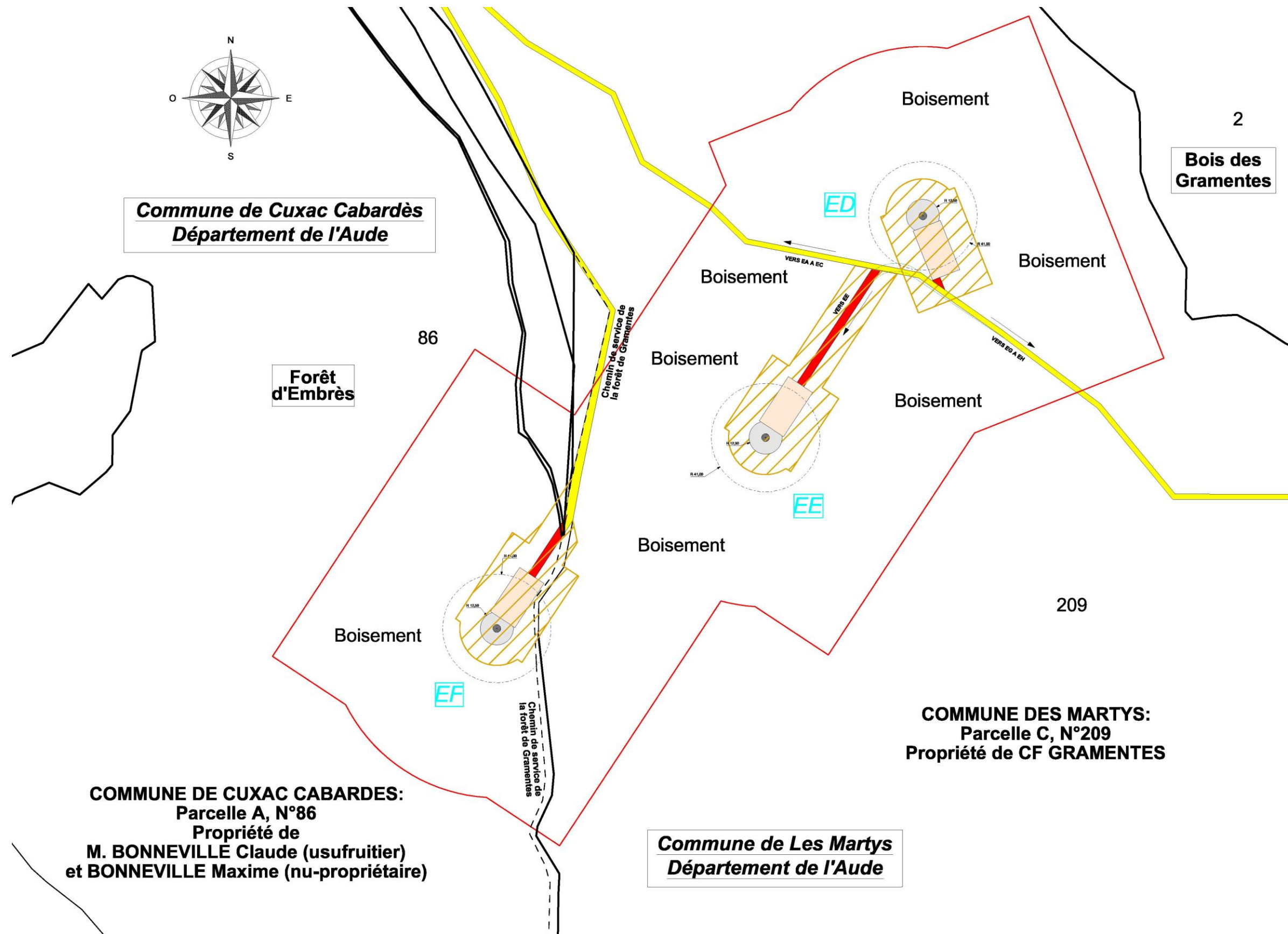


Figure 10 : Plan des abords – Agrandissement n°2

Source : Fond cadastral

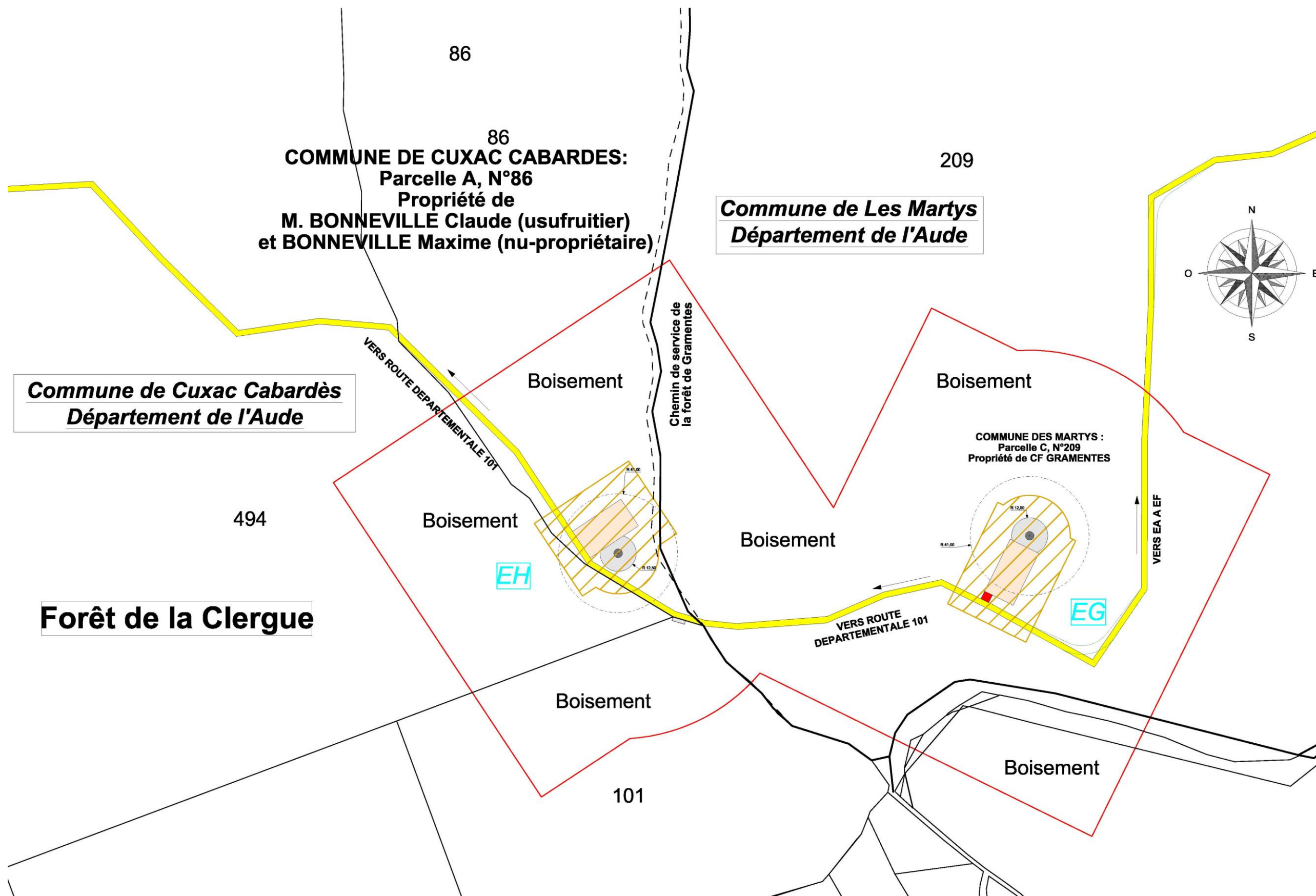


Figure 11 : Plan des abords – Agrandissement n°3

Source : Fond cadastral

6. ANNEXE 6 : LOCALISATION GEOGRAPHIQUE DU PROJET

Le projet de parc éolien du « Roc Del Mounge » se trouve sur les communes de Labruguière (81), Cuxac-Cabardès (11) et Les Martys (11). Les parcelles à défricher correspondent à l'emplacement des éoliennes et aux plates-formes nécessaires au montage des machines.

Les parcelles à défricher sur les communes de Cuxac-Cabardès et Les Martys sont détaillées dans le tableau suivant :

EOLIENNE CONCERNEE	COMMUNE	LIEU-DIT	SECTION	PARCELLE	SURFACE DE LA PARCELLE (m ²)	SURFACE À DÉFRICHER PAR PARCELLE (m ²)	CLASSEMENT AU PLU
EA	Les Martys	Gramentes nord	C	2	1 523 010	5 050	ND
EB	Les Martys	Gramentes nord	C	2	1 523 010	5 050	ND
EC	Les Martys	Gramentes nord	C	209	1 305 354	5 460	ND
ED	Les Martys	Gramentes nord	C	209	1 305 354	5 310	ND
EE	Les Martys	Gramentes nord	C	209	1 305 354	7 510	ND
EF	Cuxac-Cabardès	Forêt d'Embres	A	86	780 000	6 460	-
EG	Les Martys	Gramentes nord	C	209	1 305 354	5 310	ND
EH	Cuxac-Cabardès	Forêt d'Embres	A	86	780 000	5 320	-
Total (en m ²) - Département de l'Aude						45 470	

Tableau 1 : Liste des parcelles à défricher

Le tableau suivant indique les coordonnées des éoliennes et des terrains à défricher sur les communes de Cuxac-Cabardès et Les Martys :

Eolienne	Parcelle cadastrale	Commune	Lambert II étendu	
			X	Y
EA	C2	Les Martys	596 045,4	1 826 277,4
EB	C2	Les Martys	595 919,6	1 826 124,9
EC	C209	Les Martys	595 826,3	1 825 915,9
ED	C209	Les Martys	596 480,0	1 825 318,8
EE	C209	Les Martys	596 361,1	1 825 151,2
EF	A 86	Cuxac-Cabardès	596 158,0	1 825 007,0
EG	C209	Les Martys	596 453,8	1 824 333,0
EH	A 86	Cuxac-Cabardès	596 170,0	1 824 321,0

Tableau 2 : Liste des parcelles cadastrales des éoliennes et coordonnées géographiques

