

ipseau



® Une marque

INGÉROP
Conseil & ingénierie

N



Passerelles de Vieussan - Formulaire Cas Par Cas

PLAN DE SITUATION

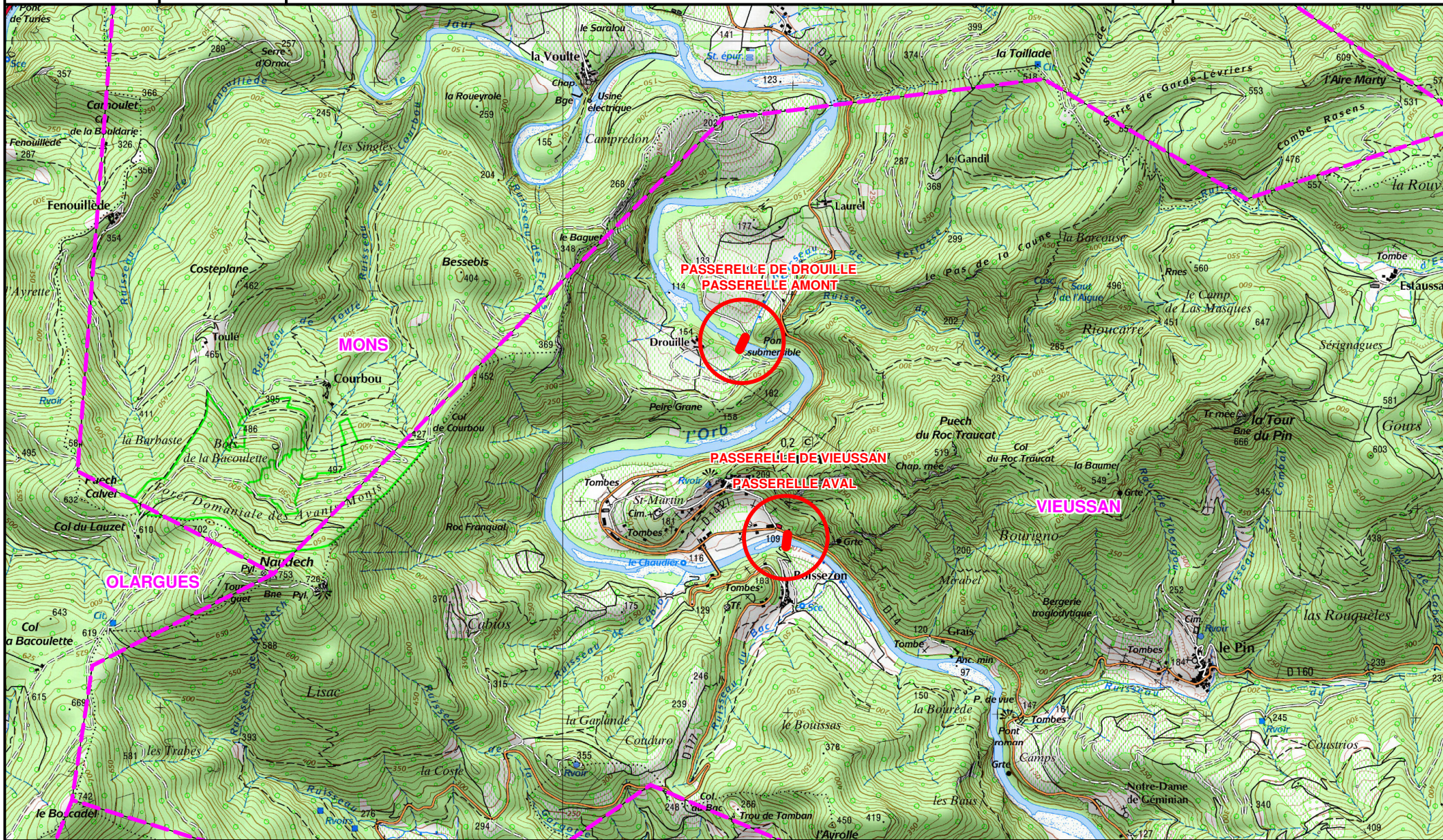
MM2874 - Juin 2013 - Indice a

Echelle : 1 / 25 000

0 0.5 1 km



Fond de plan : IGN



PHOTOGRAPHIES A L'ETAT INITIAL

SITUATION DANS L'ENVIRONNEMENT PROCHE

Passerelle de Drouille vue de l'Amont – Juin 2013



Passerelle de Drouille vue de l'Amont – Juin 2013

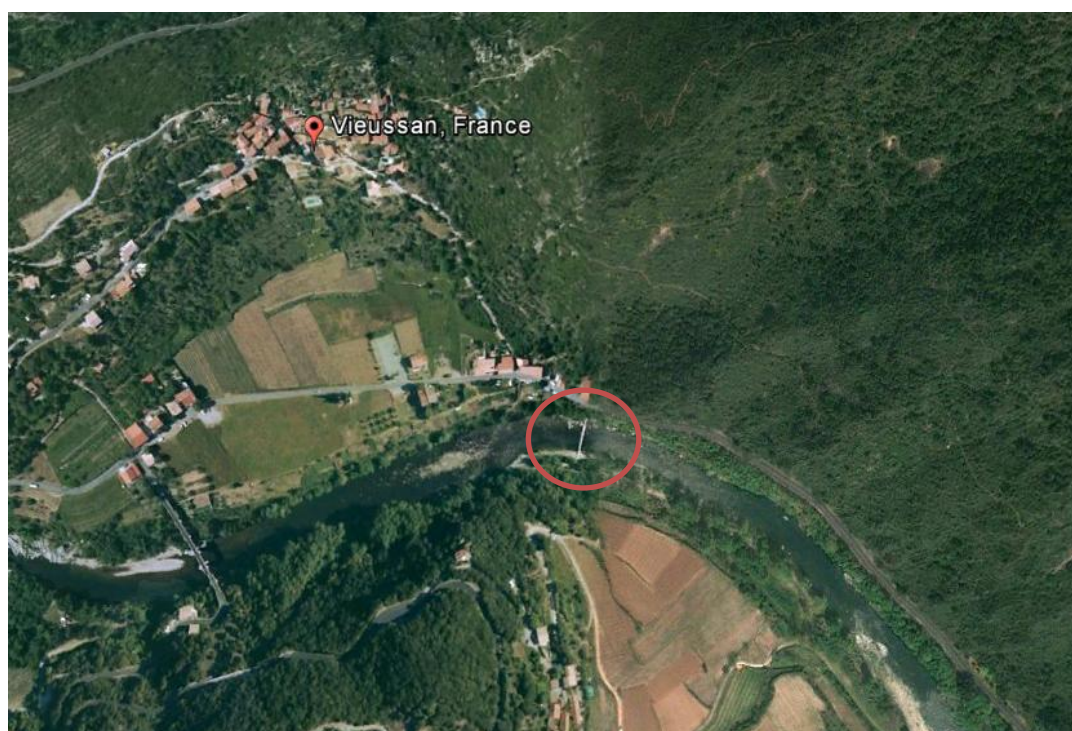


SITUATION DANS L'ENVIRONNEMENT LOINTAIN (SOURCE : GOOGLE EARTH)

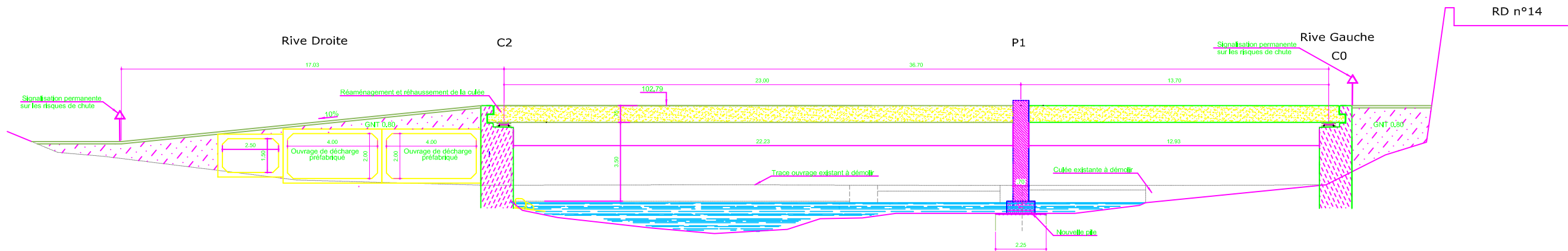
Passerelle de Drouille vue aérienne – Images satellite 2005



Passerelle de Vieussan vue aérienne – Images satellite 2005

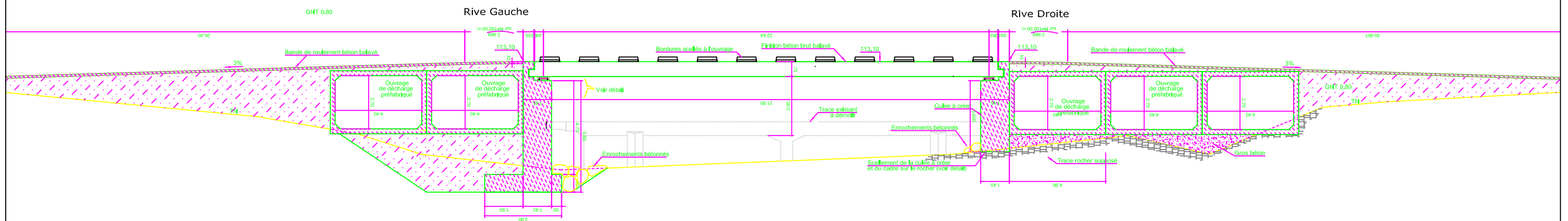


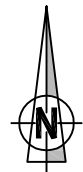
OUVRAGE DE VIEUSSAN



OUVRAGE DE DROUILLE

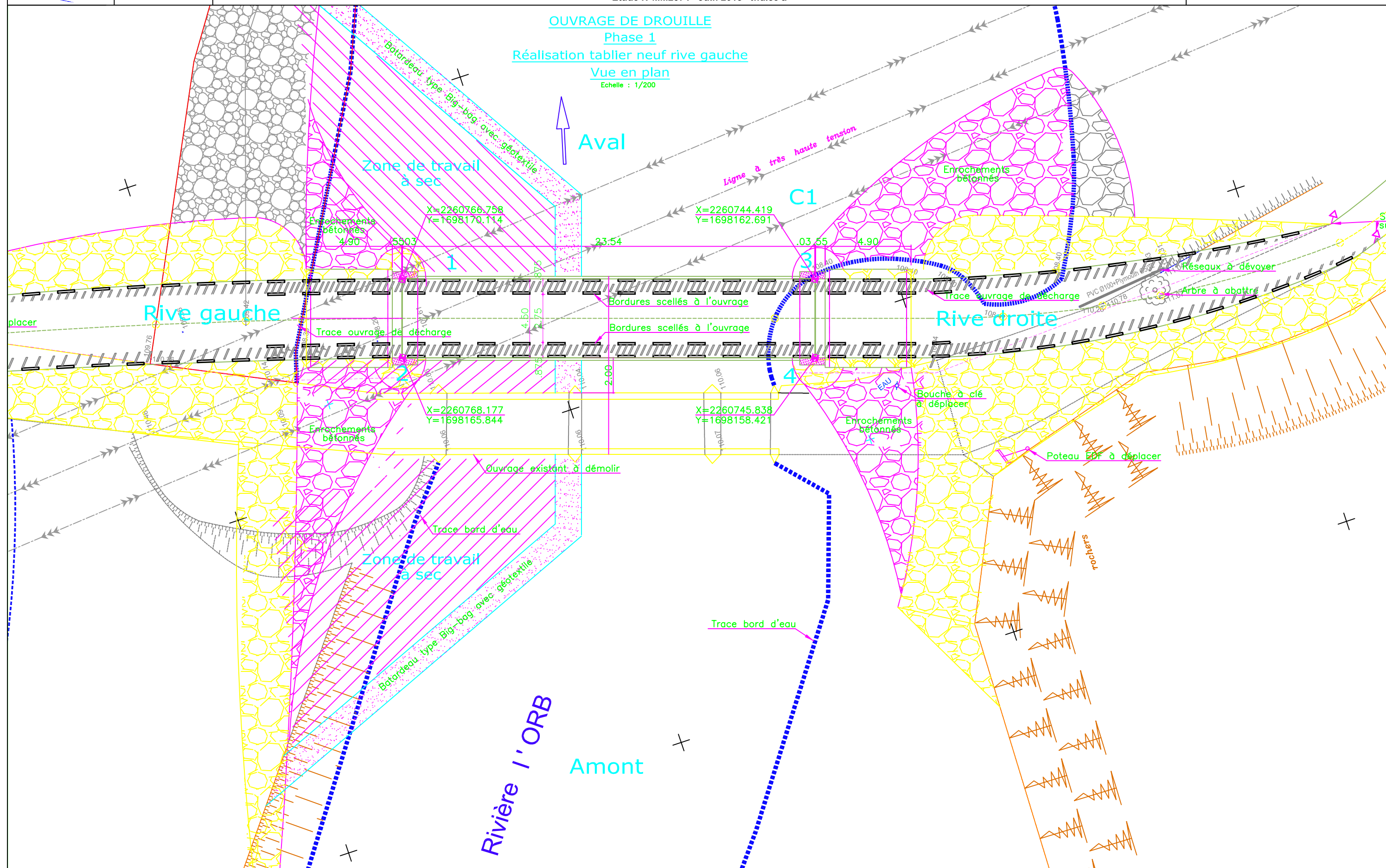
Élévation Aval

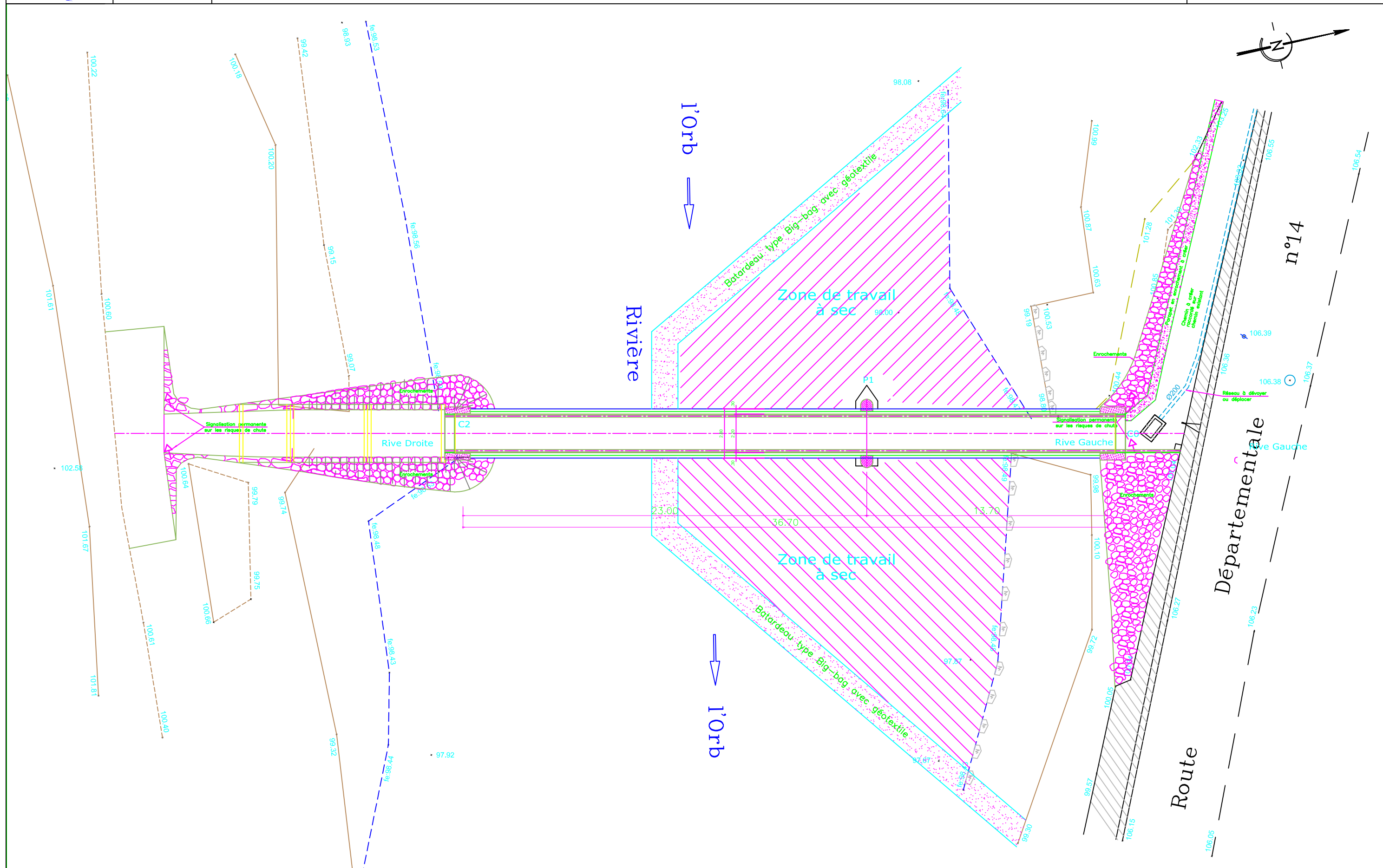





Plan de phasage des travaux - Passerelle de Drouille - Phase 1

Etude N°MM2874 - Juin 2013 - Indice a

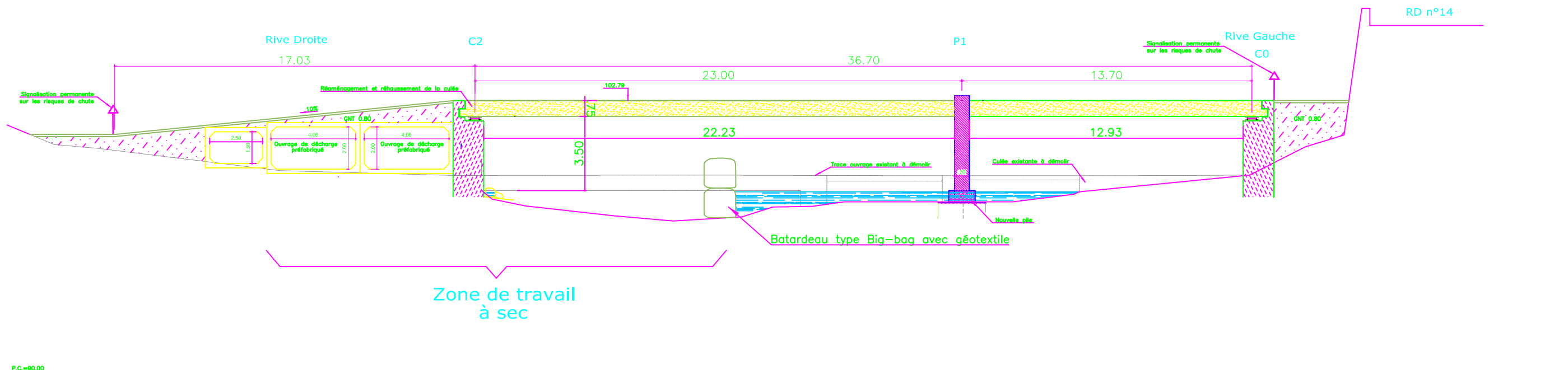






Phasage-Phase 1
COUPE LONGITUDINALE

Echelle : 1/200



Phasage-Phase 2
COUPE LONGITUDINALE

Echelle : 1/200

