



Etude de l'impact du classement des cours d'eau sur les usages de l'eau dans le bassin Adour-Garonne

Atlas cartographique par commission territoriale



AGENCE DE L'EAU
ADOUR-GARONNE

ETABLISSEMENT PUBLIC DU MINISTÈRE
DU DÉVELOPPEMENT DURABLE

Table des matières

Commission territoriale Adour.....	8
Carte 1 : Présentation	9
Carte 2 : Cours d'eau visés par le SDAGE	10
Carte 3 : Cours d'eau réservés (Loi 1919)	11
Carte 4 : Cours d'eau classés au L 432-6	12
Carte 5 : Cours d'eau proposés au classement en liste 1 (L 214-17-I-1°).....	13
Carte 6 : Cours d'eau non proposés au classement en liste 1.....	14
Carte 7: Cours d'eau proposés au classement en liste 2 (L 214-17-I-2°).....	15
Carte 8 : Cours d'eau réservés proposés au classement en liste 1	16
Carte 9 : Cours d'eau réservés non proposés au classement en liste 1	17
Carte 10 : Cours d'eau non réservés proposés au classement en liste 1	18
Carte 11 : Cours d'eau classés au L 432-6 non proposés au classement en liste 2	19
Carte 12: Cours d'eau non classés au L 432-6 proposés au classement en liste 2	20
Carte 13 : Cours d'eau proposés au classement en liste 2 avec pour espèce cible l'Anguille.....	21
Carte 14 : Niveau d'exigence croissant de franchissabilité d'un obstacle par type d'espèce	22
Carte 15 : Franchissabilité des obstacles situés sur des cours d'eau proposés au classement en liste 2 et espèces cibles	23
Carte 16 : Piscicultures et cours d'eau proposés au classement en liste 2	24
Carte 17 : Projets de retenues agricoles et proposition de classement en liste 1	25
Carte 18 : Aménagements hydroélectriques existants	26
Commission territoriale Charente.....	27
Carte 1 : Présentation	28
Carte 2 : Cours d'eau visés par le SDAGE	29

Carte 3 : Cours d'eau réservés (Loi 1919)	30
Carte 4 : Cours d'eau classés au L 432-6	31
Carte 5 : Cours d'eau proposés au classement en liste 1 (L 214-17-I-1°)	32
Carte 6 : Cours d'eau non proposés au classement en liste 1	32
Carte 7 : Cours d'eau proposés au classement en liste 2 (L 214-17-I-2°)	34
Carte 8 : Cours d'eau réservés proposés au classement en liste 1	35
Carte 9 : Cours d'eau non réservés proposés au classement en liste 1	36
Carte 10 : Cours d'eau classés au L 432-6 non proposés au classement en liste 2	37
Carte 11 : Cours d'eau non classés au L 432-6 proposés au classement en liste 2	38
Carte 12 : Cours d'eau proposés au classement en liste 2 avec pour espèce cible l'Anguille	39
Carte 13 : Niveau d'exigence croissant de franchissabilité d'un obstacle par type d'espèce	40
Carte 14 : Franchissabilité des obstacles situés sur des cours d'eau proposés au classement en liste 2 et espèces cibles	41
Carte 15 : Piscicultures et cours d'eau proposés au classement en liste 2	42
Carte 16 : Projets de retenues agricoles et proposition de classement en liste 1	43
Carte 16 : Aménagements hydroélectriques existants	44
 Commission territoriale Dordogne.....	 45
Carte 1 : Présentation	46
Carte 2 : Cours d'eau visés par le SDAGE	47
Carte 3 : Cours d'eau réservés (Loi 1919)	48
Carte 4 : Cours d'eau classés au L 432-6	49
Carte 4 : Cours d'eau proposés au classement en liste 1 (L 214-17-I-1°)	50
Carte 5 : Cours d'eau proposés au classement en liste 2 (L 214-17-I-2°)	51
Carte 6 : Cours d'eau non proposés au classement en liste 1	52
Carte 7 : Cours d'eau réservés proposés au classement en liste 1	53
Carte 8 : Cours d'eau réservés non proposés au classement en liste 1	54

Carte 9 : Cours d'eau non réservés proposés au classement en liste 1	55
Carte 10 : Cours d'eau classés au L 432-6 non proposés au classement en liste 2	56
Carte 11 : Cours d'eau non classés au L 432-6 proposés au classement en liste 2	57
Carte 12 : Cours d'eau proposés au classement en liste 2 avec pour espèce cible l'Anguille.....	58
Carte 13 : Niveau d'exigence croissant de franchissabilité d'un obstacle par type d'espèce 2	59
Carte 14 : Franchissabilité des obstacles situés sur des cours d'eau proposés au classement en liste 2 et espèces cibles	60
Carte 15 : Piscicultures et cours d'eau proposés au classement en liste 2	61
Carte 16 : Projets de retenues agricoles et proposition de classement en liste 1	62
Carte 17 : Aménagements hydroélectriques existants	62
 Commission territoriale Garonne	 64
Carte 1 : Présentation	65
Carte 2 : Cours d'eau visés par le SDAGE	66
Carte 3 : Cours d'eau réservés (Loi 1919)	67
Carte 4 : Cours d'eau classés au L 432-6	68
Carte 5 : Cours d'eau proposés au classement en liste 1 (L 214-17-I-1°).....	69
Carte 6 : Cours d'eau non proposés au classement en liste 1.....	70
Carte 7 : Cours d'eau proposés au classement en liste 2 (L 214-17-I-2°).....	71
Carte 8 : Cours d'eau réservés proposés au classement en liste 1	72
Carte 9 : Cours d'eau réservés non proposés au classement en liste 1	73
Carte 10 : Cours d'eau non réservés proposés au classement en liste 1	74
Carte 11 : Cours d'eau classés au L 432-6 non proposés au classement en liste 2	75
Carte 12 : Cours d'eau non classés au L 432-6 proposés au classement en liste 2	76
Carte 13 : Cours d'eau proposés au classement en liste 2 avec pour espèce cible l'Anguille.....	77
Carte 14 : Niveau d'exigence croissant de franchissabilité d'un obstacle par type d'espèce.....	78
Carte 15 : Franchissabilité des obstacles situés sur des cours d'eau proposés au classement en liste 2 et espèces cibles	78

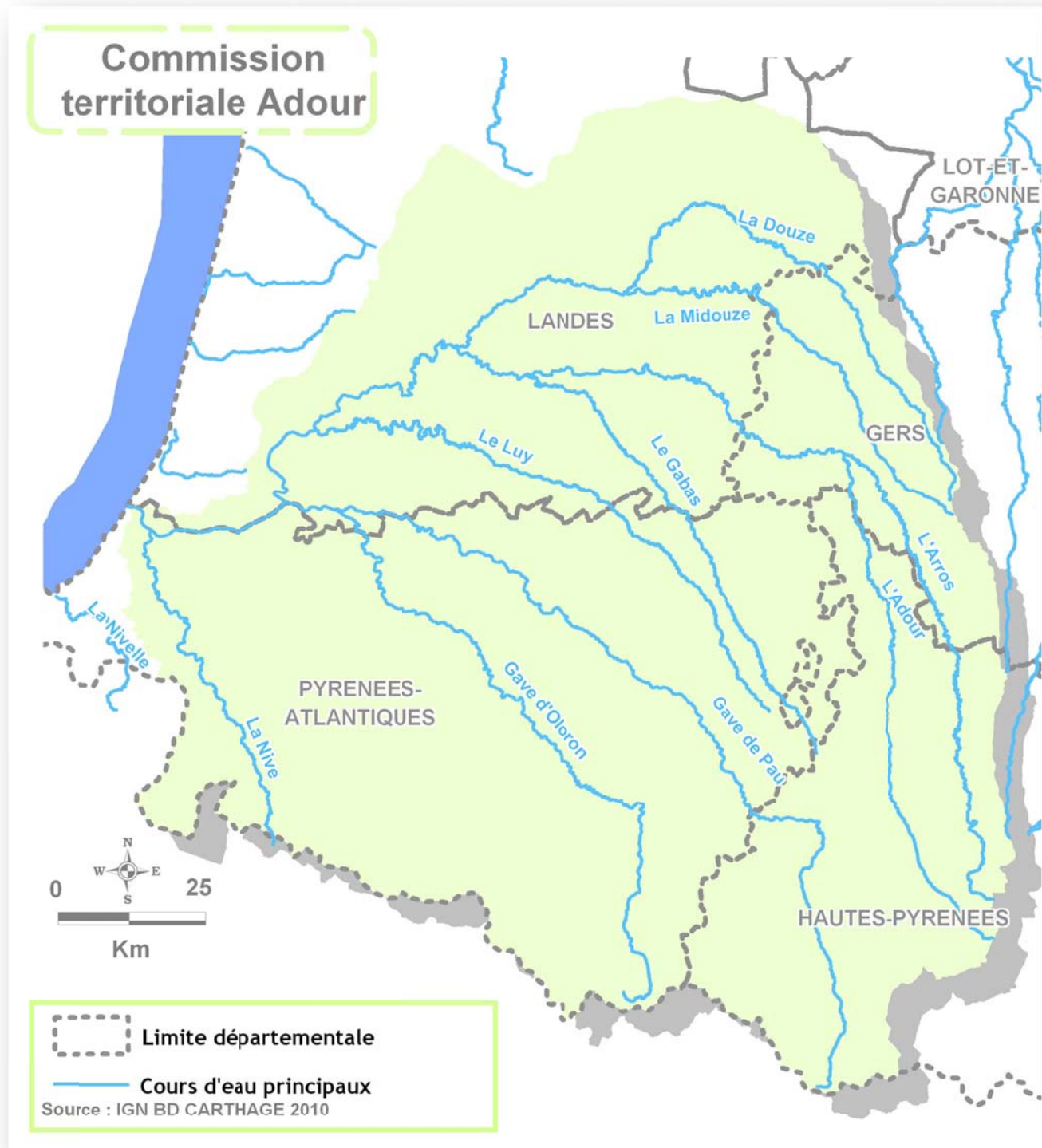
Carte 16 : Piscicultures et cours d'eau proposés au classement en liste 2	80
Carte 17 : Projets de retenues agricoles et proposition de classement en liste 1	81
Carte 18 : Aménagements hydroélectriques existants	82
Commission territoriale Littoral	83
Carte 1 : Présentation	84
Carte 2 : Cours d'eau visés par le SDAGE	85
Carte 3 : Cours d'eau réservés (Loi 1919)	86
Carte 4 : Cours d'eau classés au L 432-6	87
Carte 5 : Cours d'eau proposés au classement en liste 1 (L 214-17-I-1°)	88
Carte 6 : Cours d'eau non proposés au classement en liste 1	89
Carte 7 : Cours d'eau proposés au classement en liste 2 (L 214-17-I-2°)	90
Carte 8 : Cours d'eau réservés proposés au classement en liste 1	91
Carte 9 : Cours d'eau non réservés proposés au classement en liste 1	92
Carte 10 : Cours d'eau non classés au L 432-6 proposés au classement en liste 2	93
Carte 11 : Cours d'eau proposés au classement en liste 2 avec pour espèce cible l'Anguille.....	94
Carte 12 : Niveau d'exigence croissant de franchissabilité d'un obstacle par type d'espèce	95
Carte 13 : Franchissabilité des obstacles situés sur des cours d'eau proposés au classement en liste 2 et espèces cibles	96
Carte 14 : Piscicultures et cours d'eau proposés au classement en liste 2	97
Commission territoriale Lot	98
Carte 1 : Présentation	99
Carte 2 : Cours d'eau visés par le SDAGE	100
Carte 3 : Cours d'eau réservés (Loi 1919)	101
Carte 4 : Cours d'eau classés au L 432-6	102
Carte 5 : Cours d'eau proposés au classement en liste 1 (L 214-17-I-1°)	103

Carte 6 : Cours d'eau non proposés au classement en liste 1.....	104
Carte 7 : Cours d'eau proposés au classement en liste 2 (L 214-17-I-2°).....	105
Carte 8 : Cours d'eau réservés proposés au classement en liste 1	106
Carte 9 : Cours d'eau réservés non proposés au classement en liste 1	107
Carte 10 : Cours d'eau non réservés proposés au classement en liste 1	108
Carte 11 : Cours d'eau classés au L 432-6 non proposés au classement en liste 2	109
Carte 12 : Cours d'eau non classés au L 432-6 proposés au classement en liste 2	110
Carte 13 : Cours d'eau proposés au classement en liste 2 avec pour espèce cible l'Anguille.....	111
Carte 14 : Niveau d'exigence croissant de franchissabilité d'un obstacle par type d'espèce.....	112
Carte 15 : Franchissabilité des obstacles situés sur des cours d'eau proposés au classement en liste 2 et espèces cibles	113
Carte 16 : Piscicultures et cours d'eau proposés au classement en liste 2	114
Carte 17 : Projets de retenues agricoles et proposition de classement en liste 1	115
Carte 18 : Aménagements hydroélectriques existants	116
 Commission territoriale Tarn- Aveyron.....	 117
Carte 1 : Présentation	118
Carte 2 : Cours d'eau visés par le SDAGE	119
Carte 3 : Cours d'eau réservés (Loi 1919)	120
Carte 4 : Cours d'eau classés au L 432-6	121
Carte 5 : Cours d'eau proposés au classement en liste 1 (L 214-17-I-1°).....	122
Carte 6 : Cours d'eau non proposés au classement en liste 1.....	123
Carte 7 : Cours d'eau proposés au classement en liste 2 (L 214-17-I-2°).....	124
Carte 8 : Cours d'eau réservés proposés au classement en liste 1	125
Carte 9 : Cours d'eau réservés non proposés au classement en liste 1	126
Carte 10 : Cours d'eau non réservés proposés au classement en liste 1	127
Carte 11 : Cours d'eau classés au L 432-6 non proposés au classement en liste 2	128

Carte 12 : Cours d'eau non classés au L 432-6 proposés au classement en liste 2	129
Carte 13 : Cours d'eau proposés au classement en liste 2 avec pour espèce cible l'Anguille.....	130
Carte 14 : Niveau d'exigence croissant de franchissabilité d'un obstacle par type d'espèce.....	131
Carte 15 : Franchissabilité des obstacles situés sur des cours d'eau proposés au classement en liste 2 et espèces cibles	132
Carte 16 : Piscicultures et cours d'eau proposés au classement en liste 2	133
Carte 17 : Projets de retenues agricoles et proposition de classement en liste 1	134
Carte 18 : Aménagements hydroélectriques existants	135

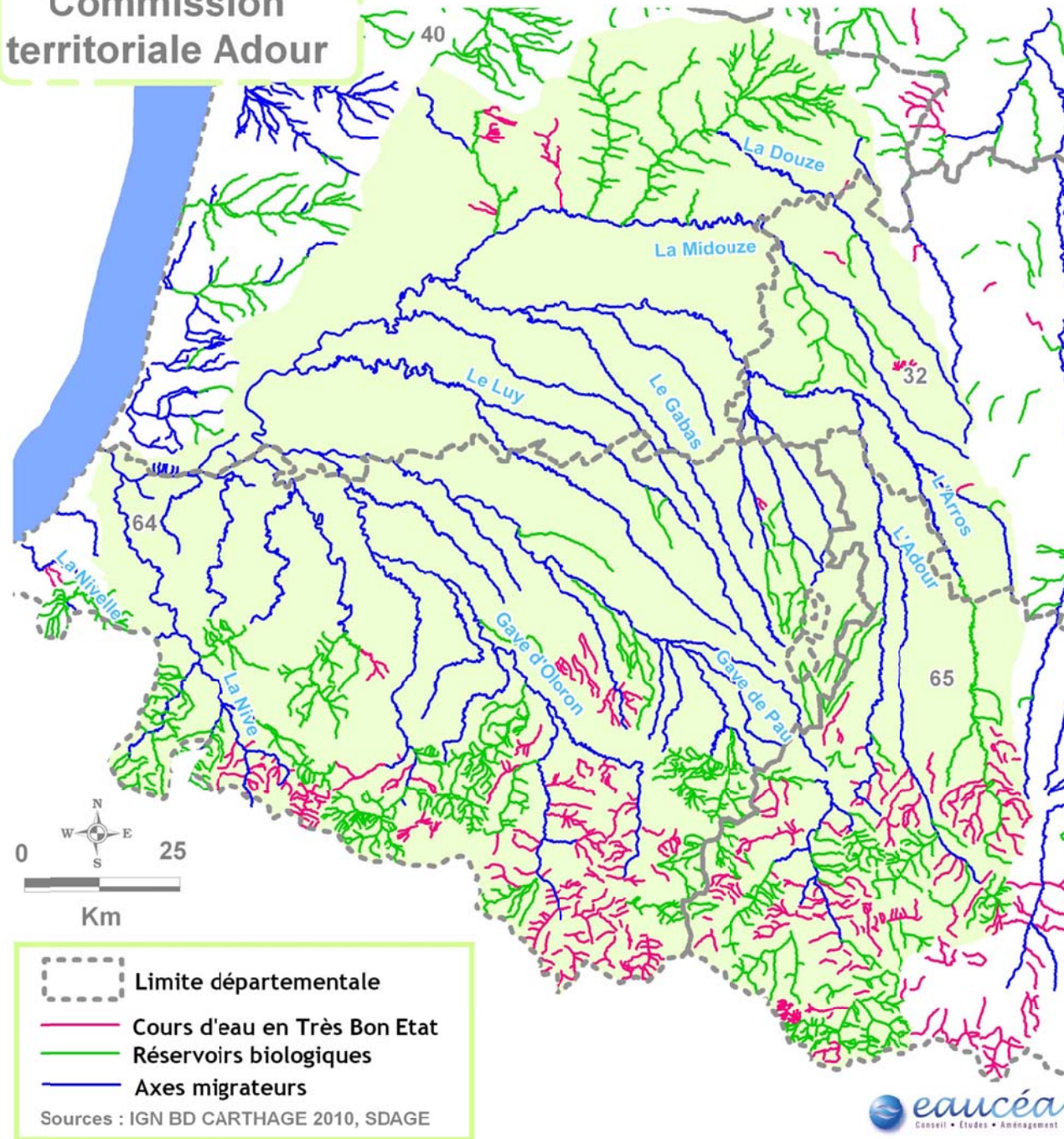
Commission territoriale Adour

Carte 1 : Présentation

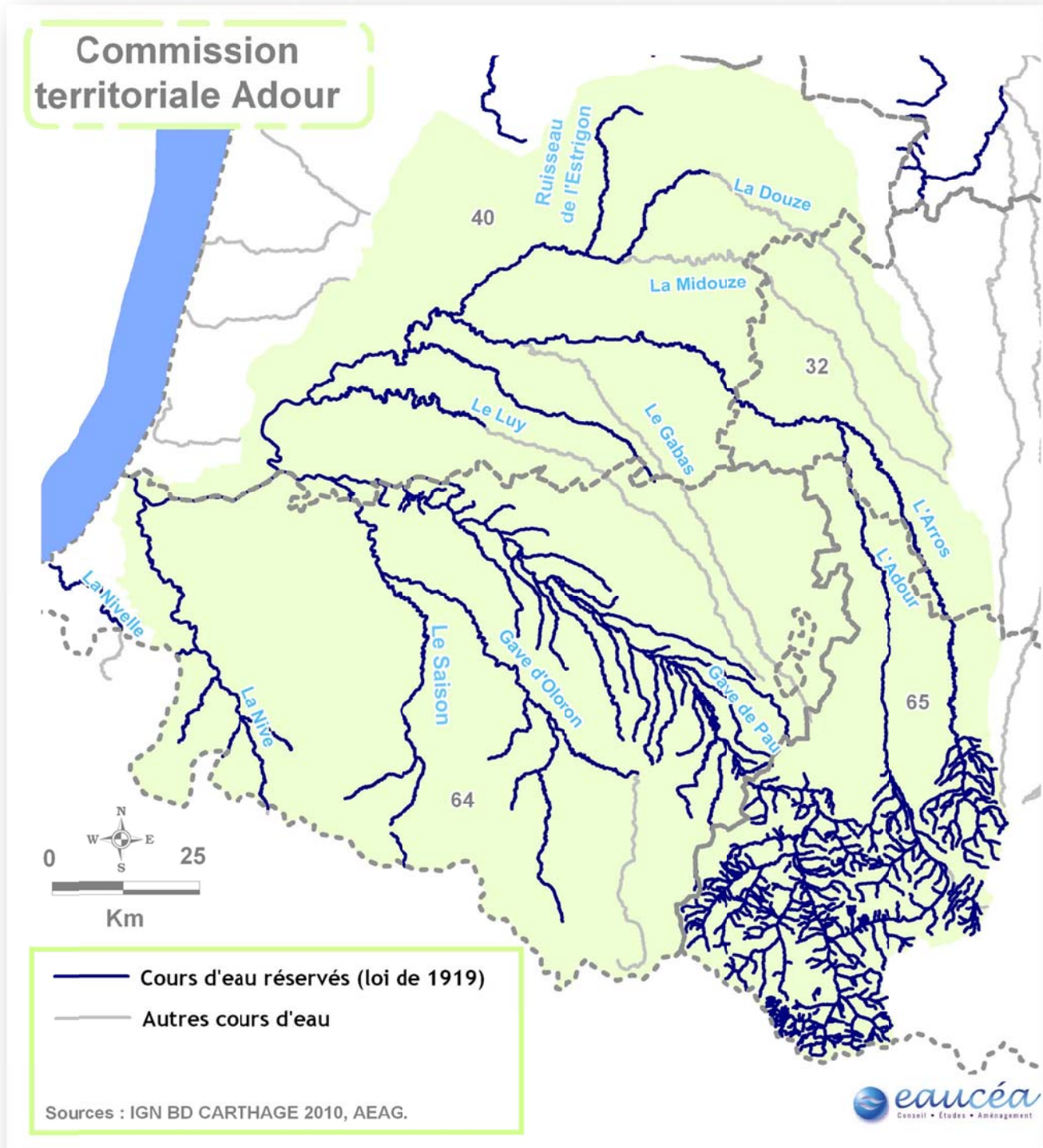


Commission territoriale Adour

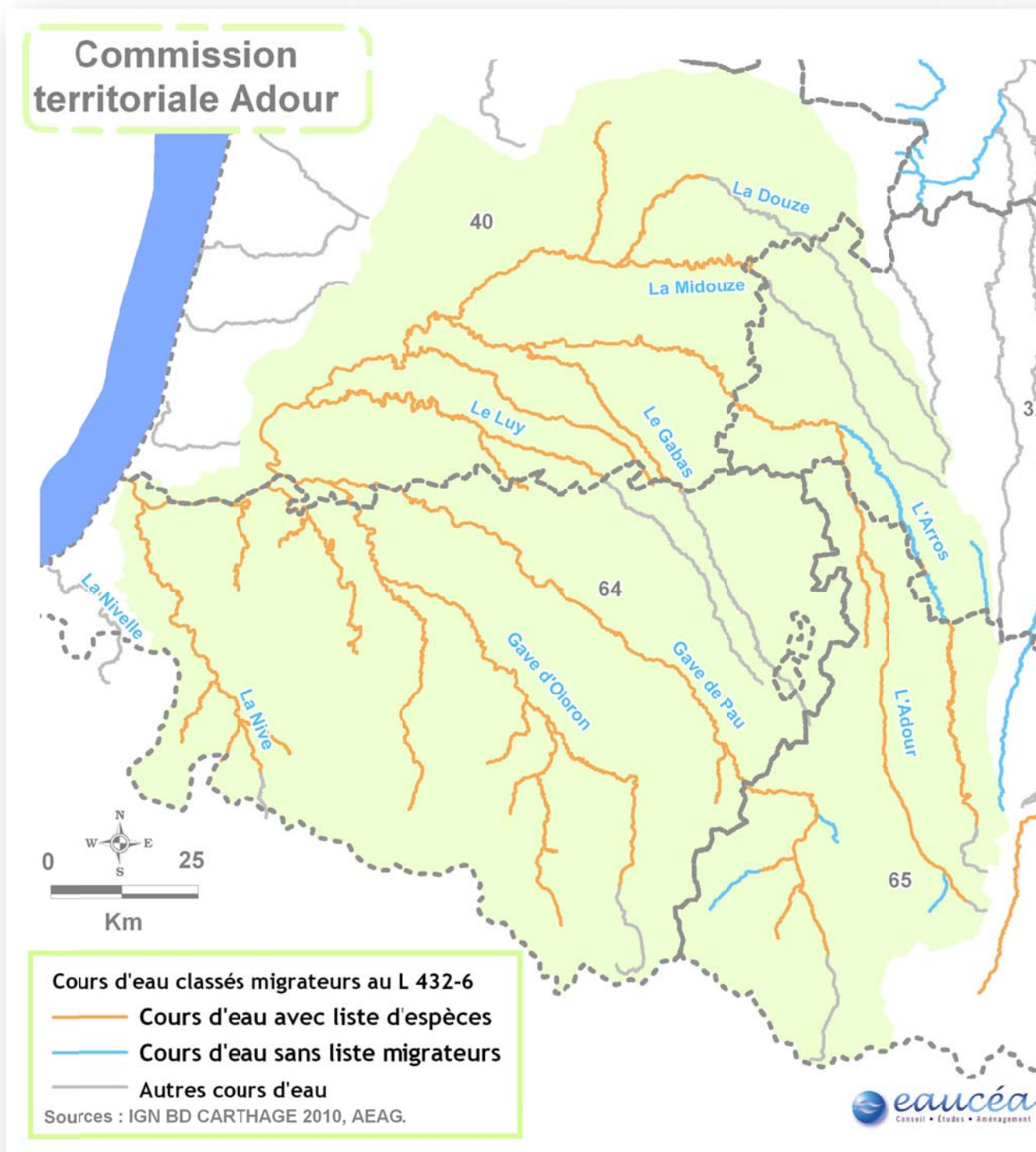
Carte 2 : Cours d'eau visés par le
SDAGE



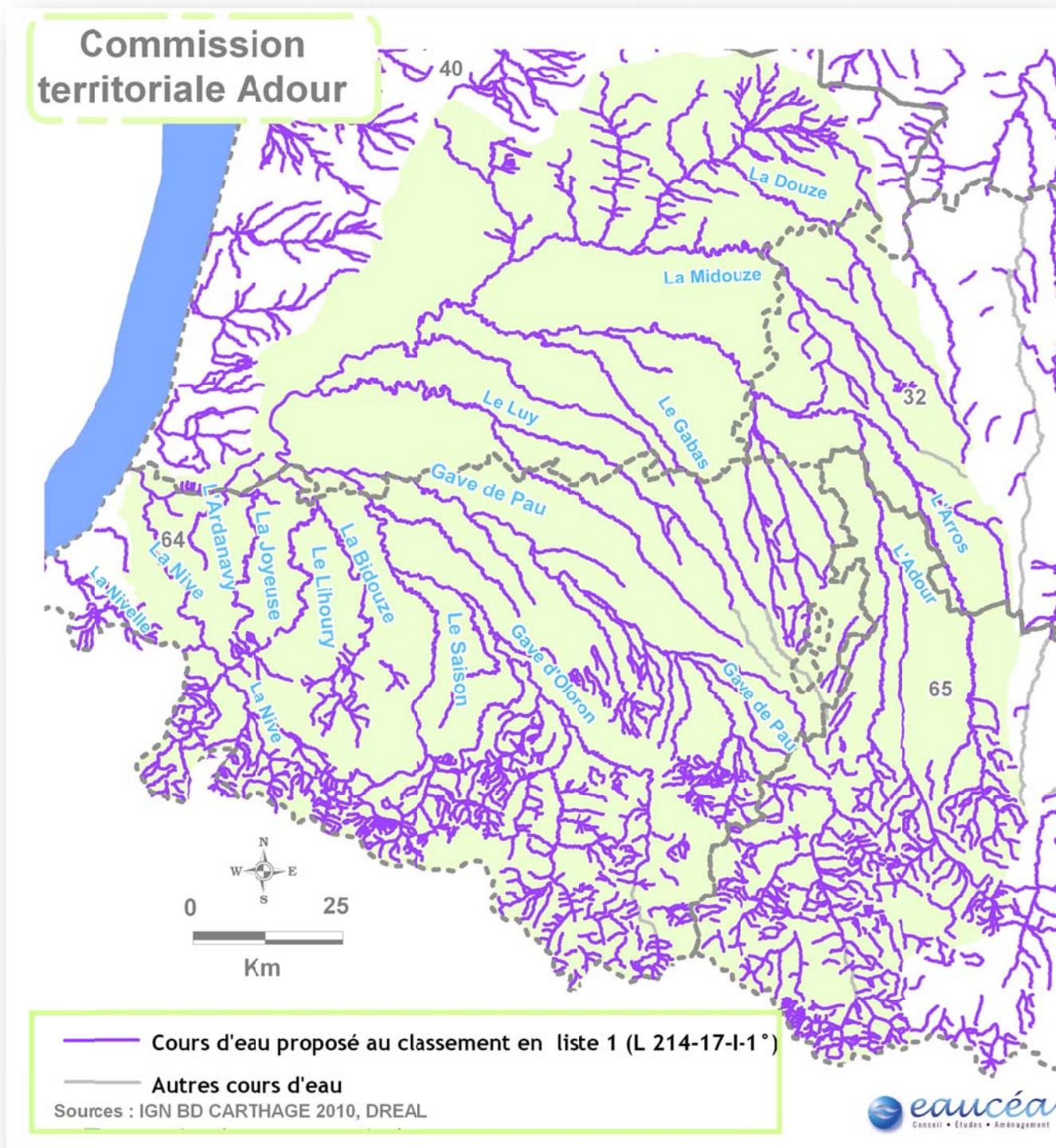
Carte 3 : Cours d'eau réservés (Loi 1919)



Carte 4 : Cours d'eau classés au L 432-6

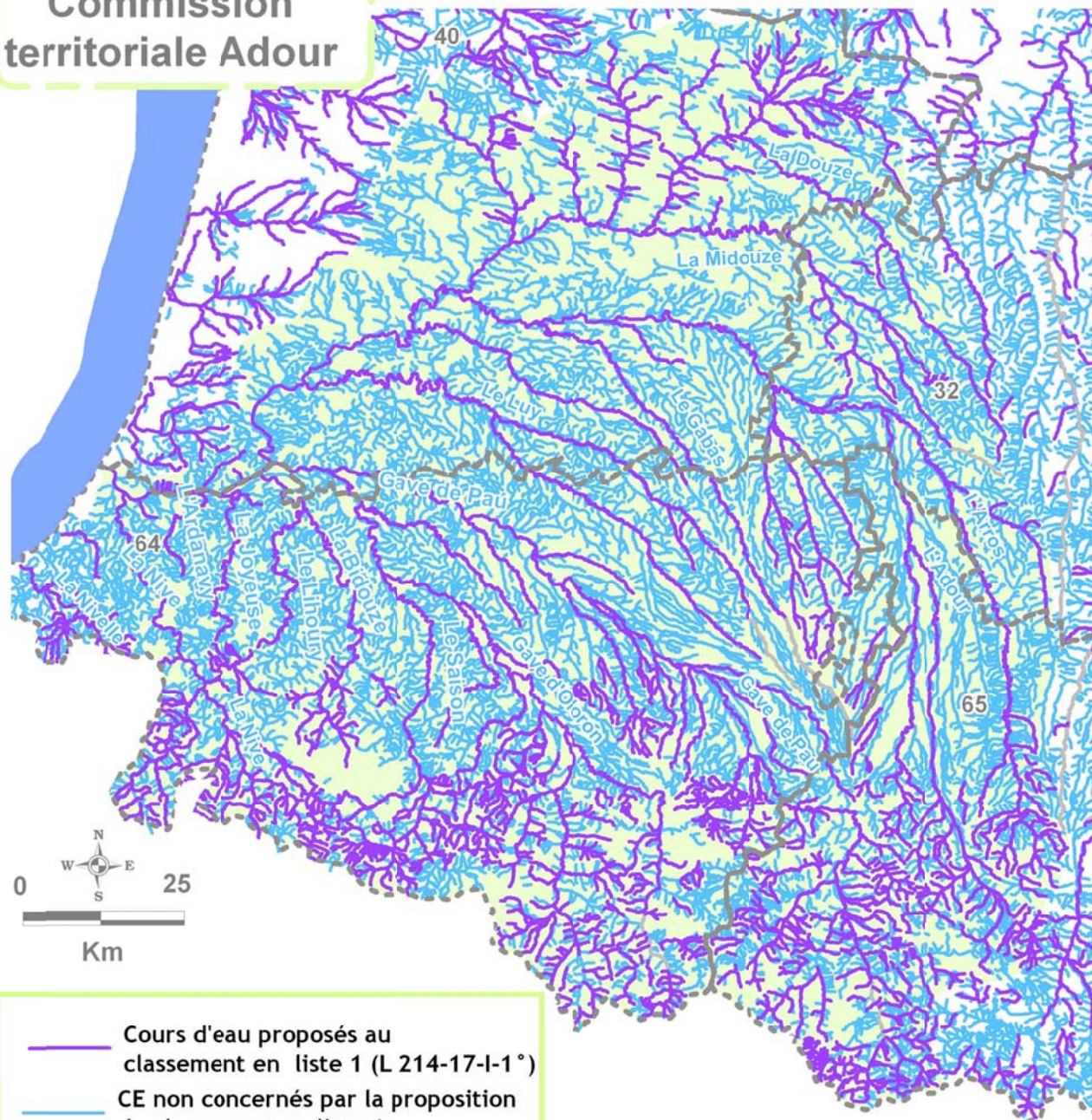


Carte 5 : Cours d'eau proposés au classement en liste 1 (L 214-17-I-1°)



Carte 6 : Cours d'eau non proposés au classement en liste 1

Commission territoriale Adour

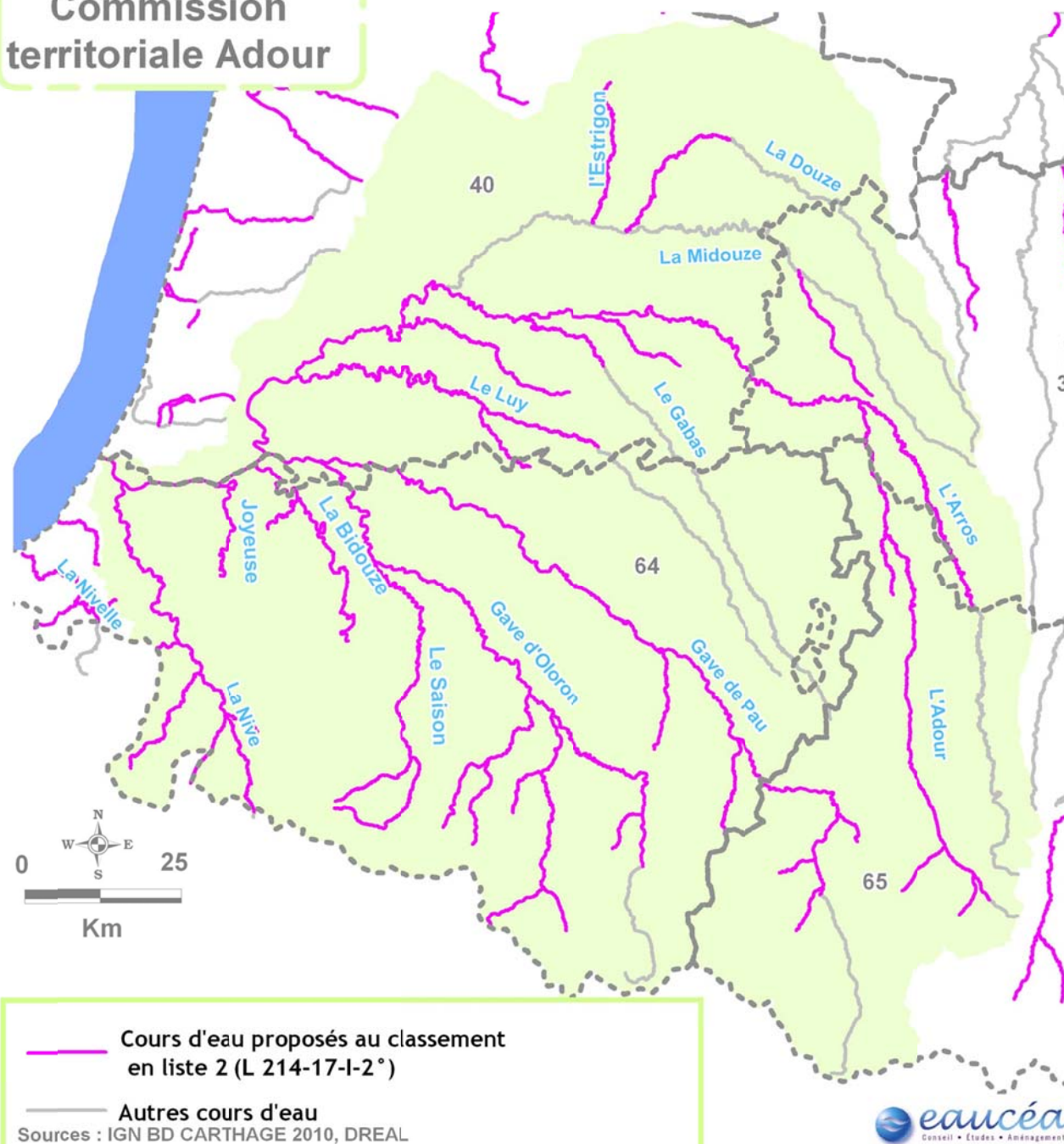


- Cours d'eau proposés au classement en liste 1 (L 214-17-I-1°)
- CE non concernés par la proposition de classement en liste 1

Sources : IGN BD CARTHAGE 2010, DREAL

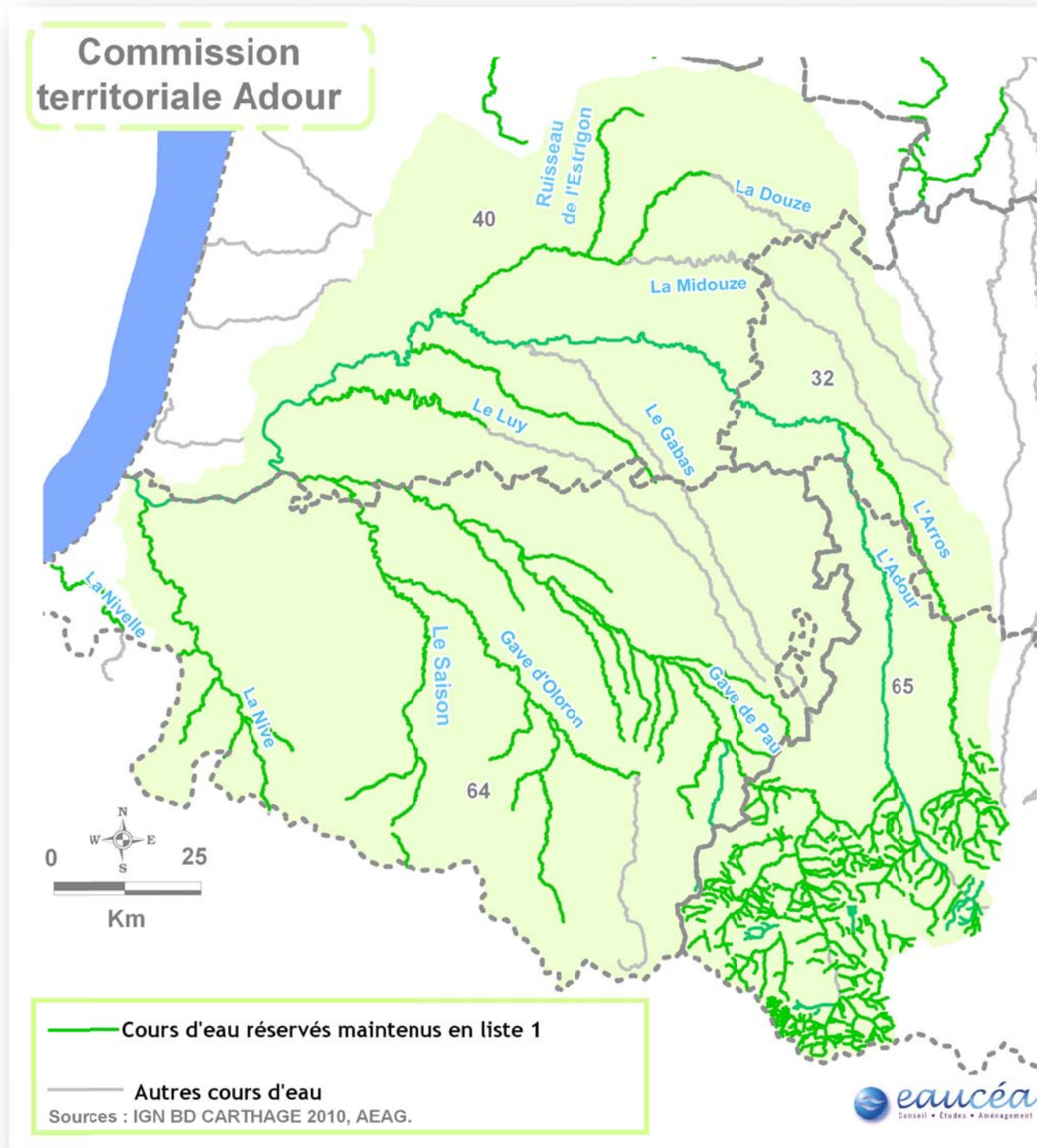
Commission territoriale Adour

Carte 7: Cours d'eau proposés au classement en liste 2 (L 214-17-I-2°)



Commission territoriale Adour

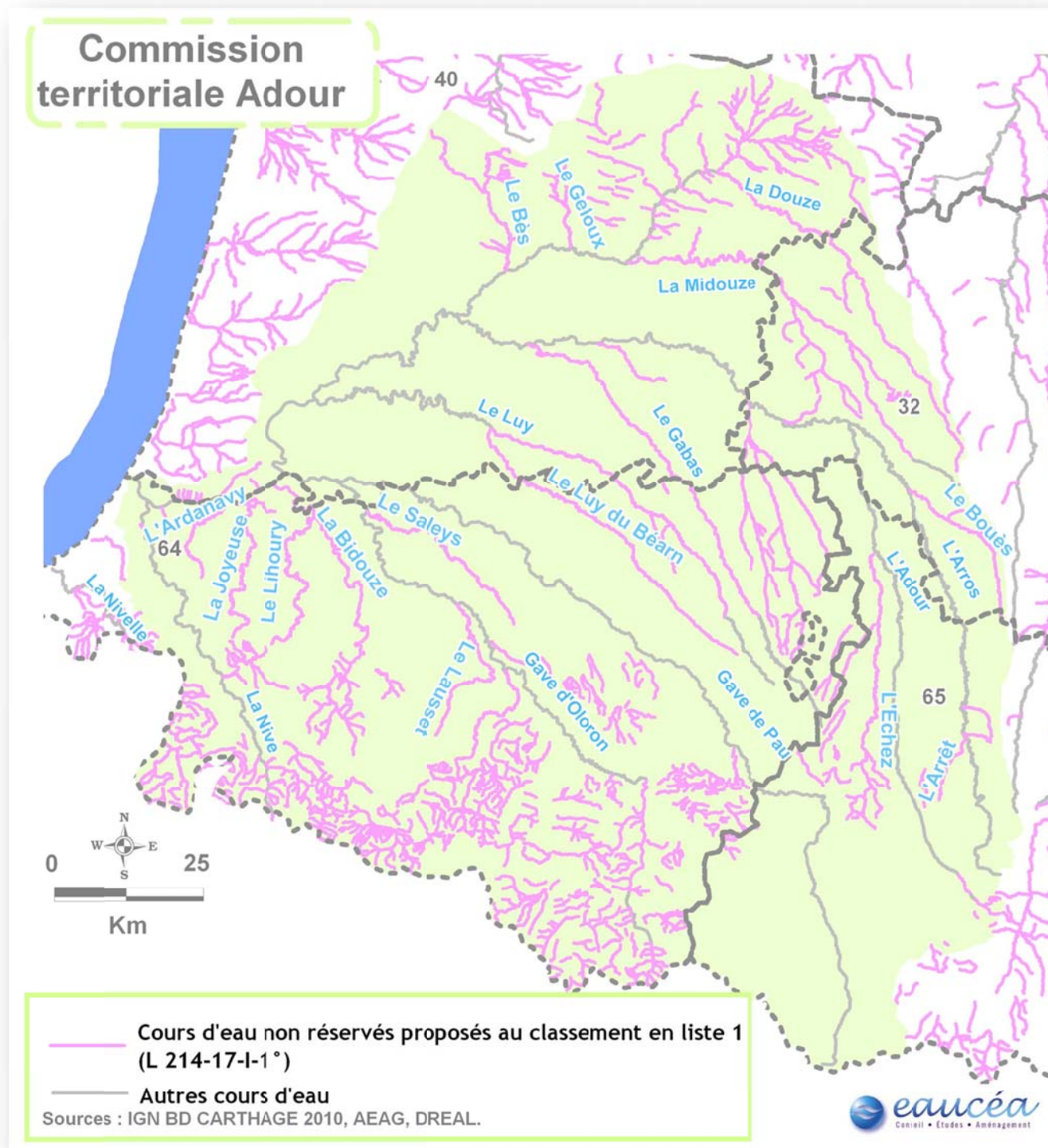
Carte 8 : Cours d'eau réservés proposés au classement en liste 1



Carte 9 : Cours d'eau réservés non proposés au classement en liste 1

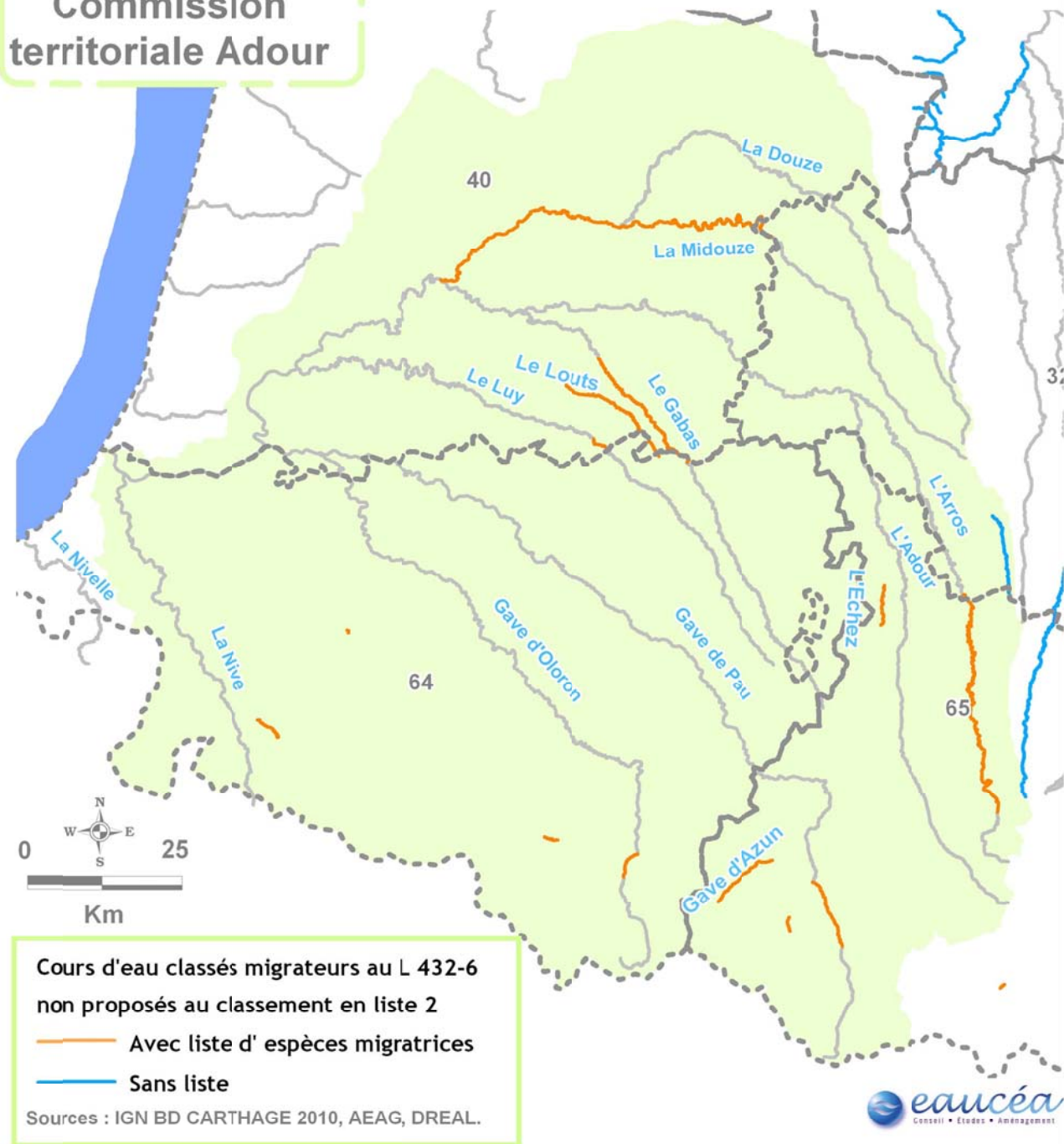


Carte 10 : Cours d'eau non réservés
proposés au classement en liste 1

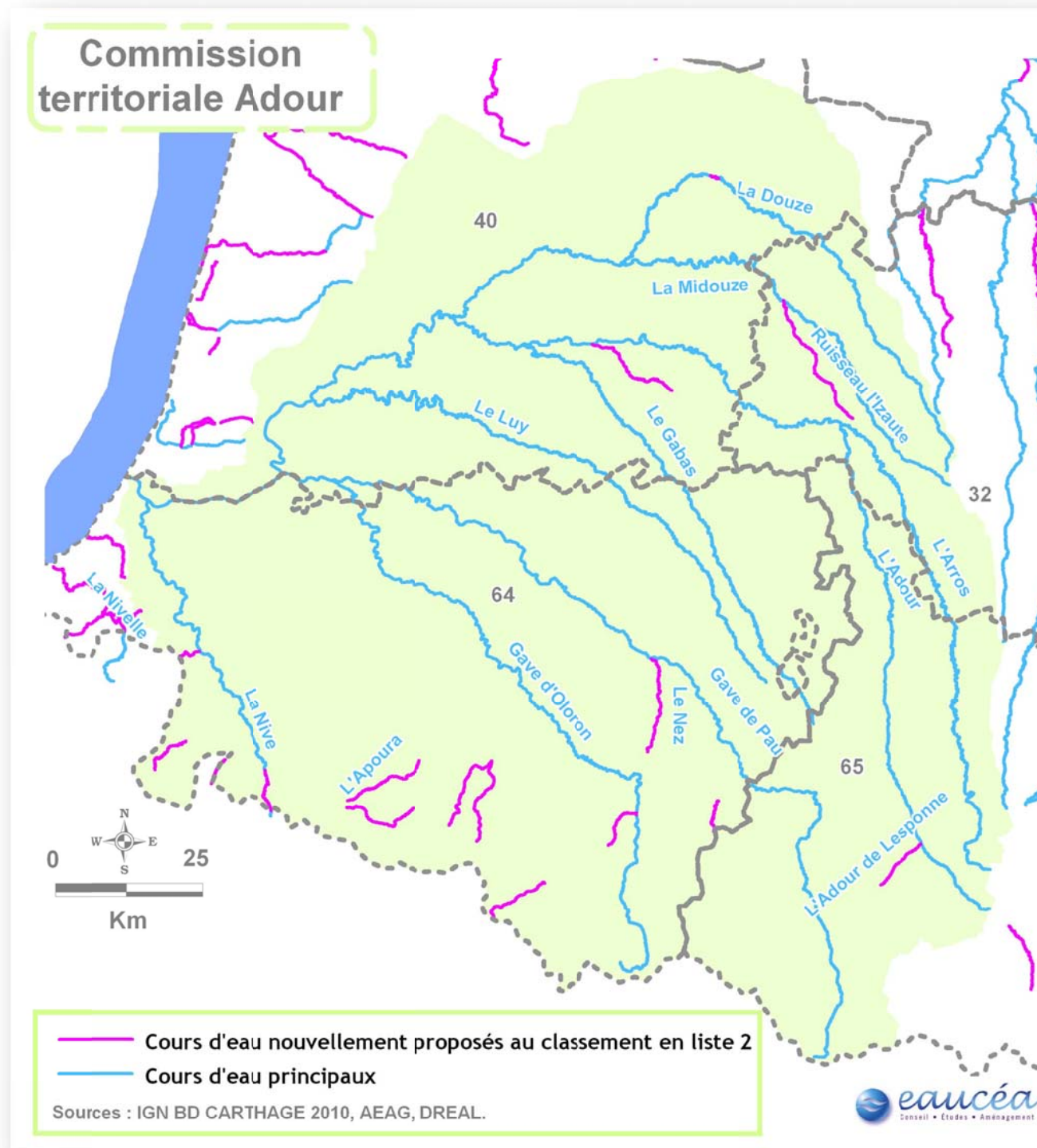


Commission territoriale Adour

Carte 11 : Cours d'eau classés au L 432-6 non proposés au classement en liste 2

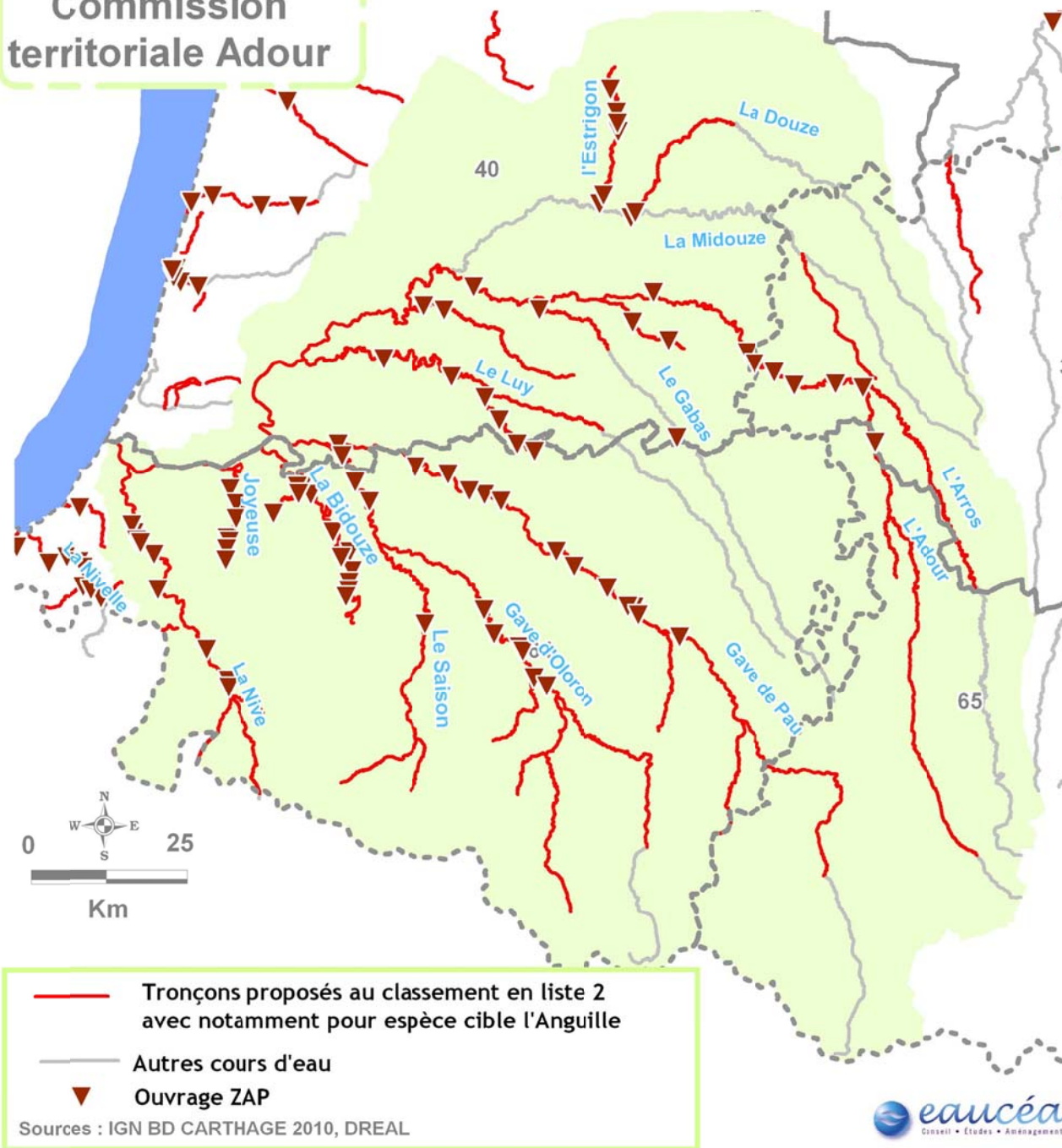


Carte 12: Cours d'eau non classés au L 432-6 proposés au classement en liste 2

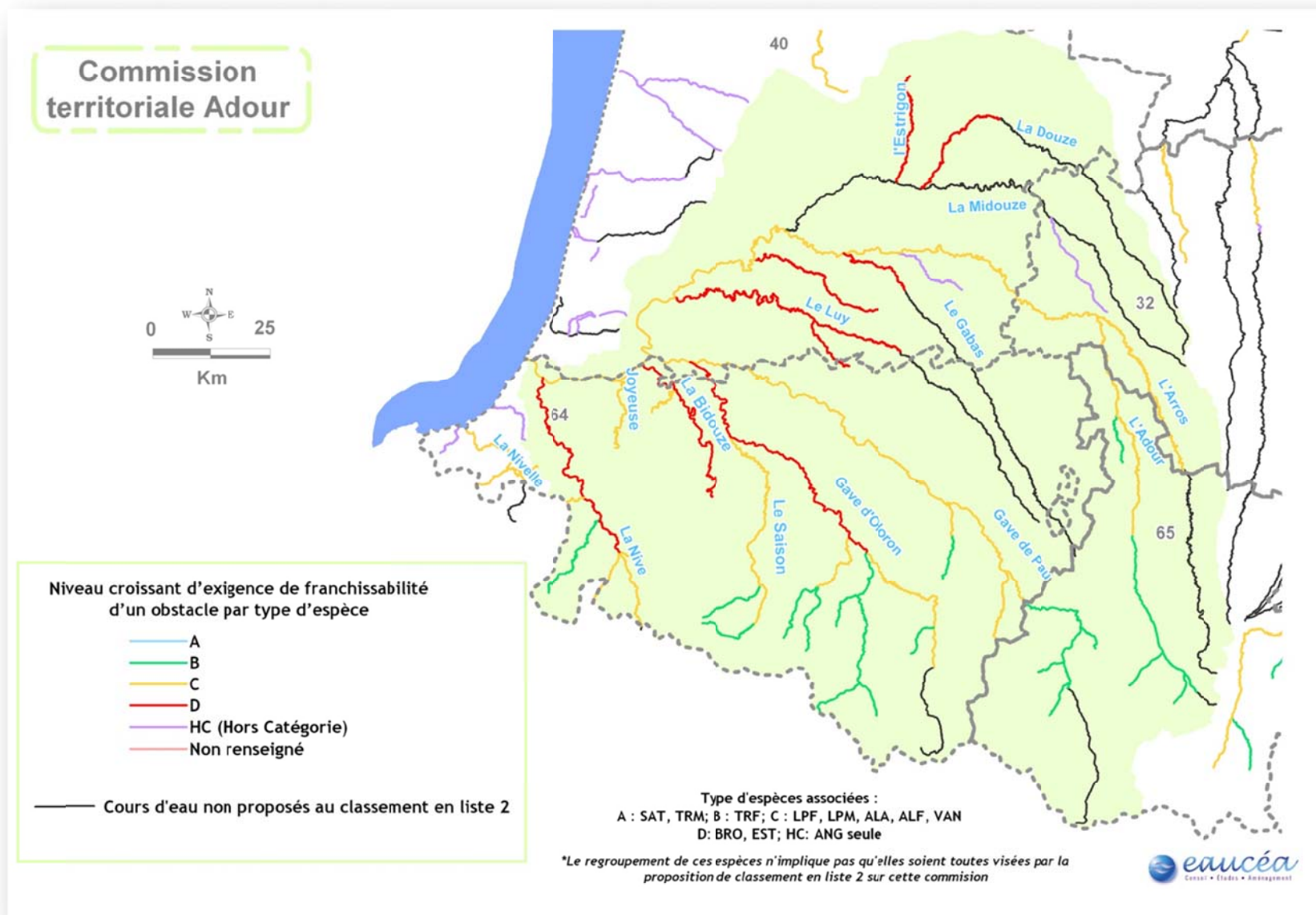


Commission territoriale Adour

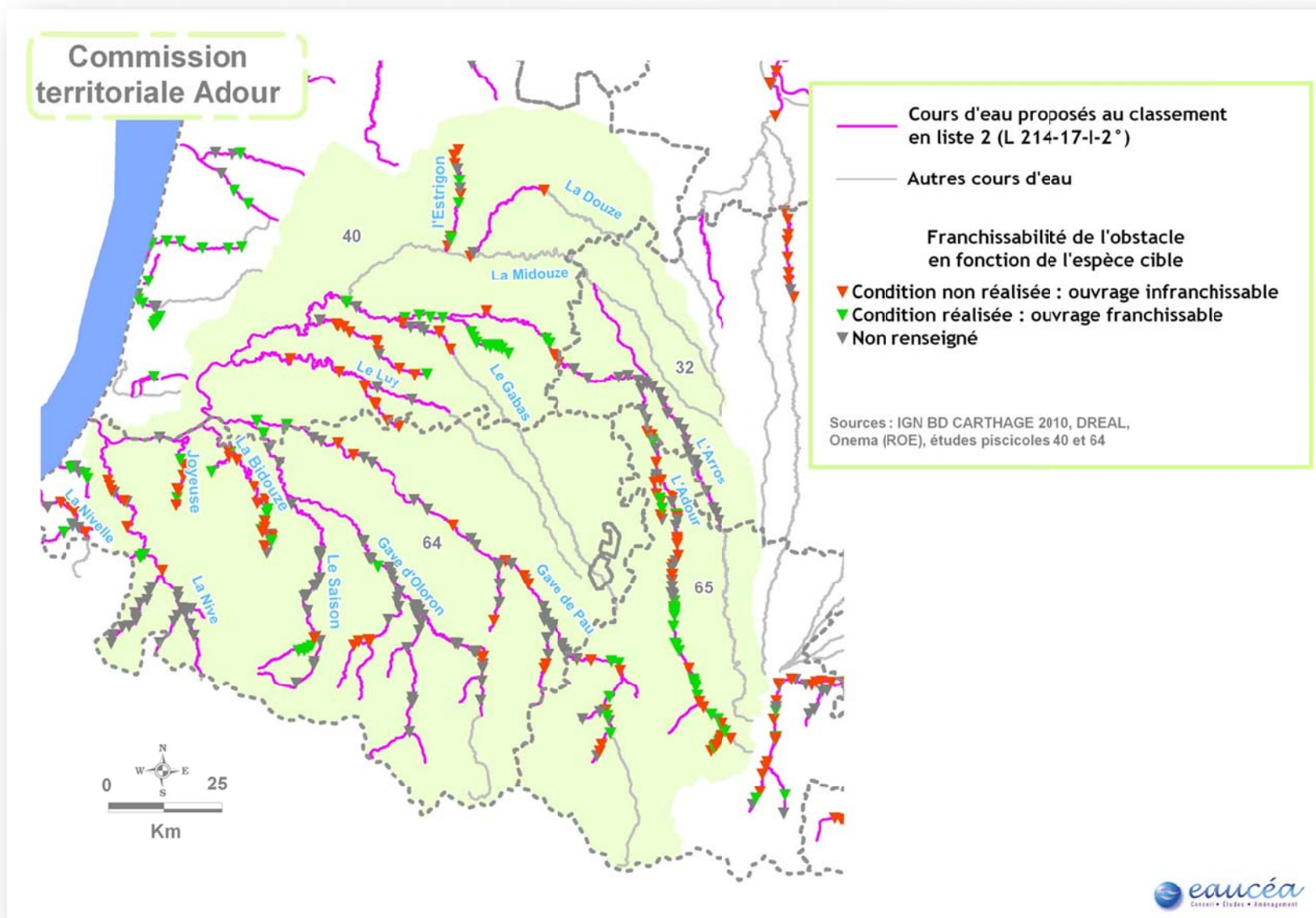
Carte 13 : Cours d'eau proposés au classement en liste 2 avec pour espèce cible l'Anguille



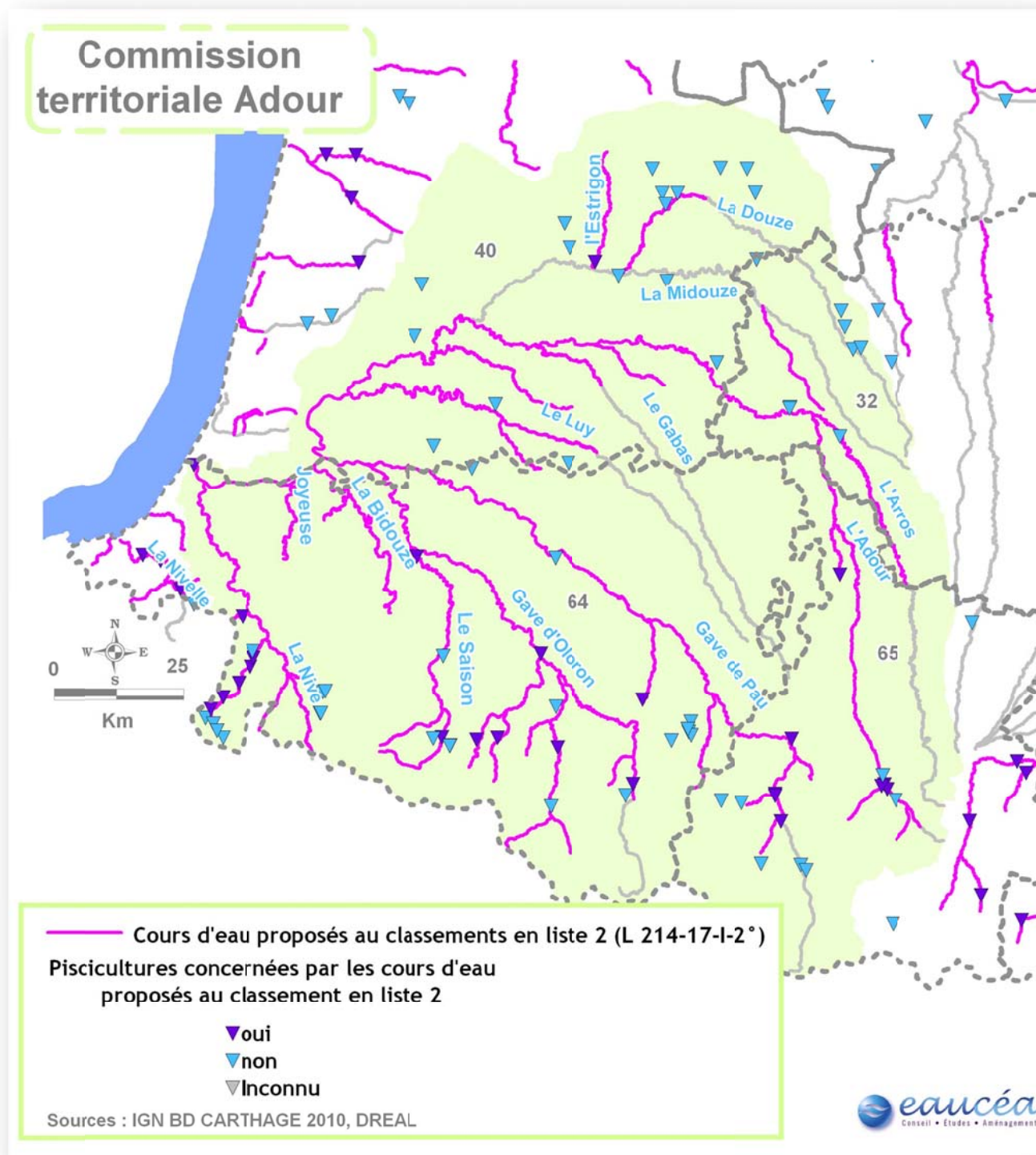
Carte 14 : Niveau d'exigence croissant de franchissabilité d'un obstacle par type d'espèce



Carte 15 : Franchissabilité des obstacles situés sur des cours d'eau proposés au classement en liste 2 et espèces cibles

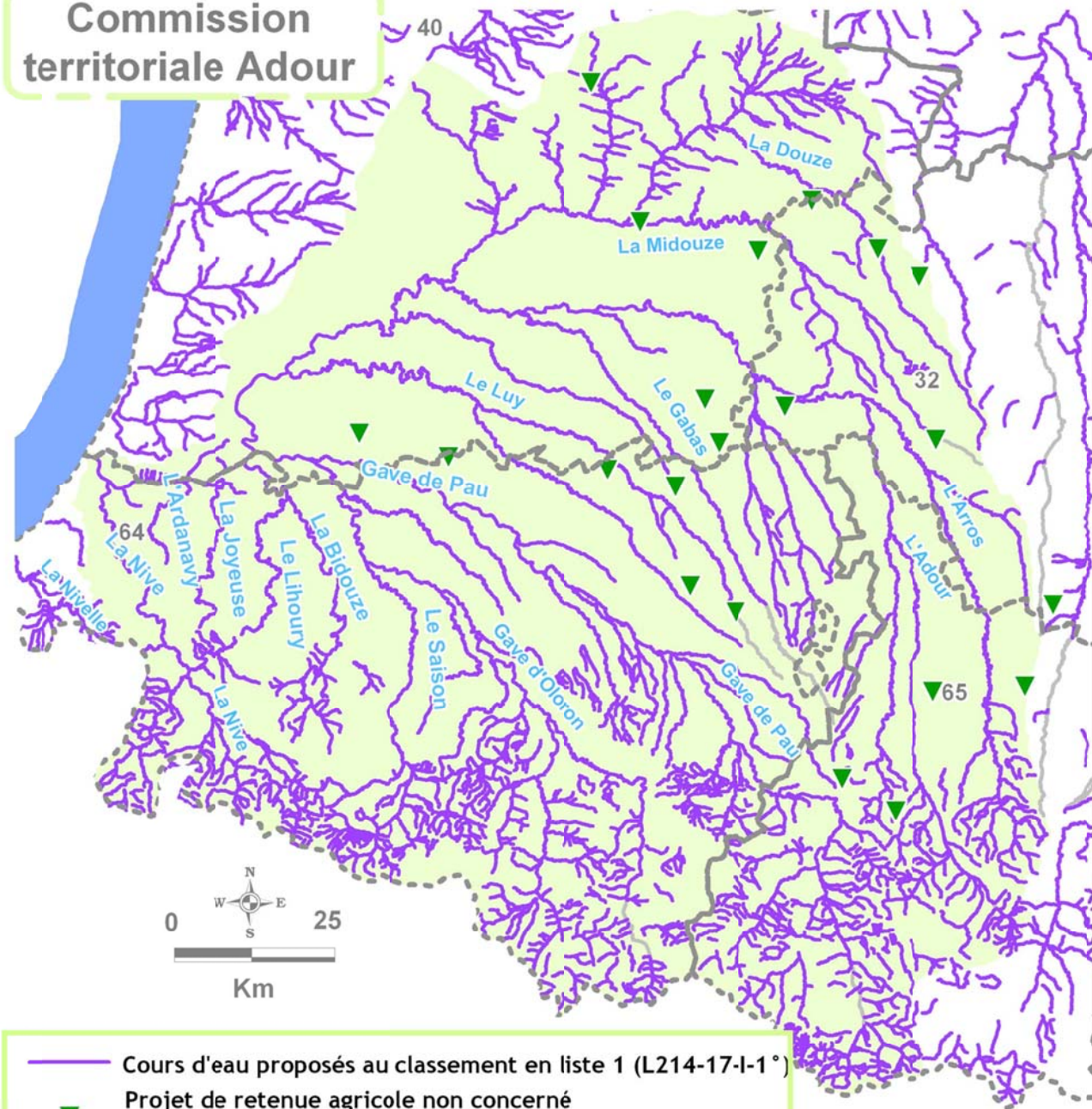


Carte 16 : Piscicultures et cours d'eau proposés au classement en liste 2



Commission territoriale Adour

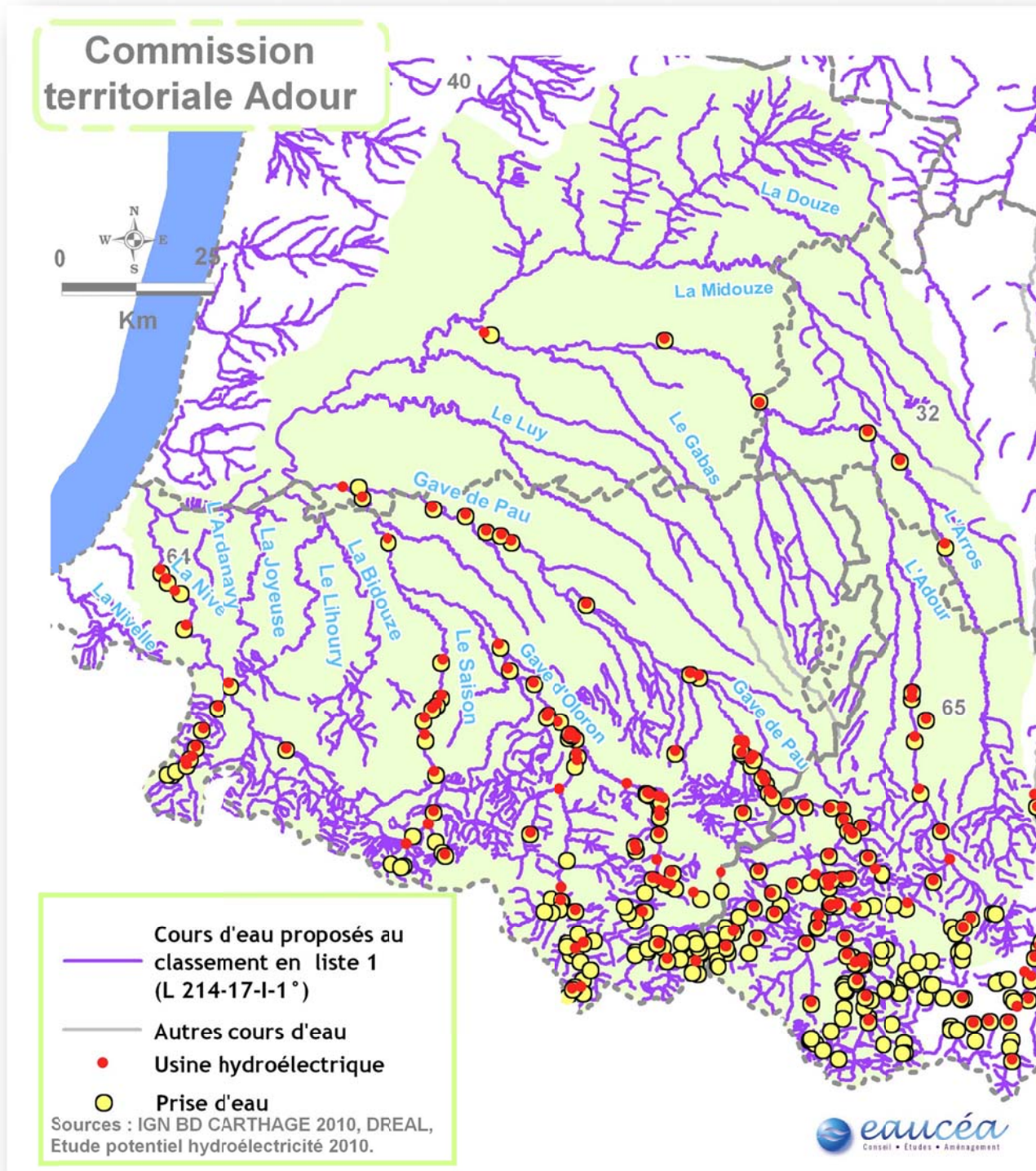
Carte 17 : Projets de retenues agricoles et proposition de classement en liste 1



- Cours d'eau proposés au classement en liste 1 (L214-17-I-1°)
- ▼ Projet de retenue agricole non concerné par un cours d'eau proposé au classement

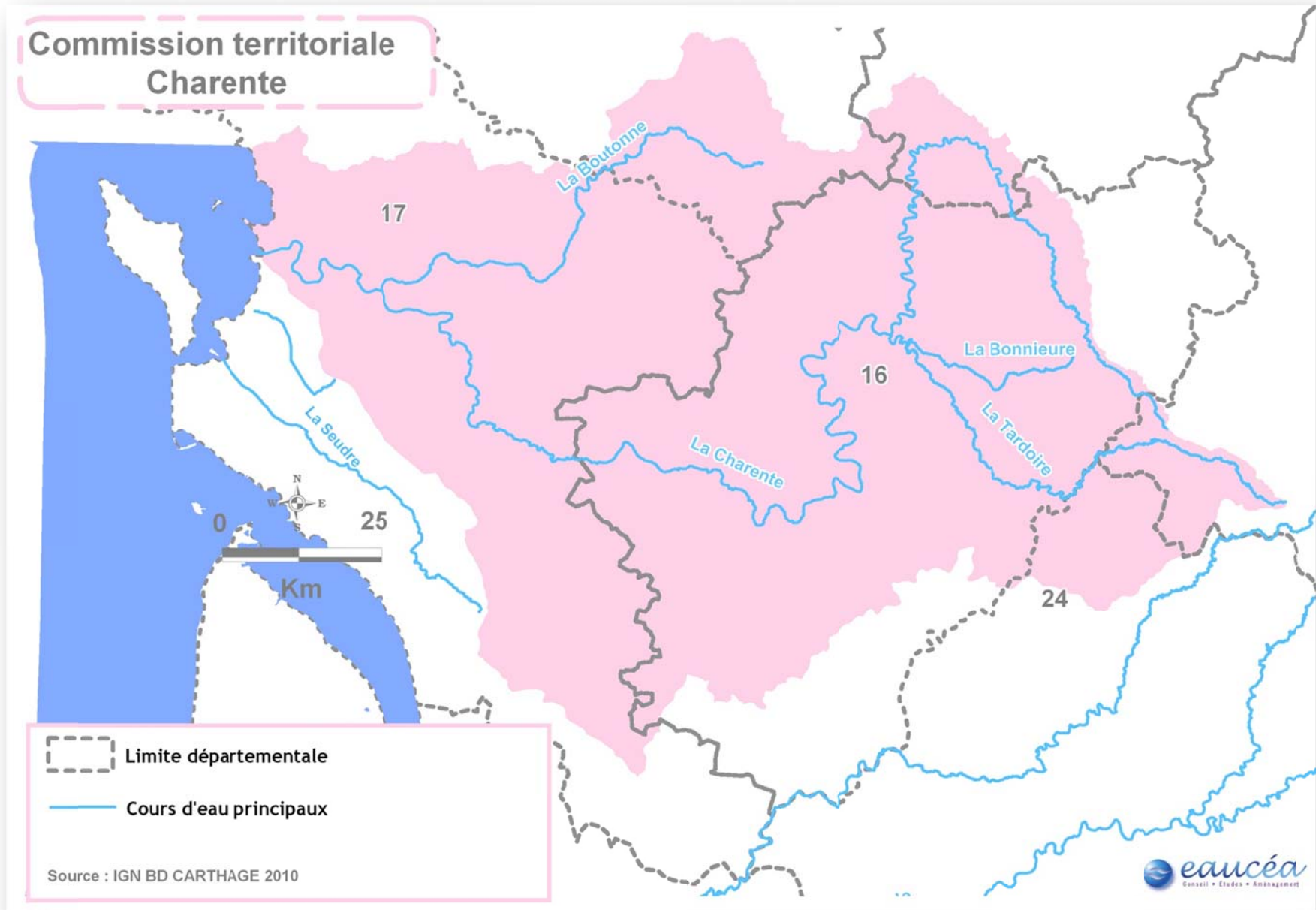
Sources : IGN BD CARTHAGE 2010, DREAL, Institution Adour

Carte 18 : Aménagements hydroélectriques existants

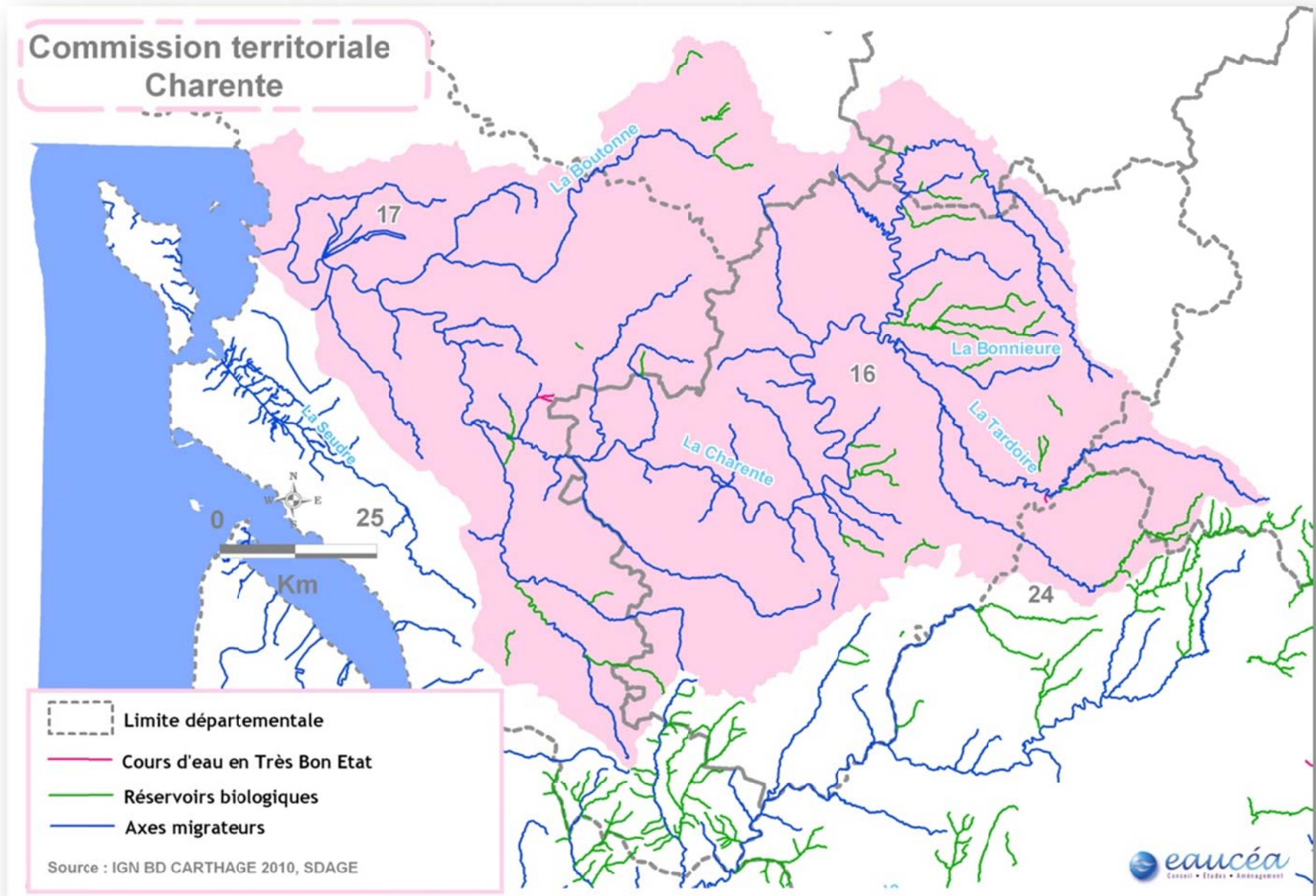


Commission territoriale Charente

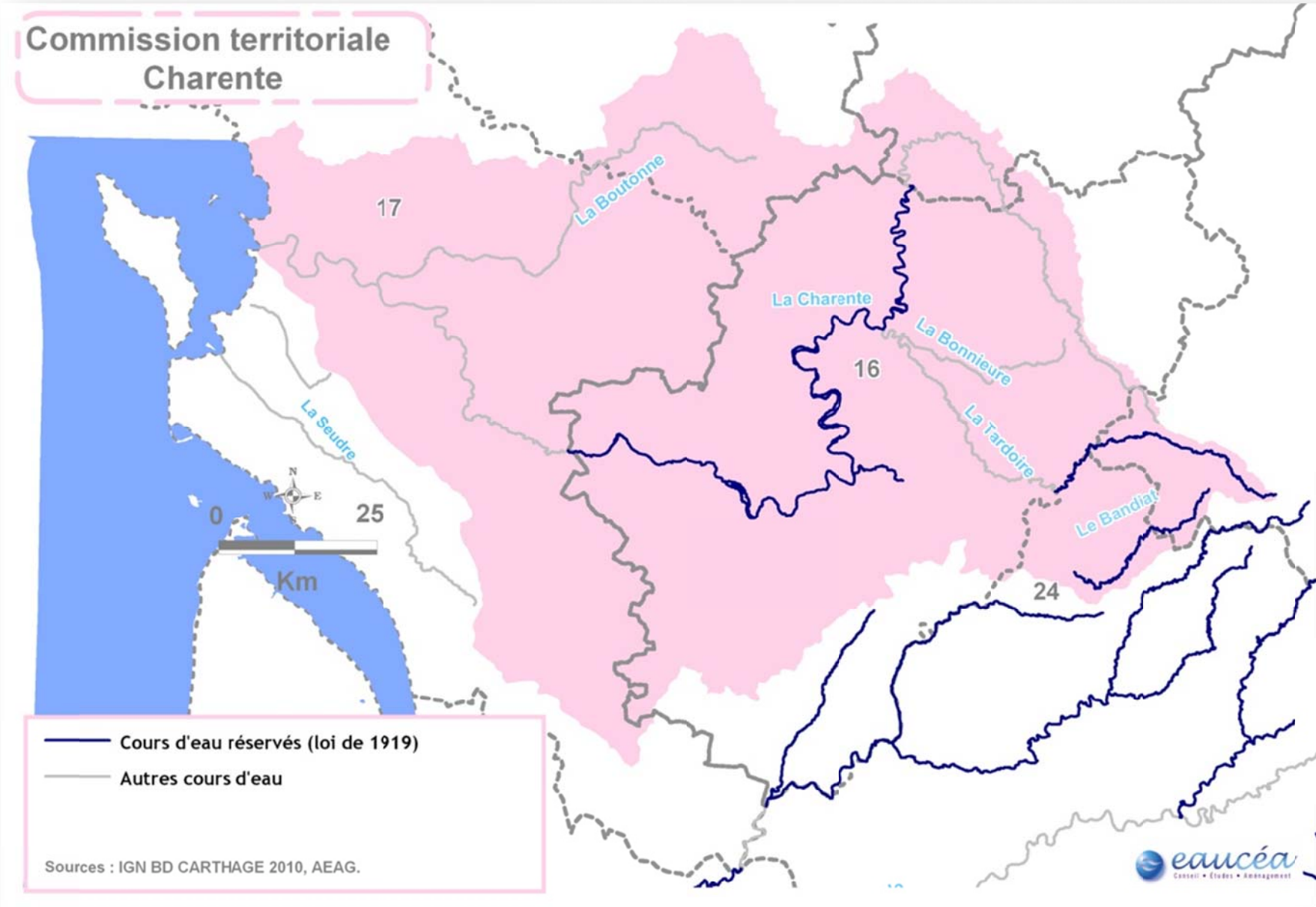
Carte 1 : Présentation



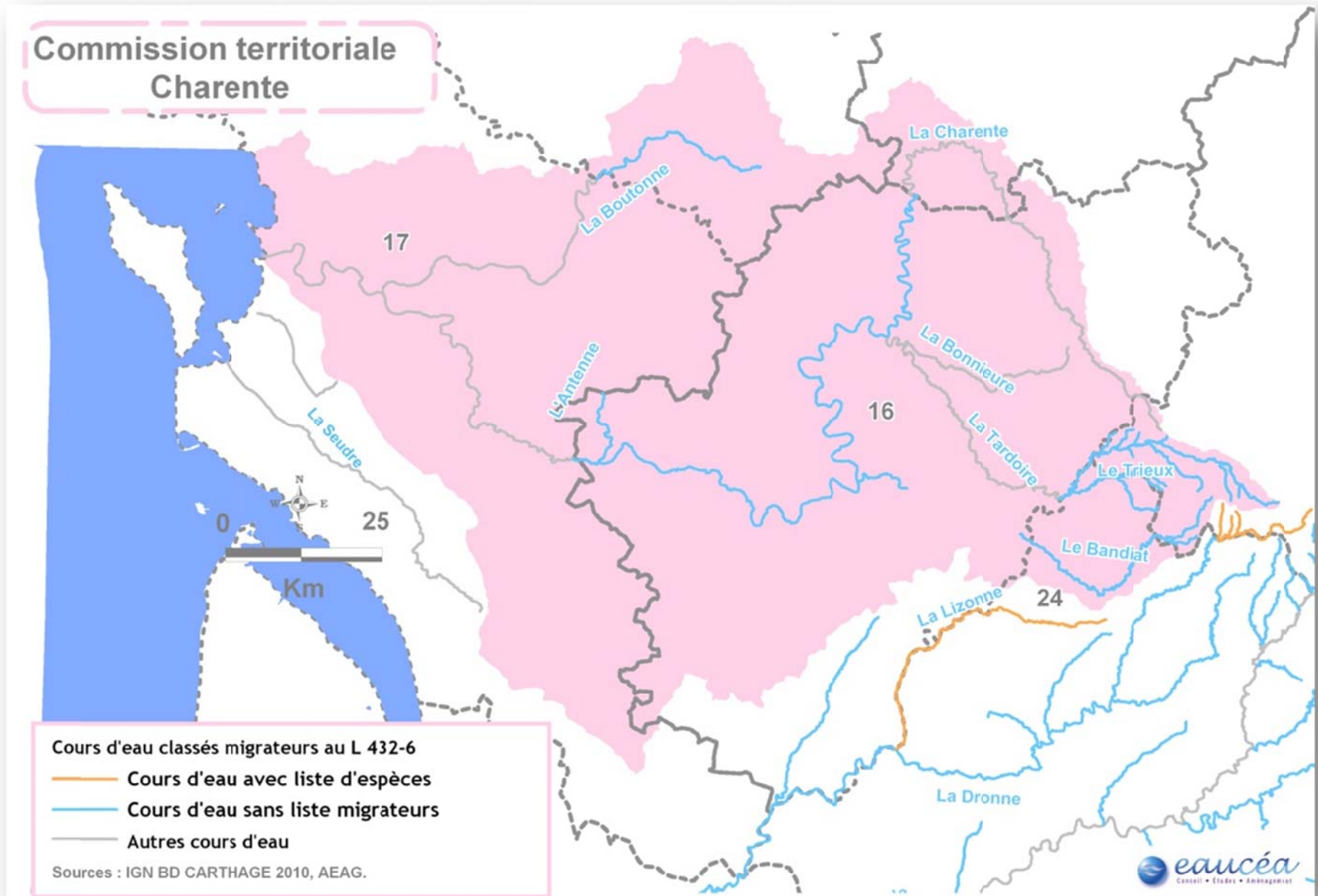
Carte 2 : Cours d'eau visés par le SDAGE



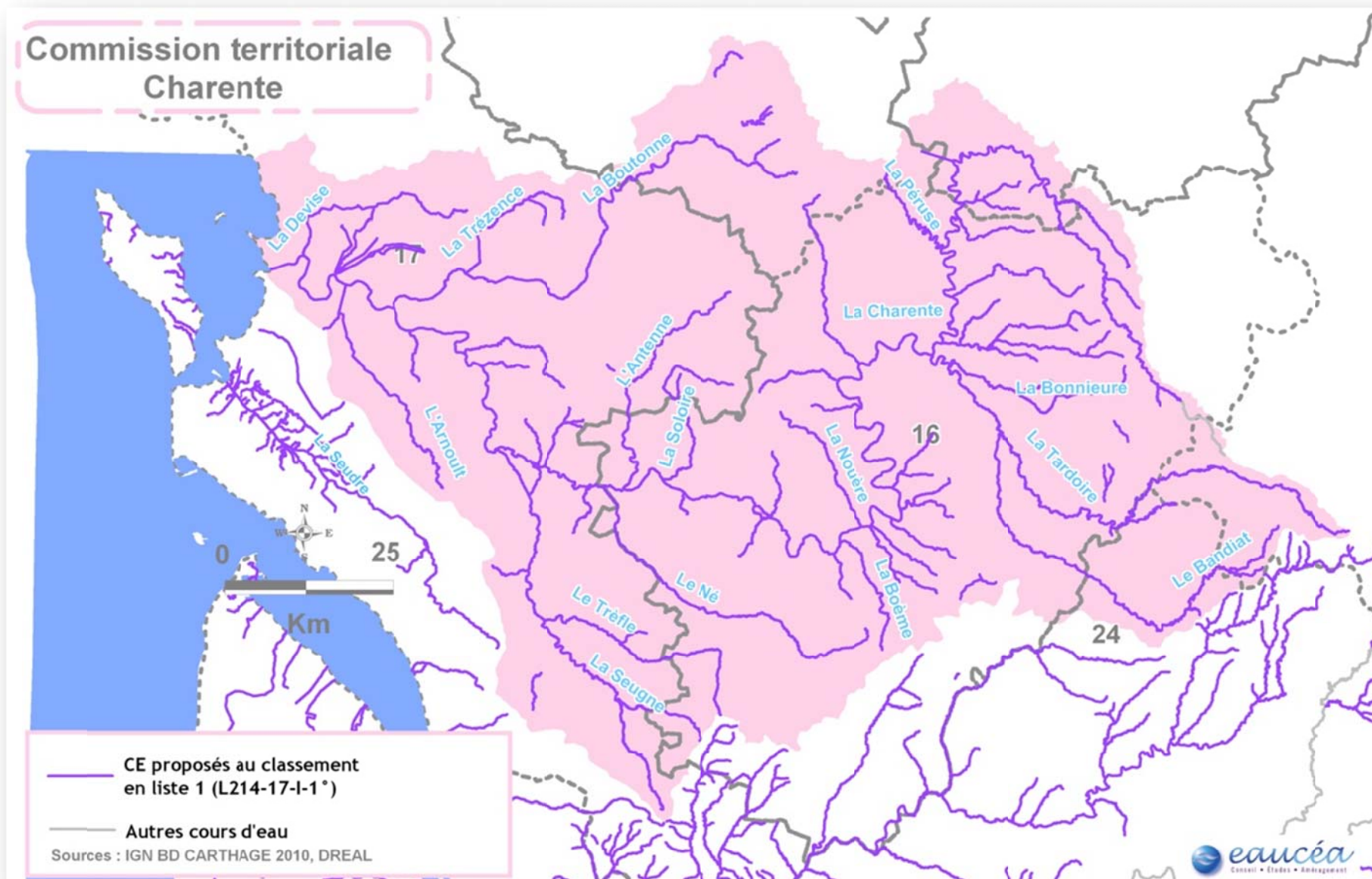
Carte 3 : Cours d'eau réservés (Loi 1919)



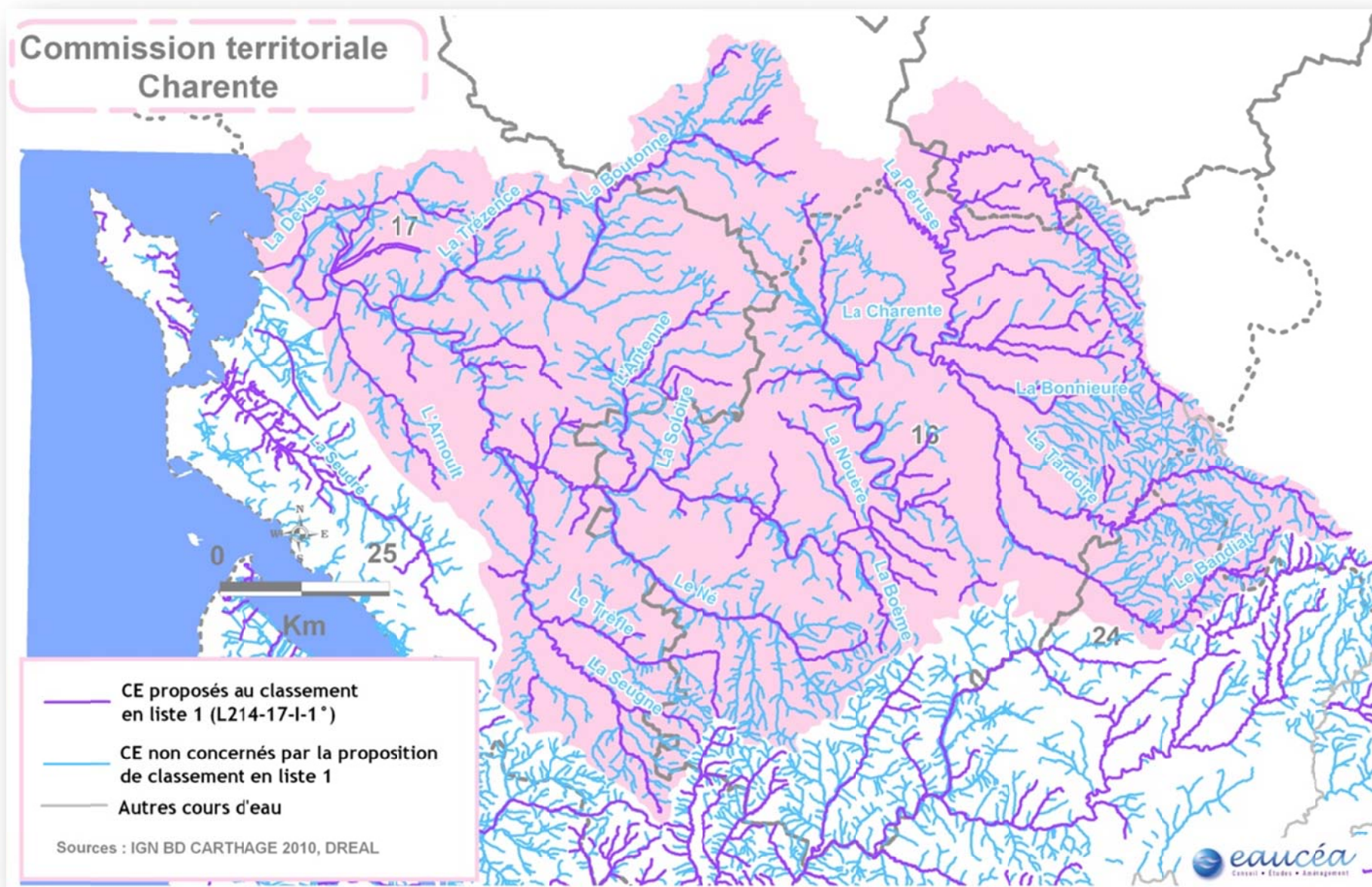
Carte 4 : Cours d'eau classés au L 432-6



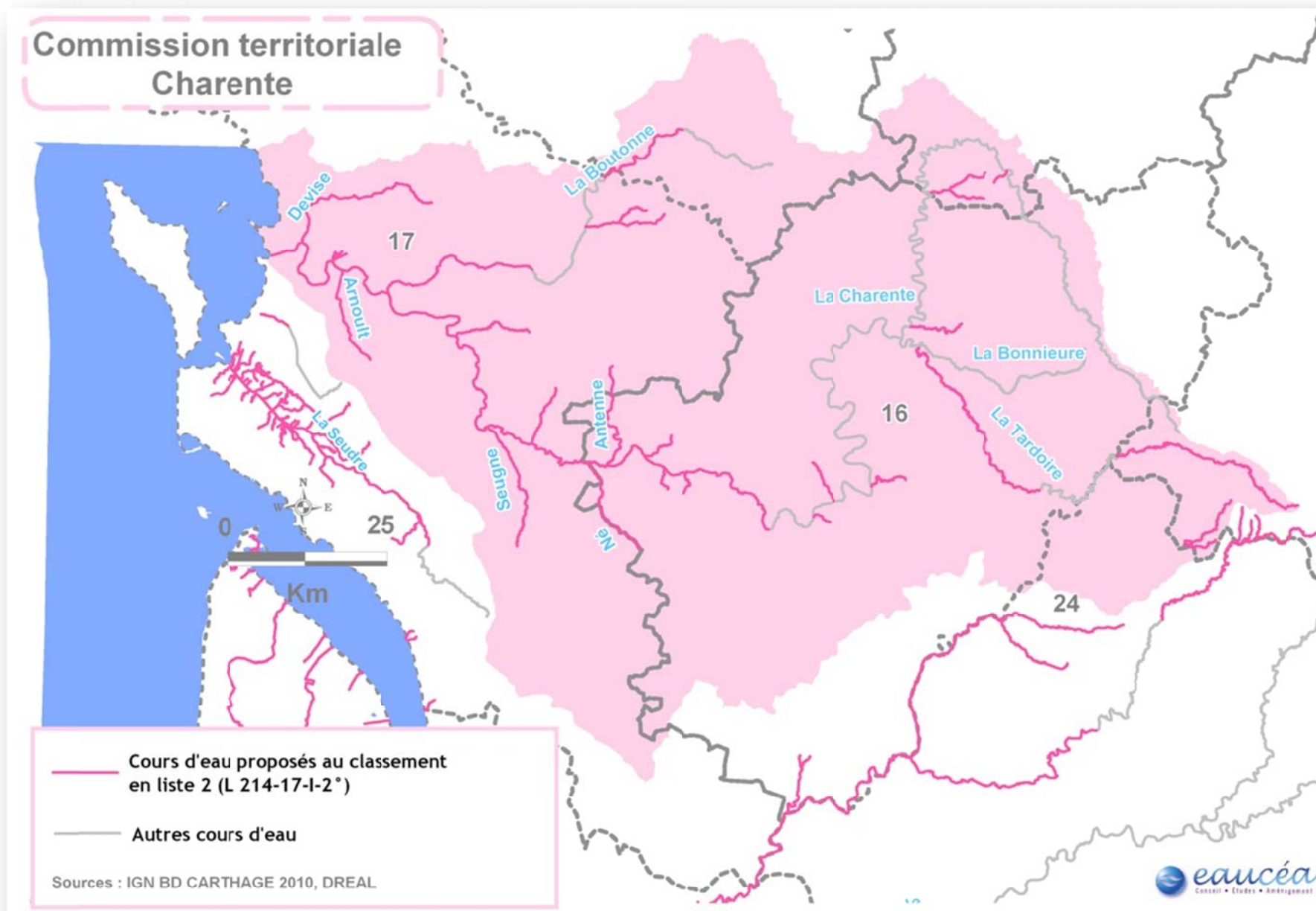
Carte 5 : Cours d'eau proposés au classement en liste 1 (L 214-17-I-1°)



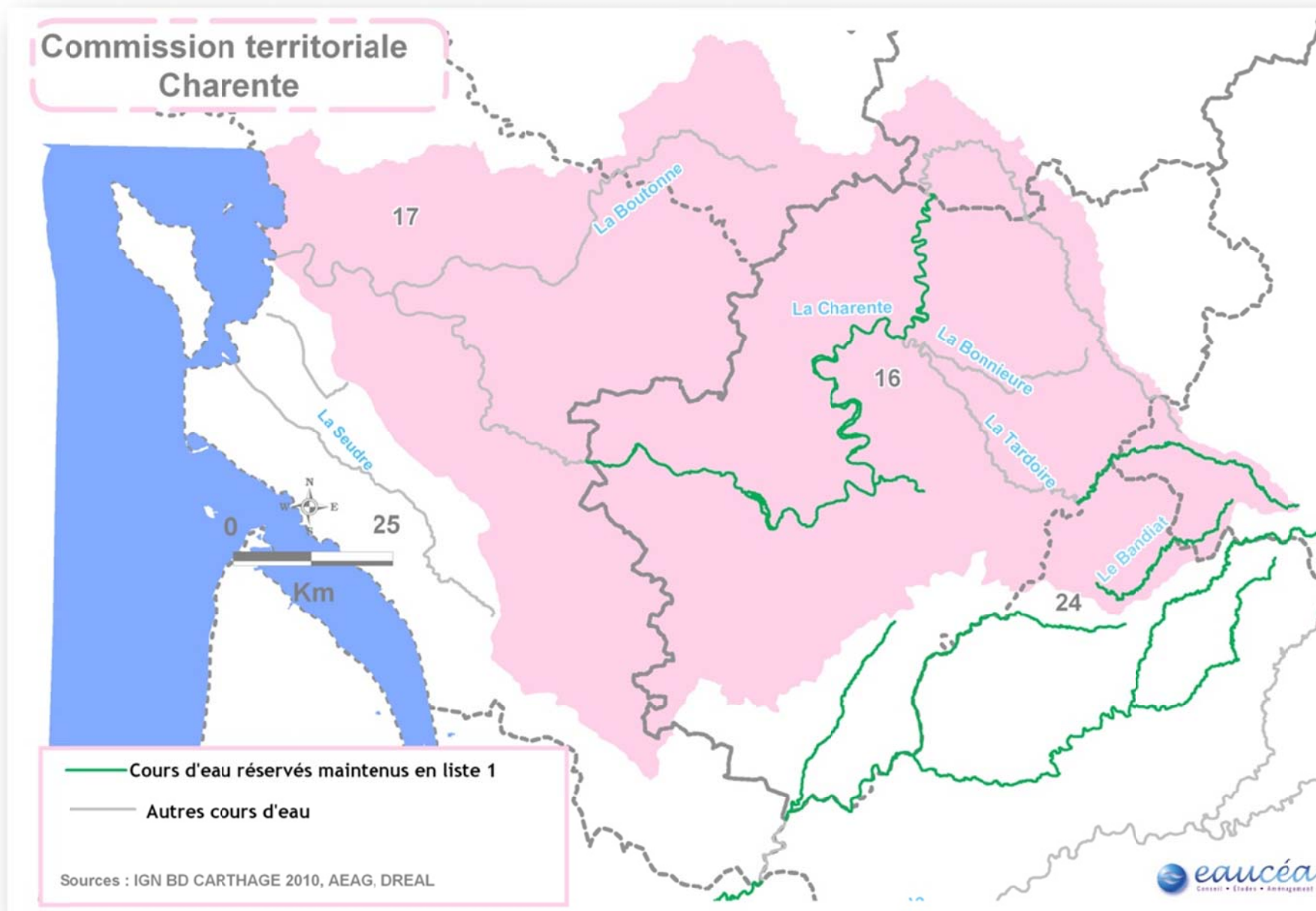
Carte 6 : Cours d'eau non proposés au classement en liste 1



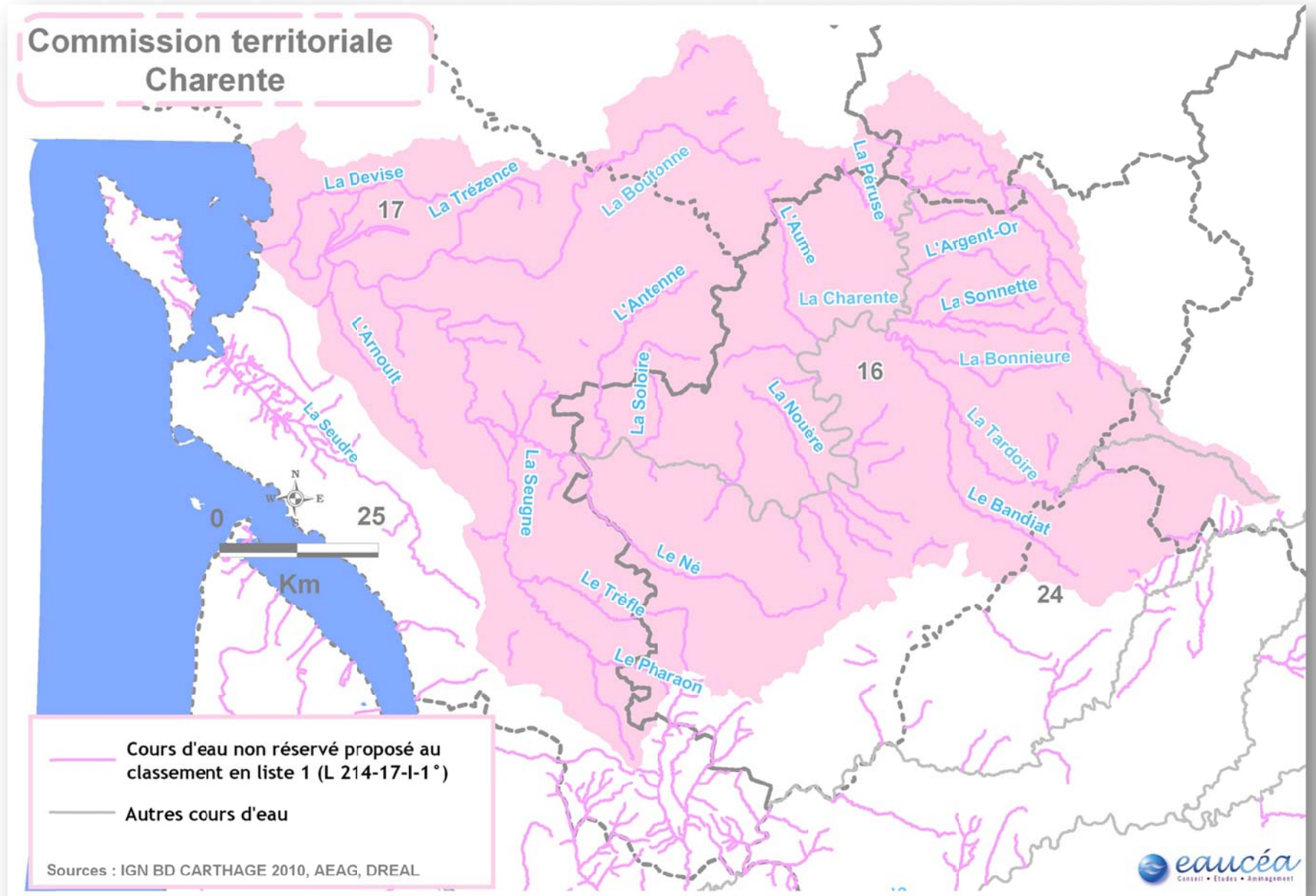
Carte 7 : Cours d'eau proposés au classement en liste 2 (L 214-17-I-2°)



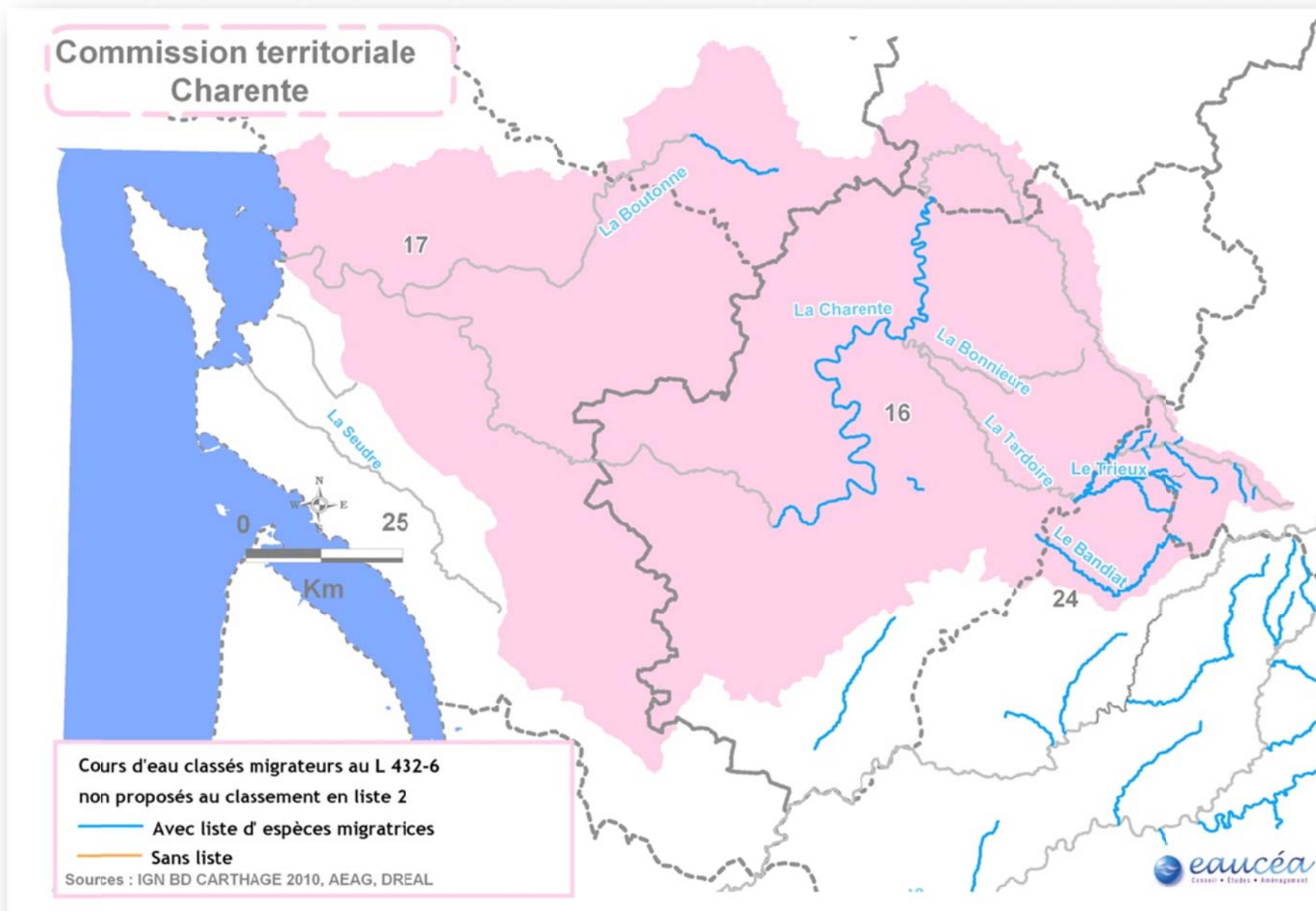
Carte 8 : Cours d'eau réservés proposés au classement en liste 1



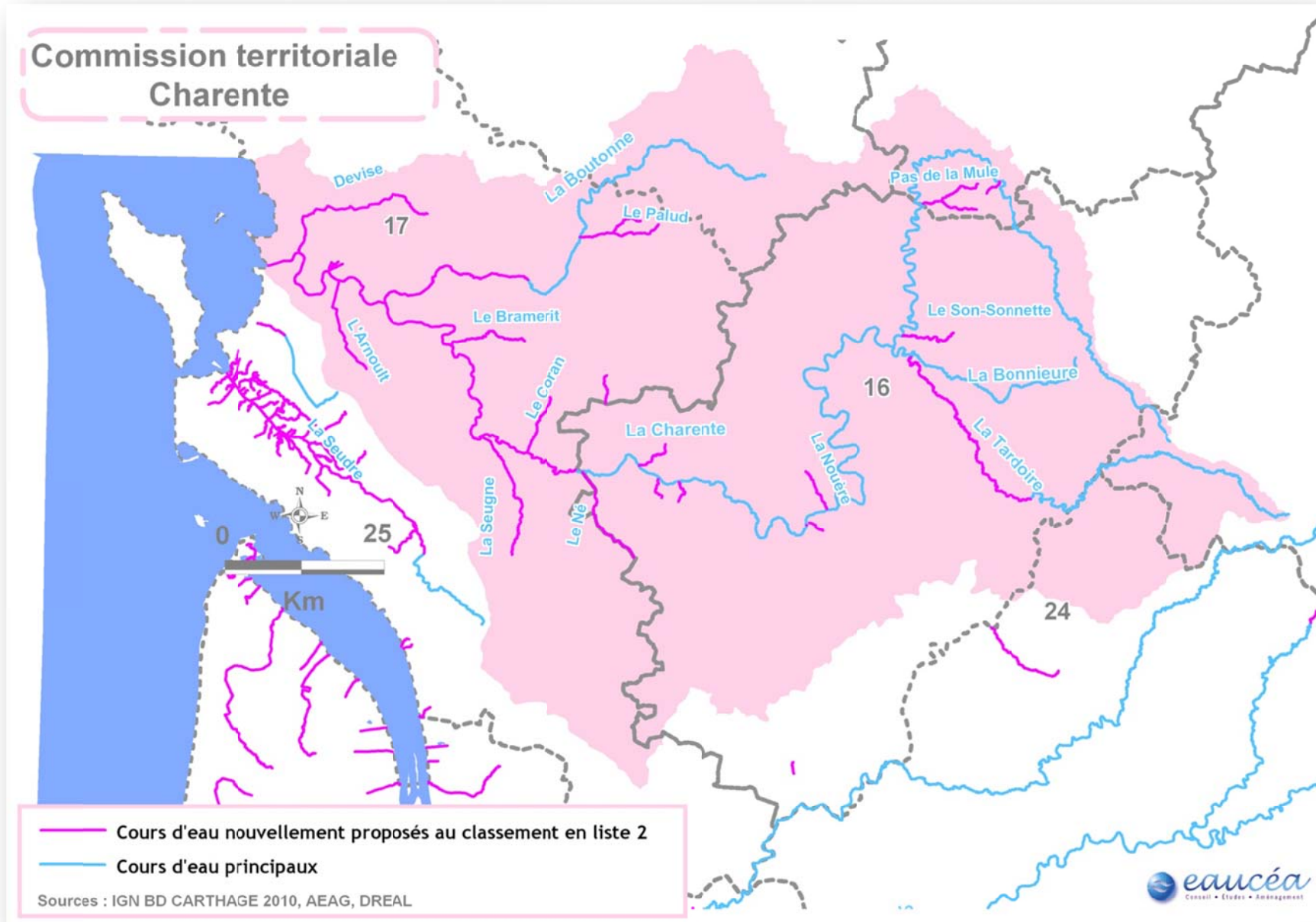
Carte 9 : Cours d'eau non réservés proposés au classement en liste 1



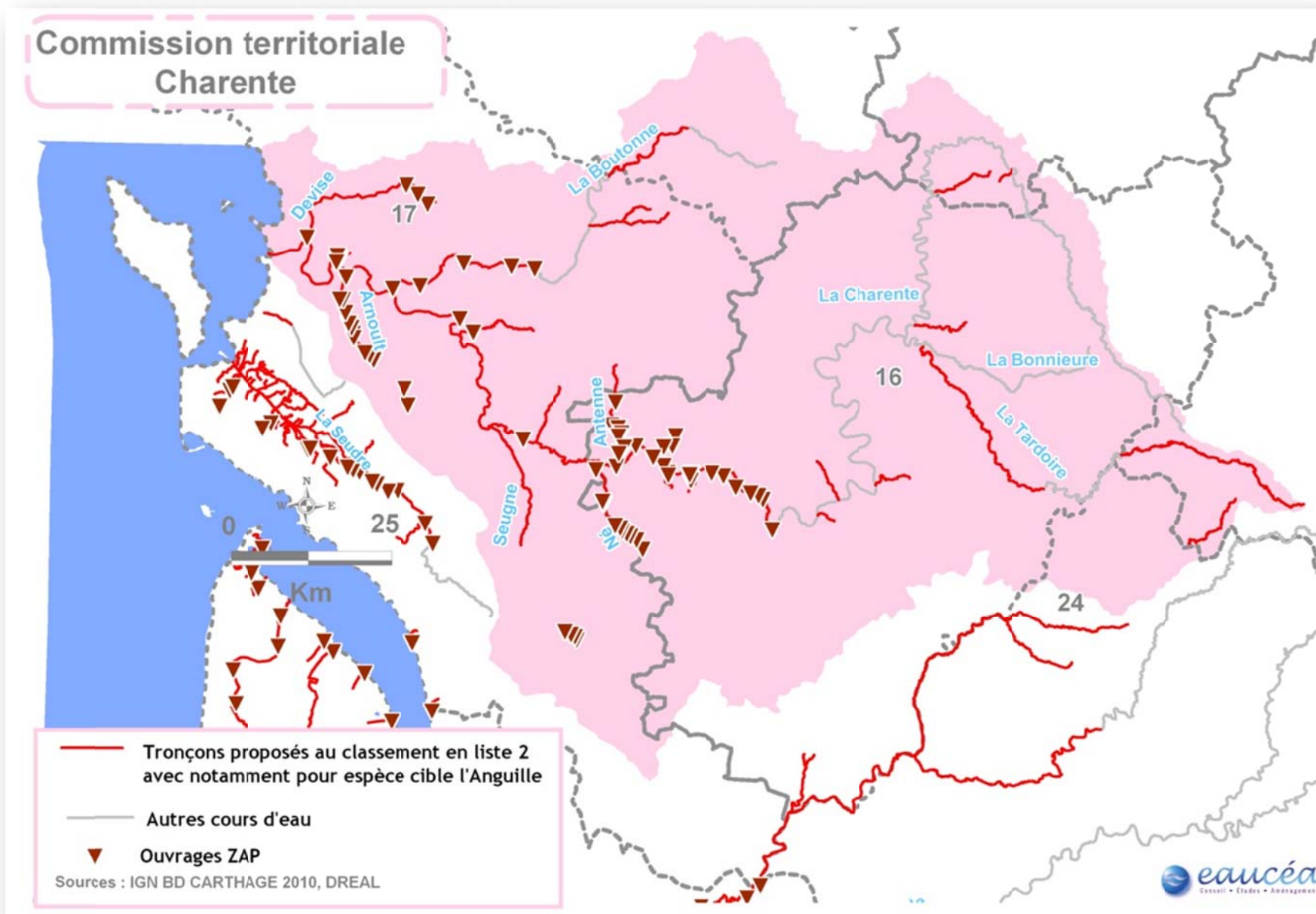
Carte 10 : Cours d'eau classés au L 432-6 non proposés au classement en liste 2



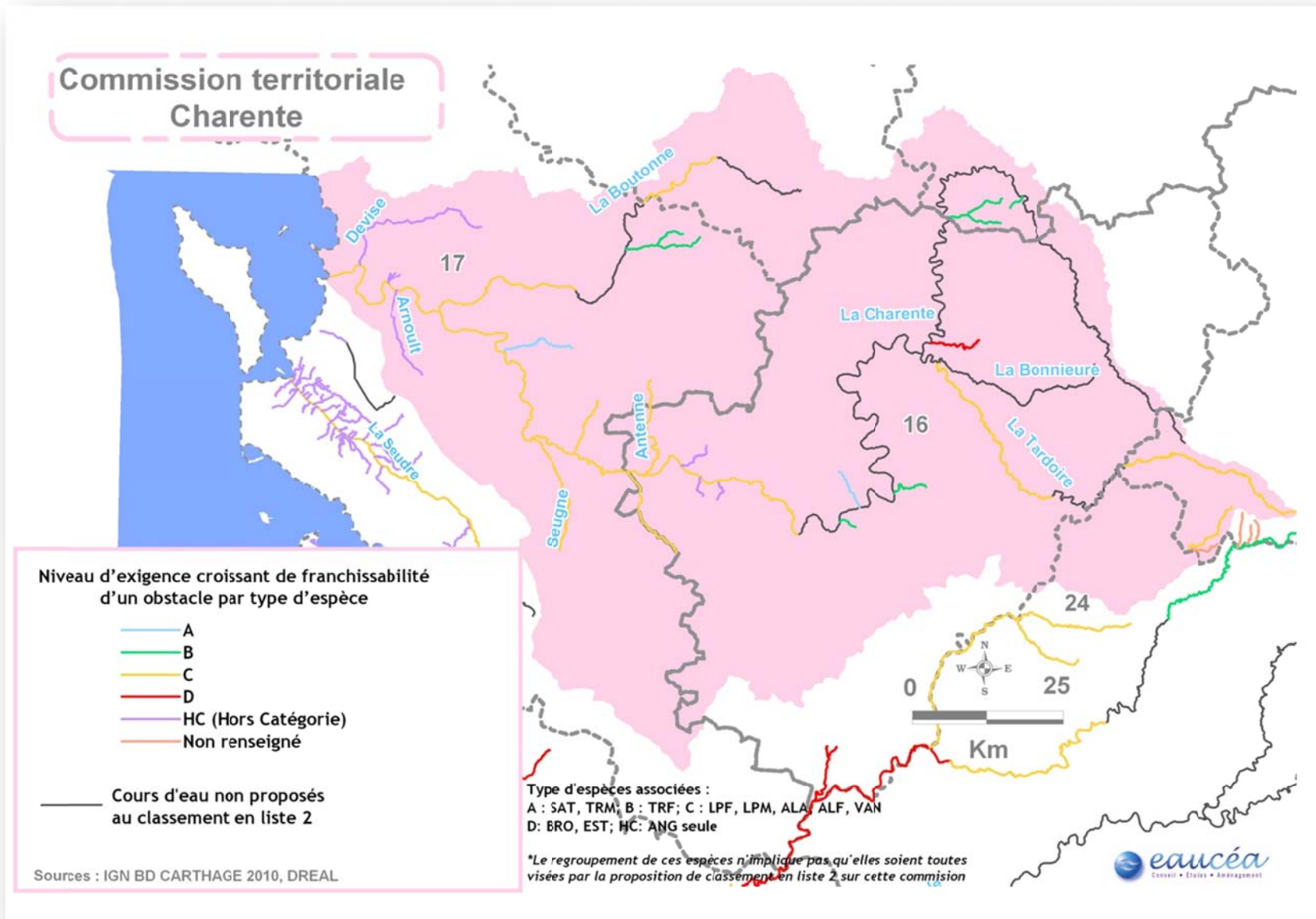
Carte 11 : Cours d'eau non classés au L 432-6 proposés au classement en liste 2



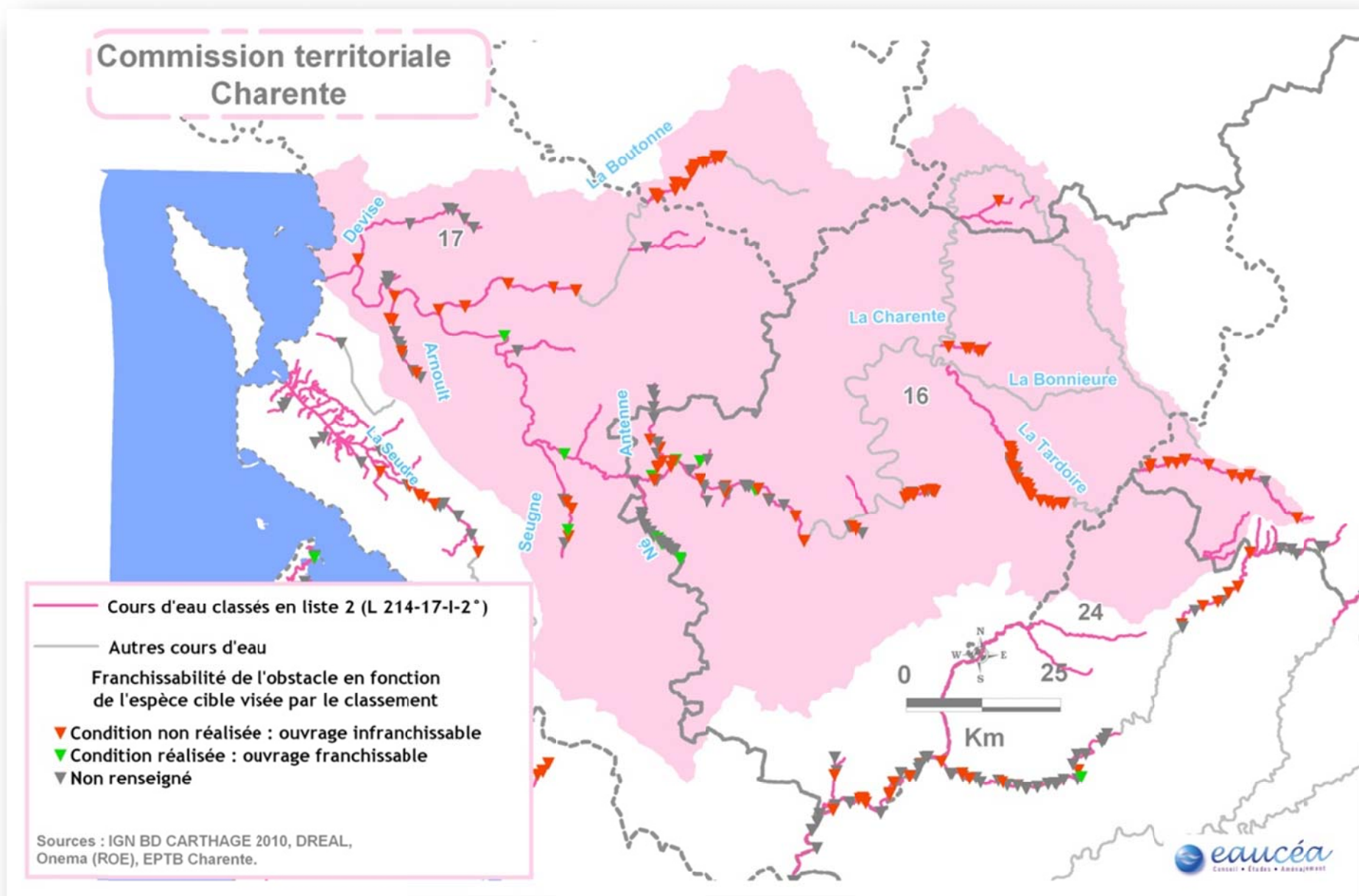
Carte 12 : Cours d'eau proposés au classement en liste 2 avec pour espèce cible l'Anguille



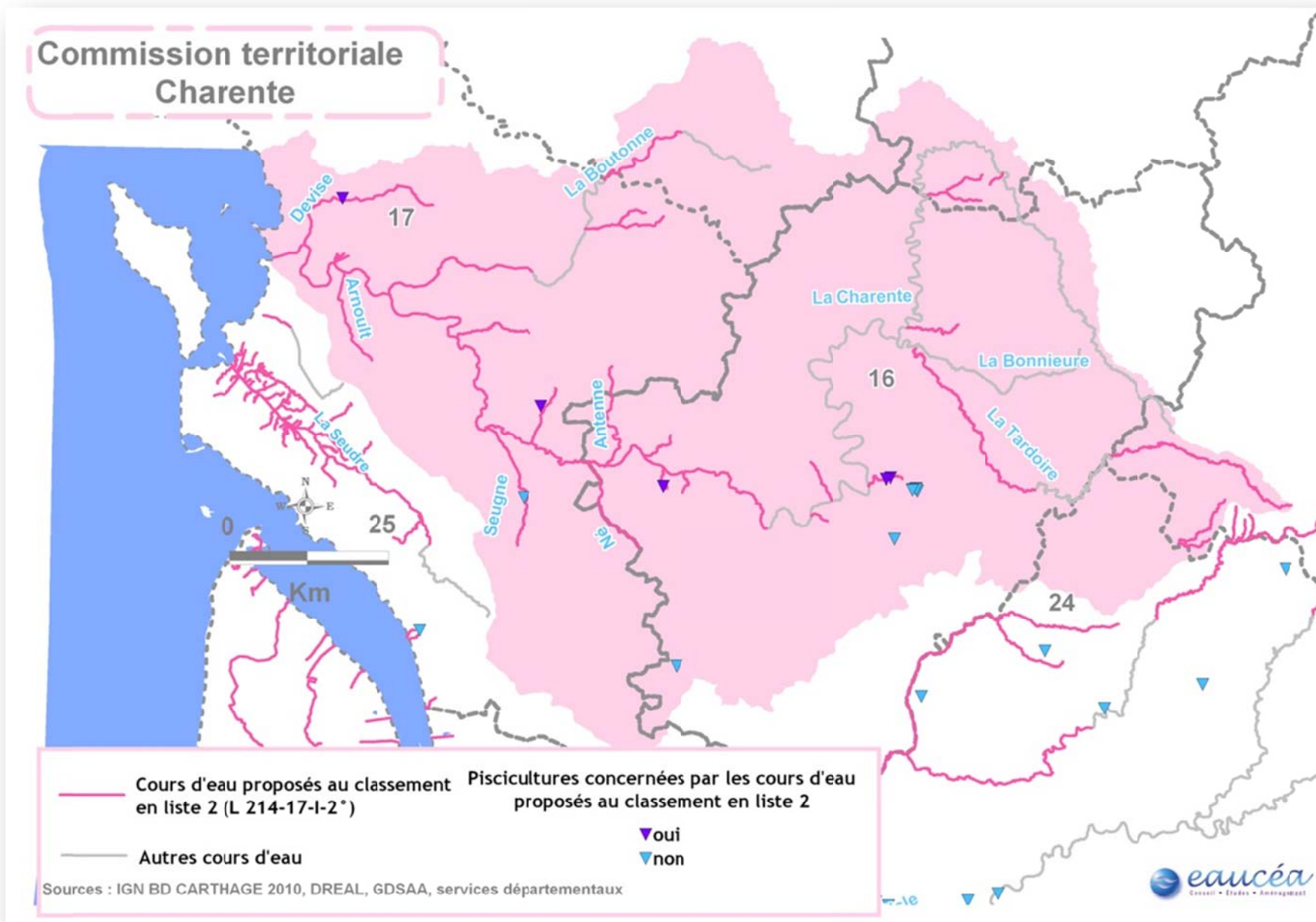
Carte 13 : Niveau d'exigence croissant de franchissabilité d'un obstacle par type d'espèce



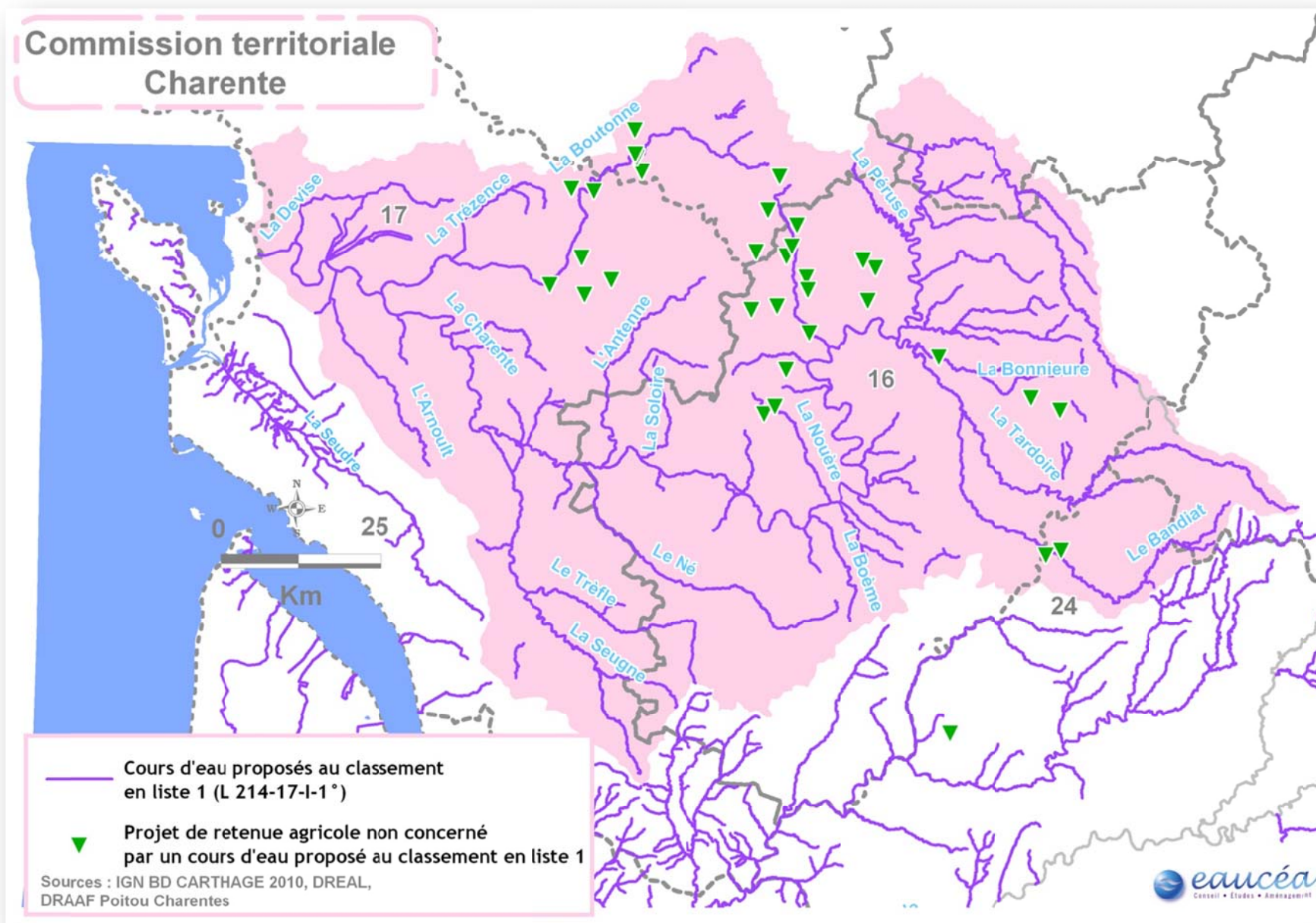
Carte 14 : Franchissabilité des obstacles situés sur des cours d'eau proposés au classement en liste 2 et espèces cibles



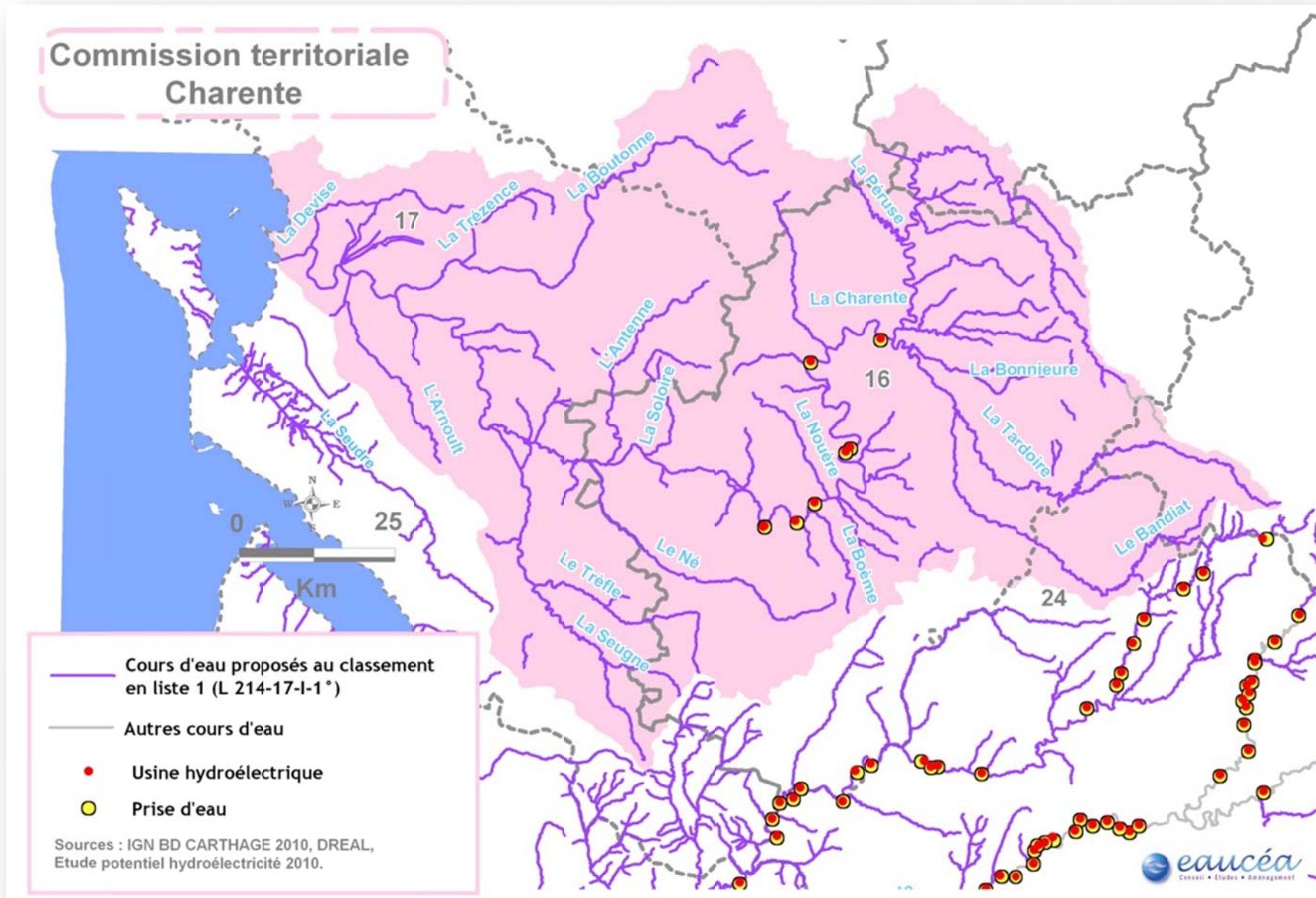
Carte 15 : Piscicultures et cours d'eau proposés au classement en liste 2



Carte 16 : Projets de retenues agricoles et proposition de classement en liste 1

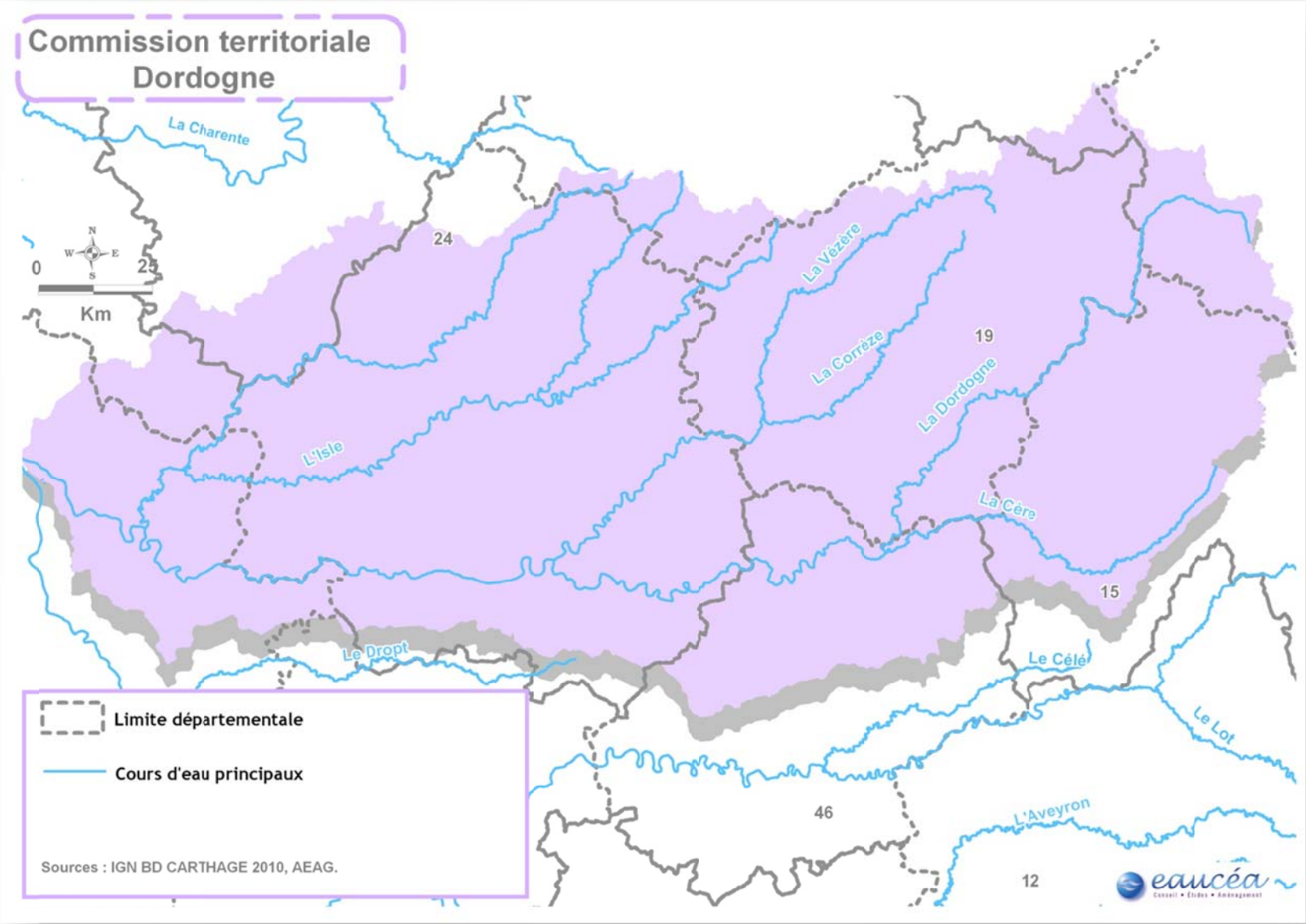


Carte 16 : Aménagements hydroélectriques existants

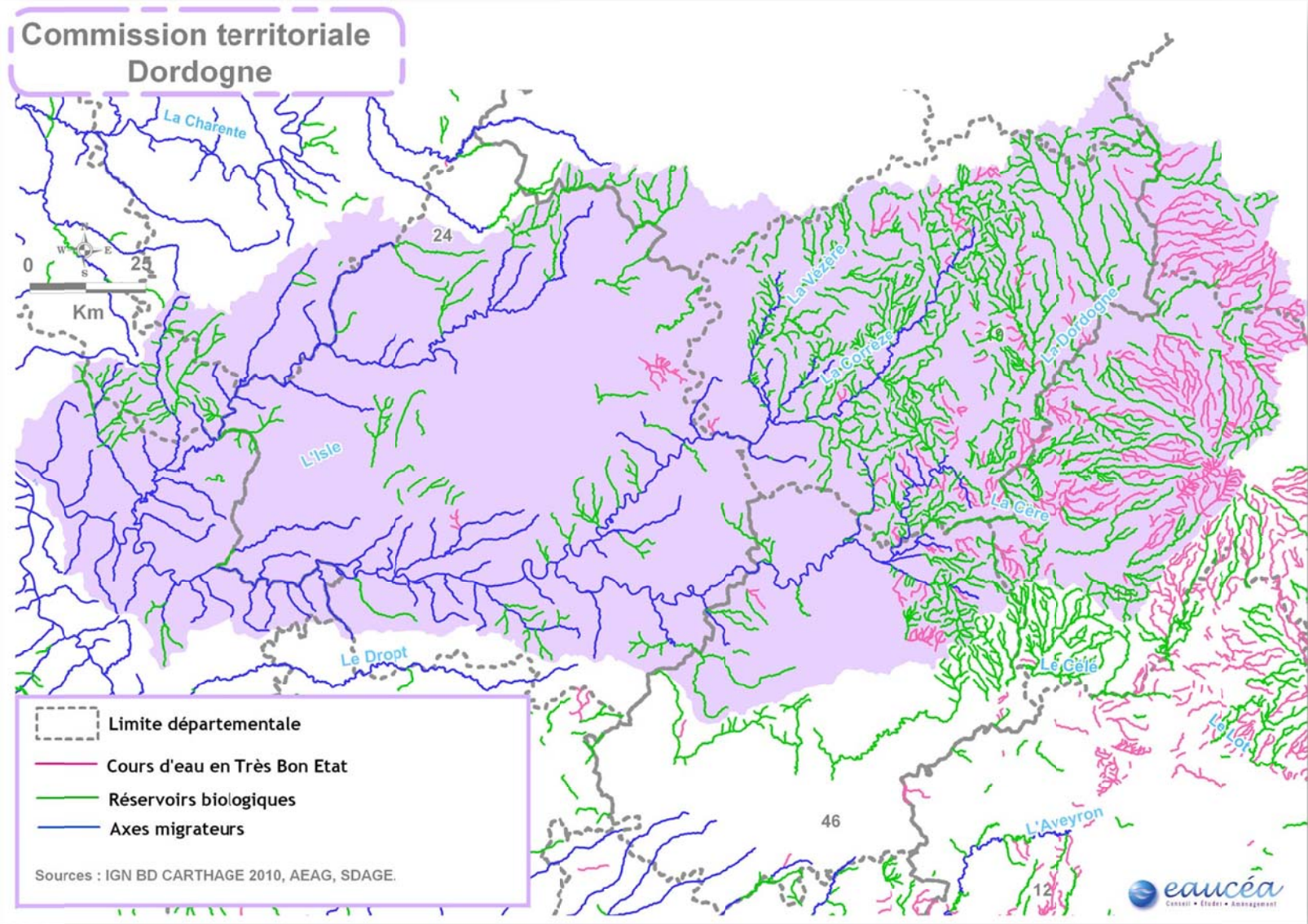


Commission territoriale Dordogne

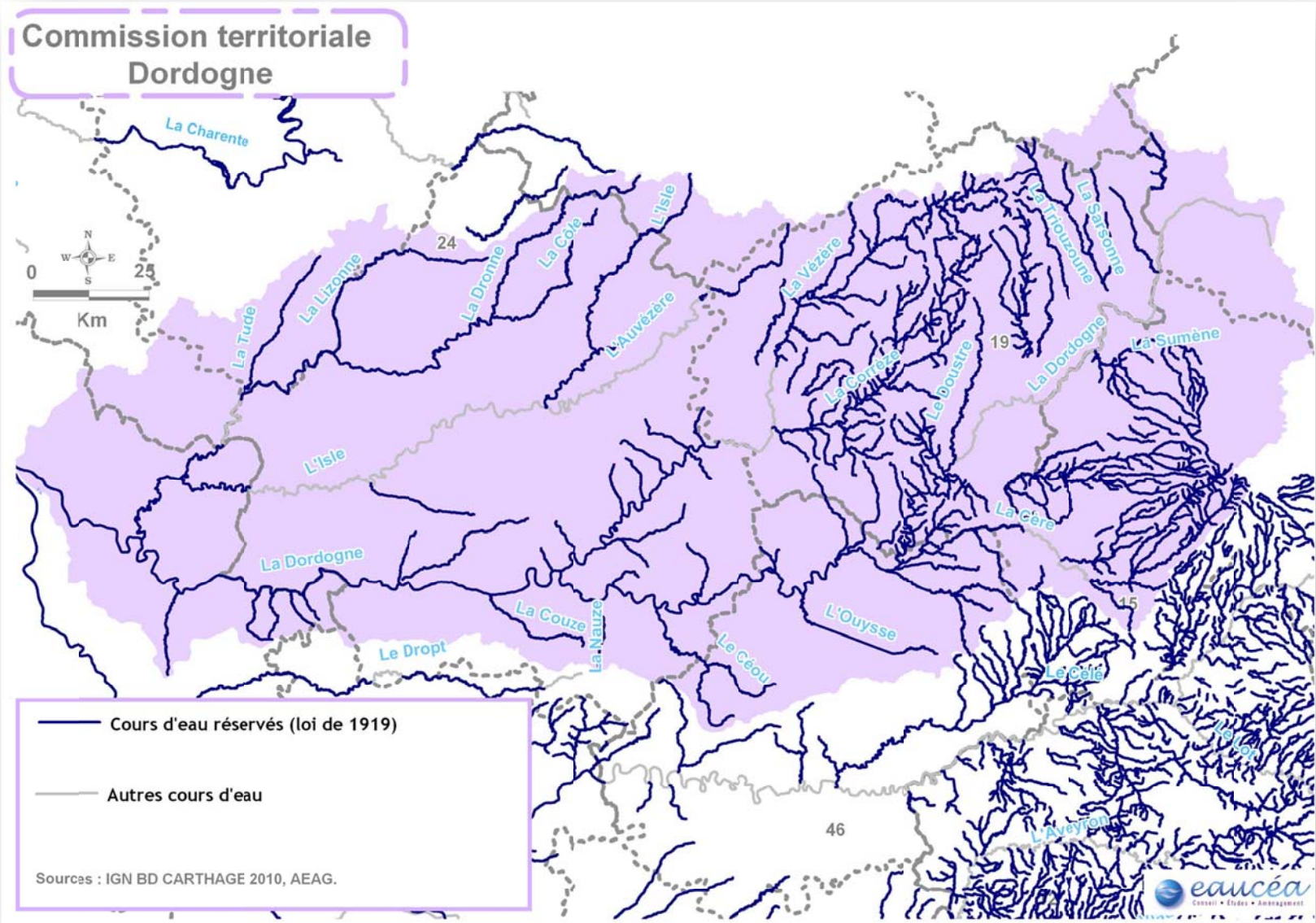
Carte 1 : Présentation



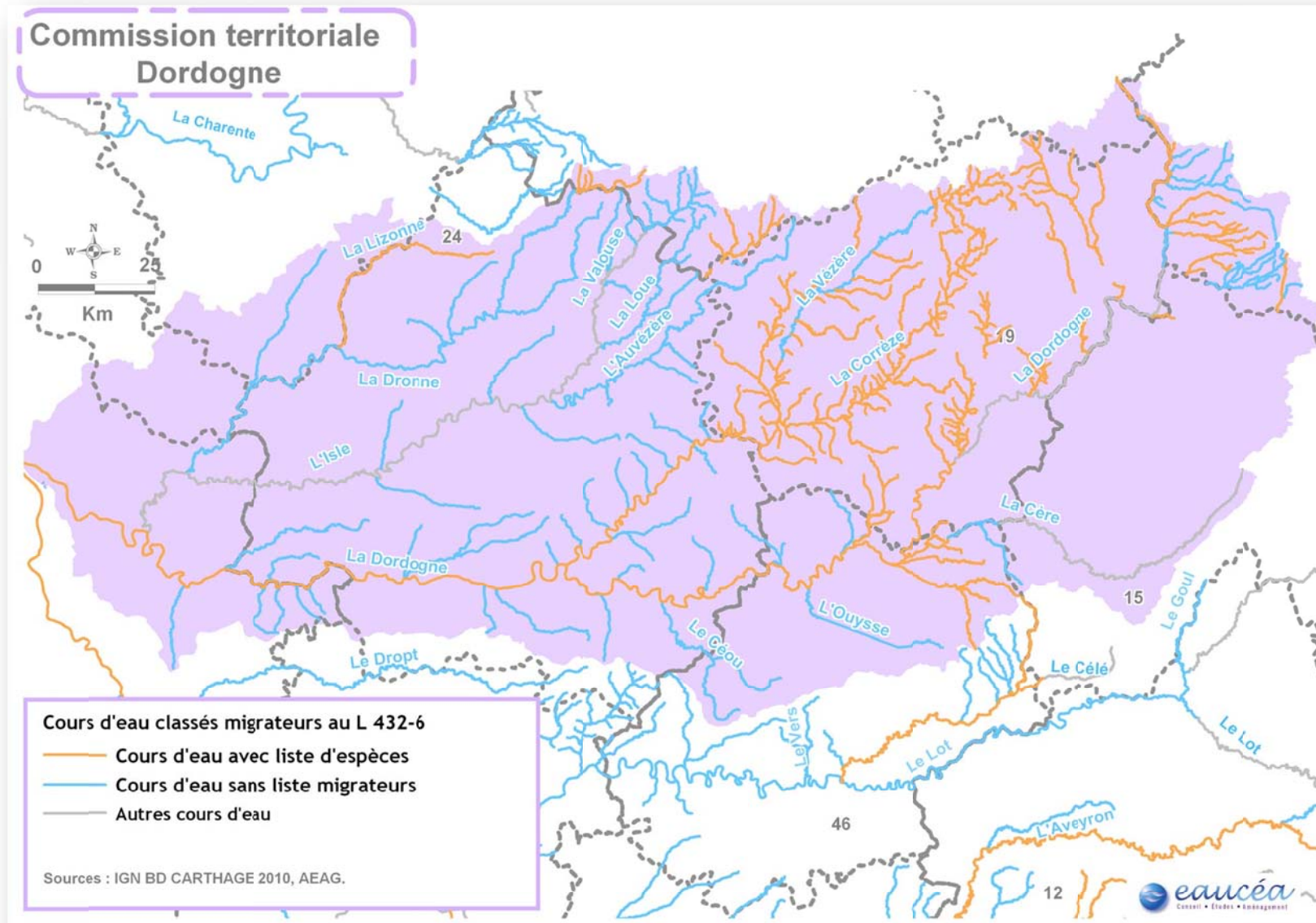
Carte 2 : Cours d'eau visés par le SDAGE



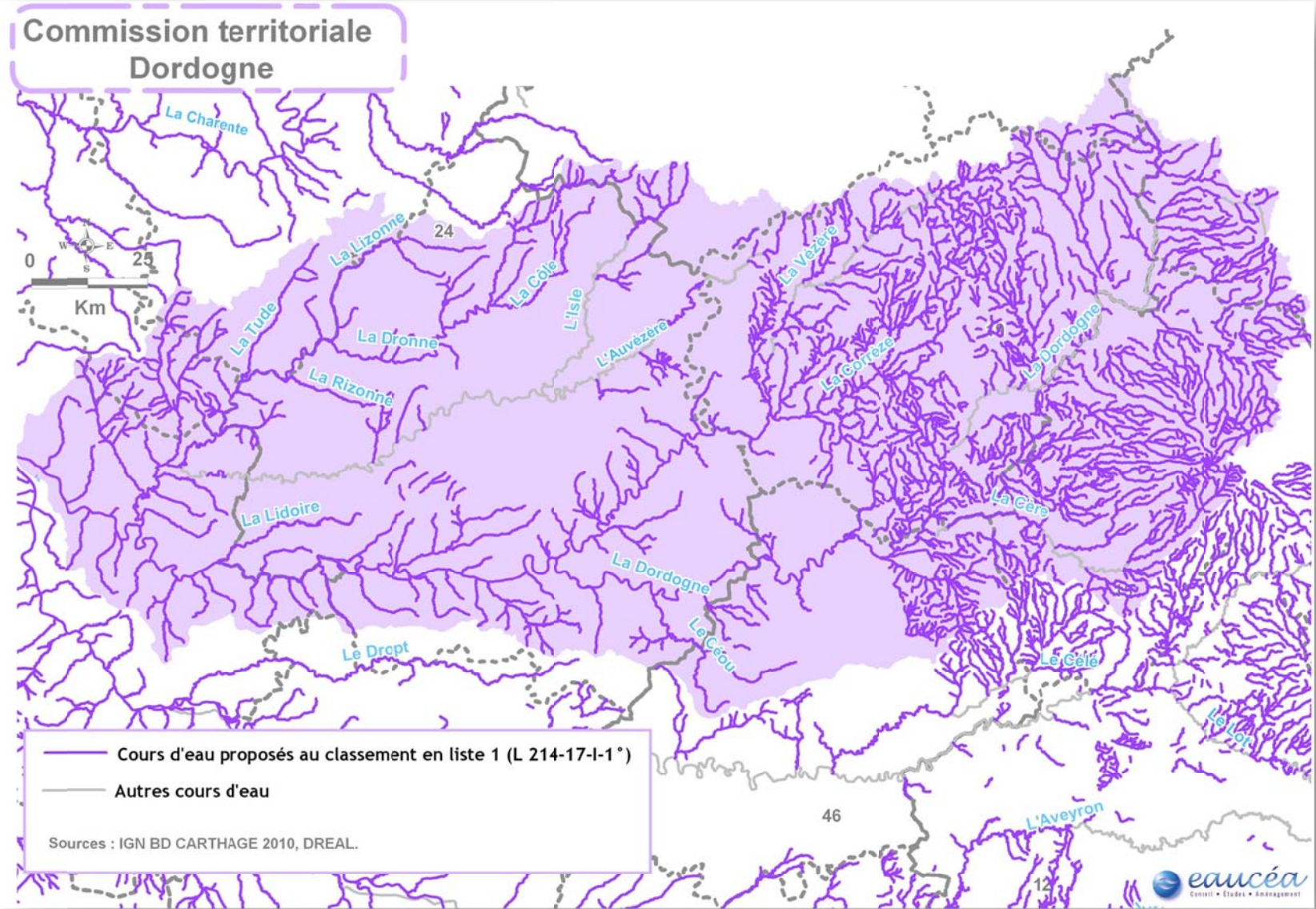
Carte 3 : Cours d'eau réservés (Loi 1919)



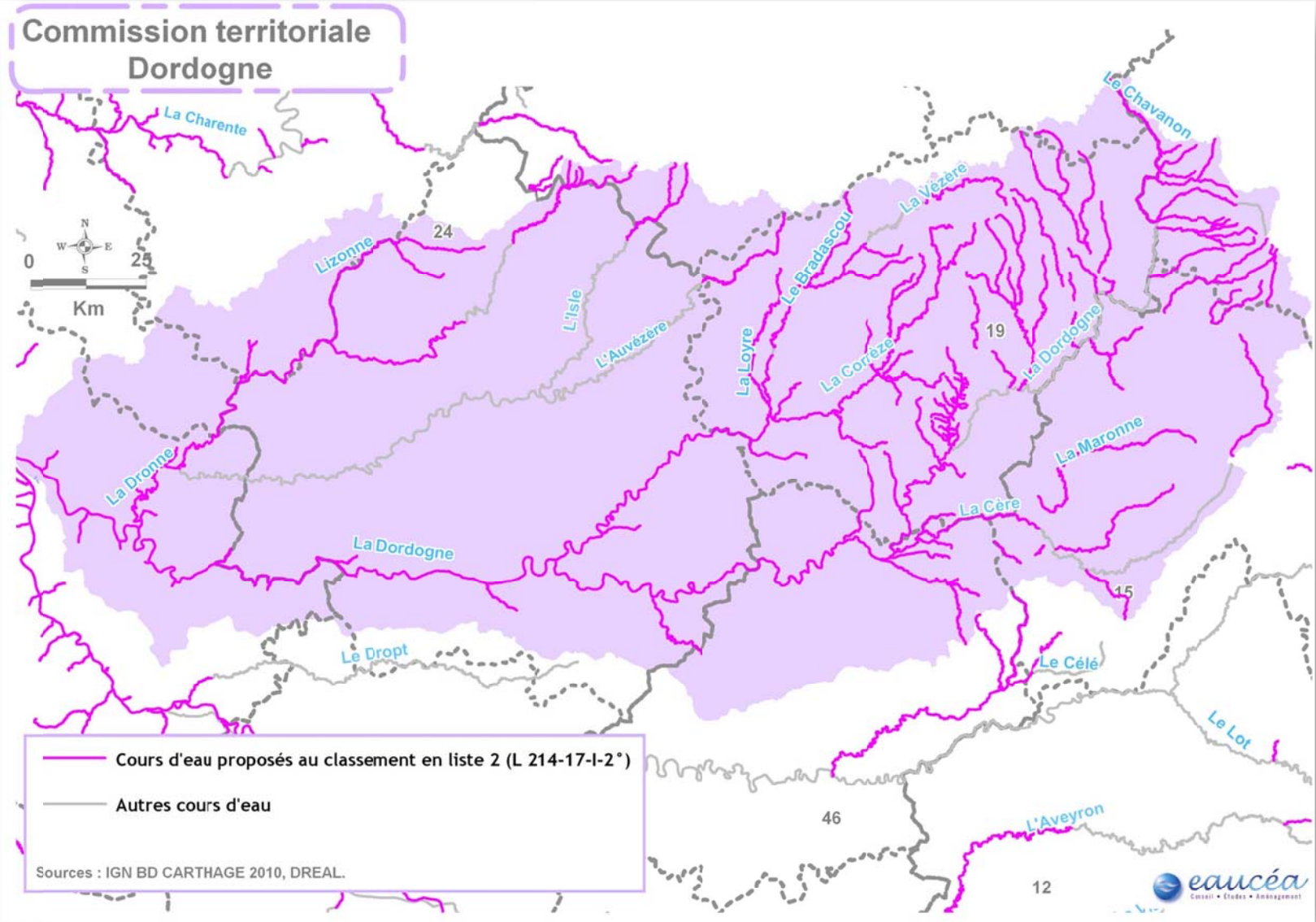
Carte 4 : Cours d'eau classés au L 432-6



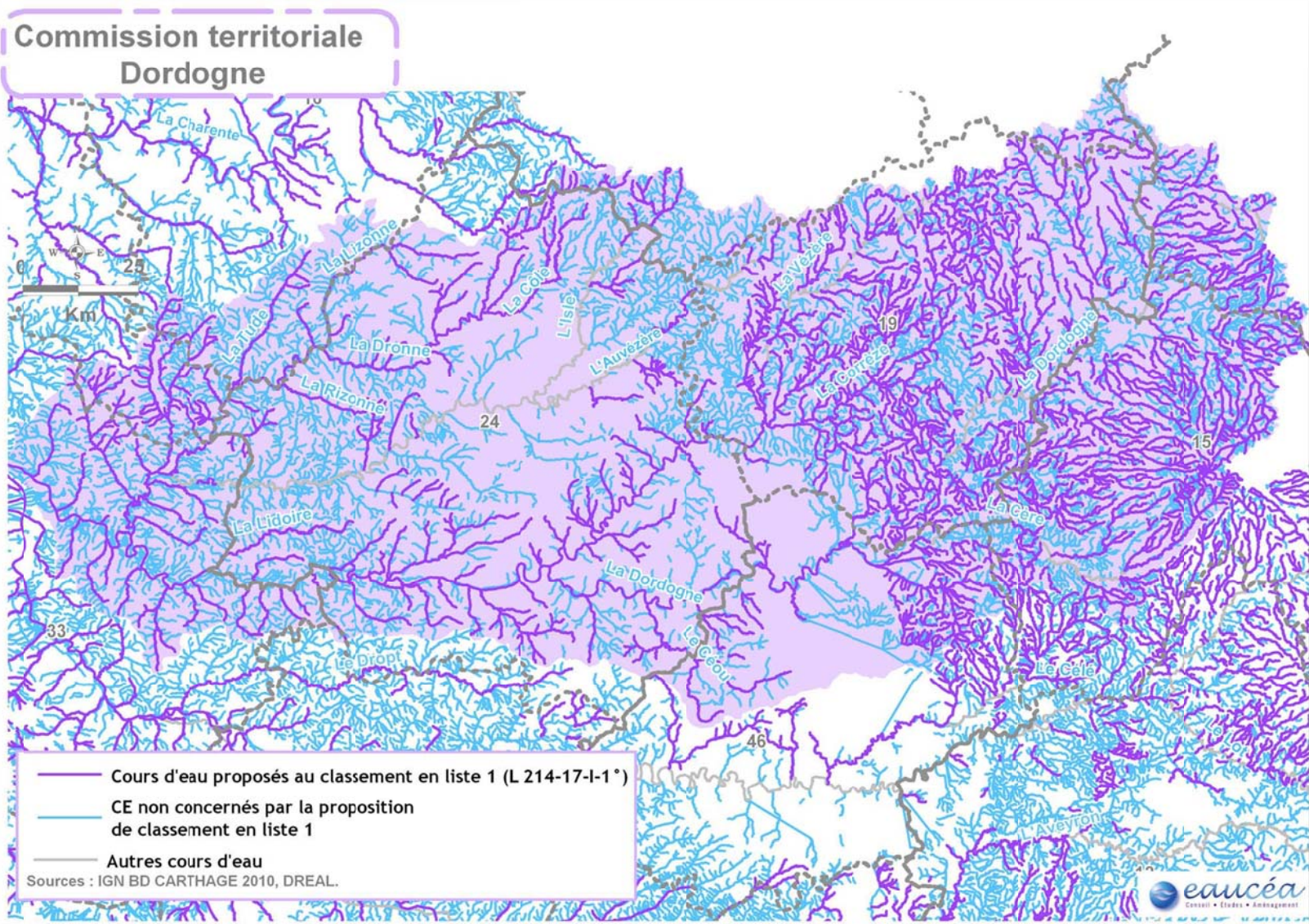
Carte 4 : Cours d'eau proposés au classement en liste 1 (L 214-17-I-1°)



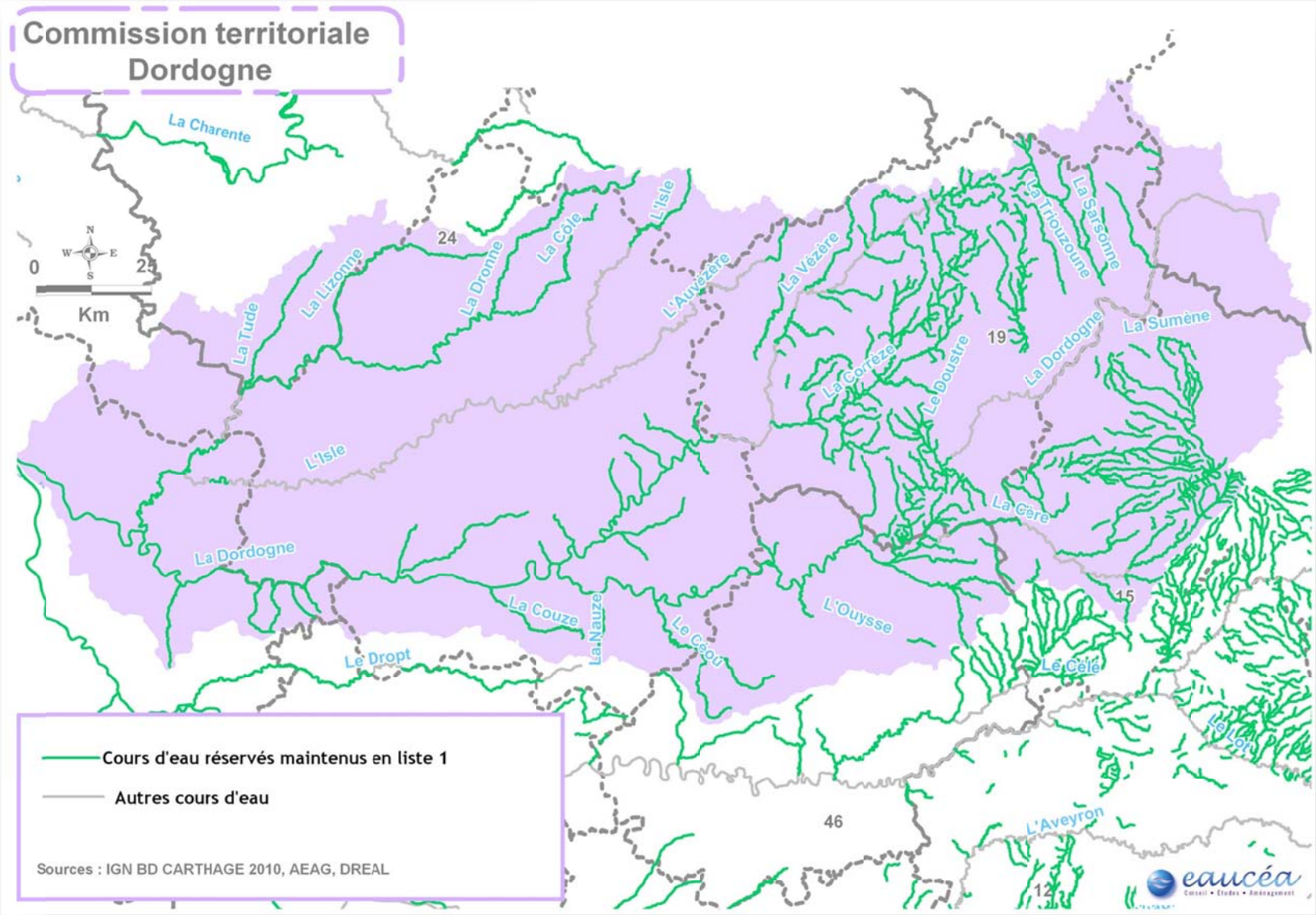
Carte 5 : Cours d'eau proposés au classement en liste 2 (L 214-17-I-2°)



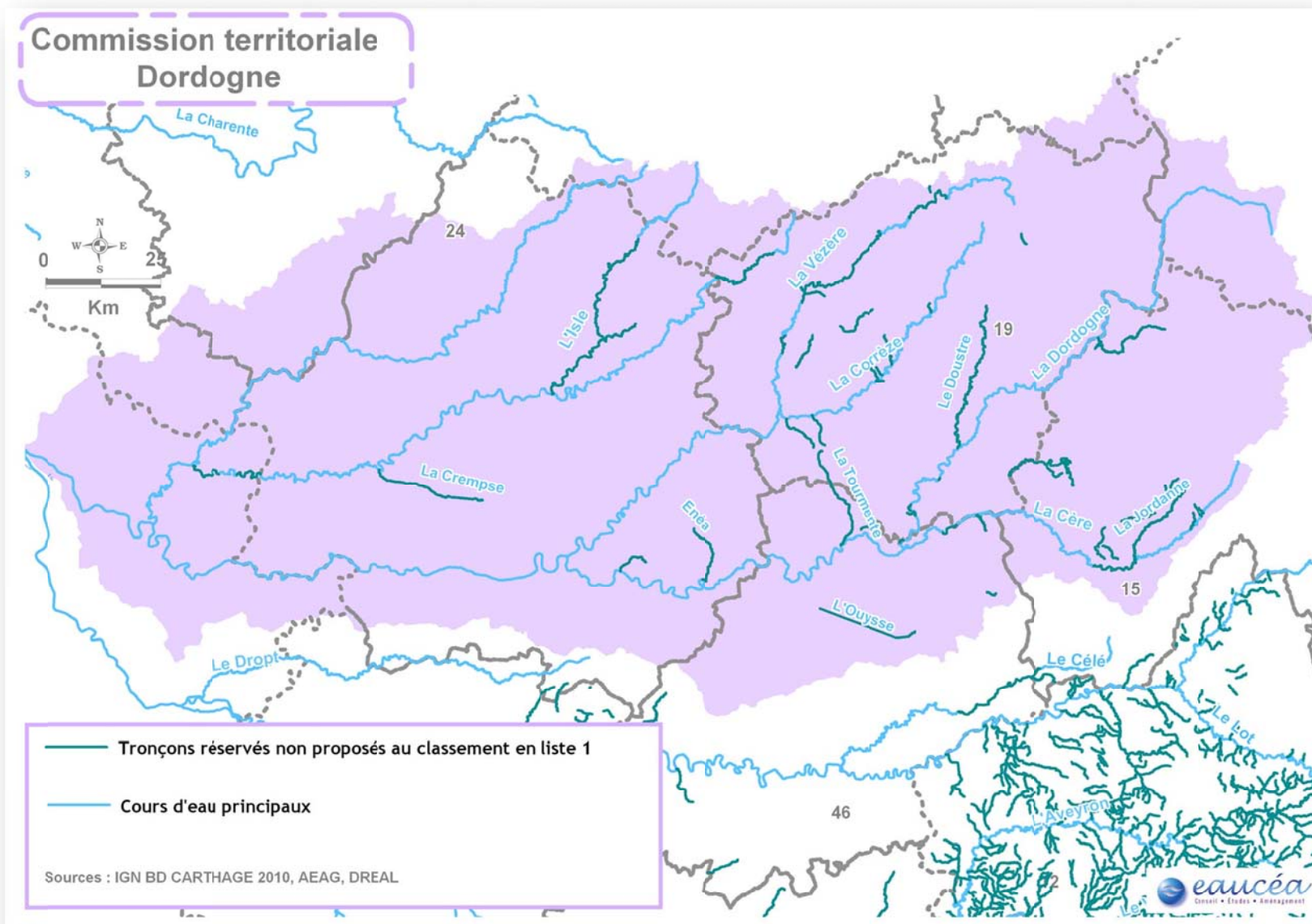
Carte 6 : Cours d'eau non proposés au classement en liste 1



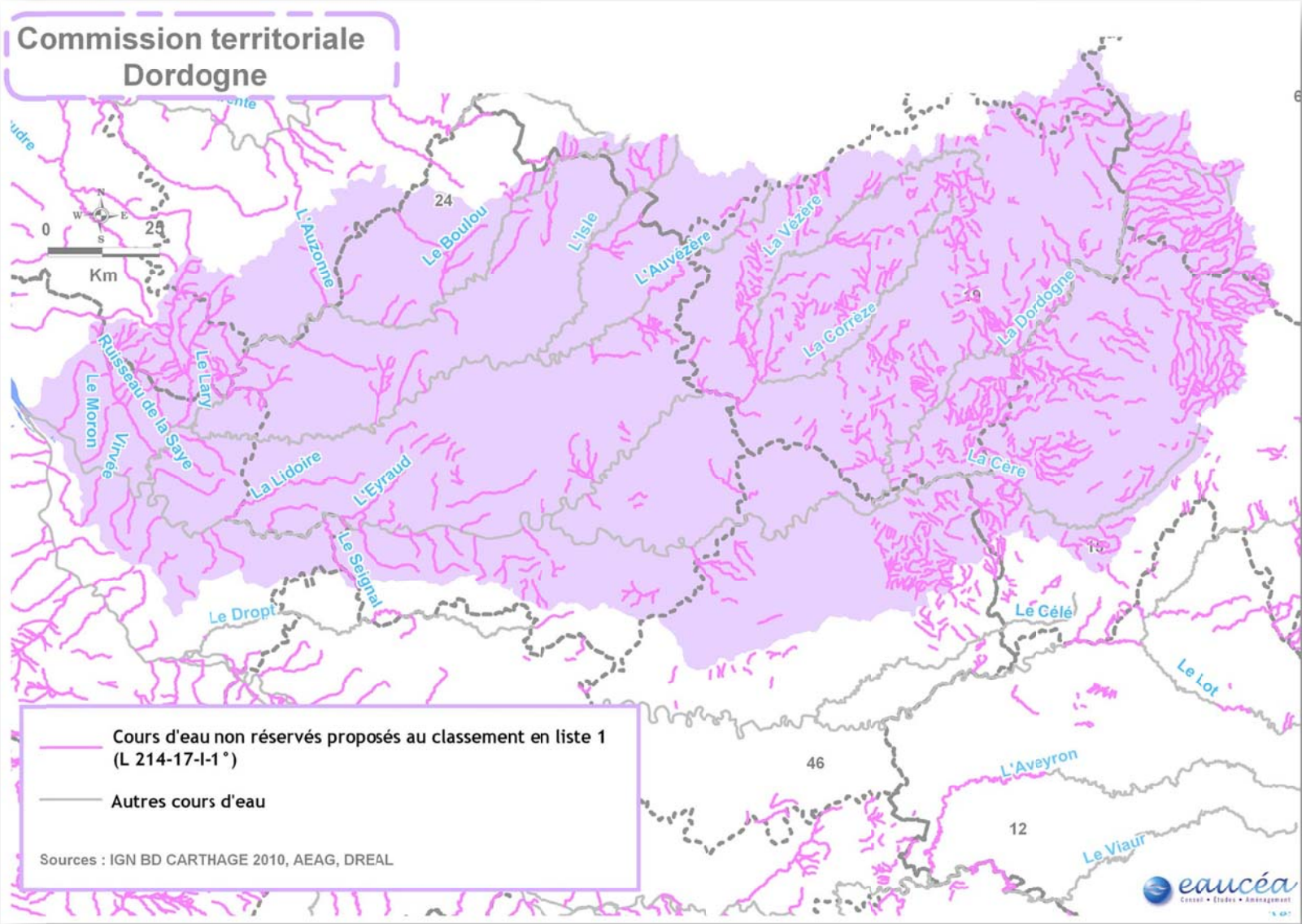
Carte 7 : Cours d'eau réservés proposés au classement en liste 1



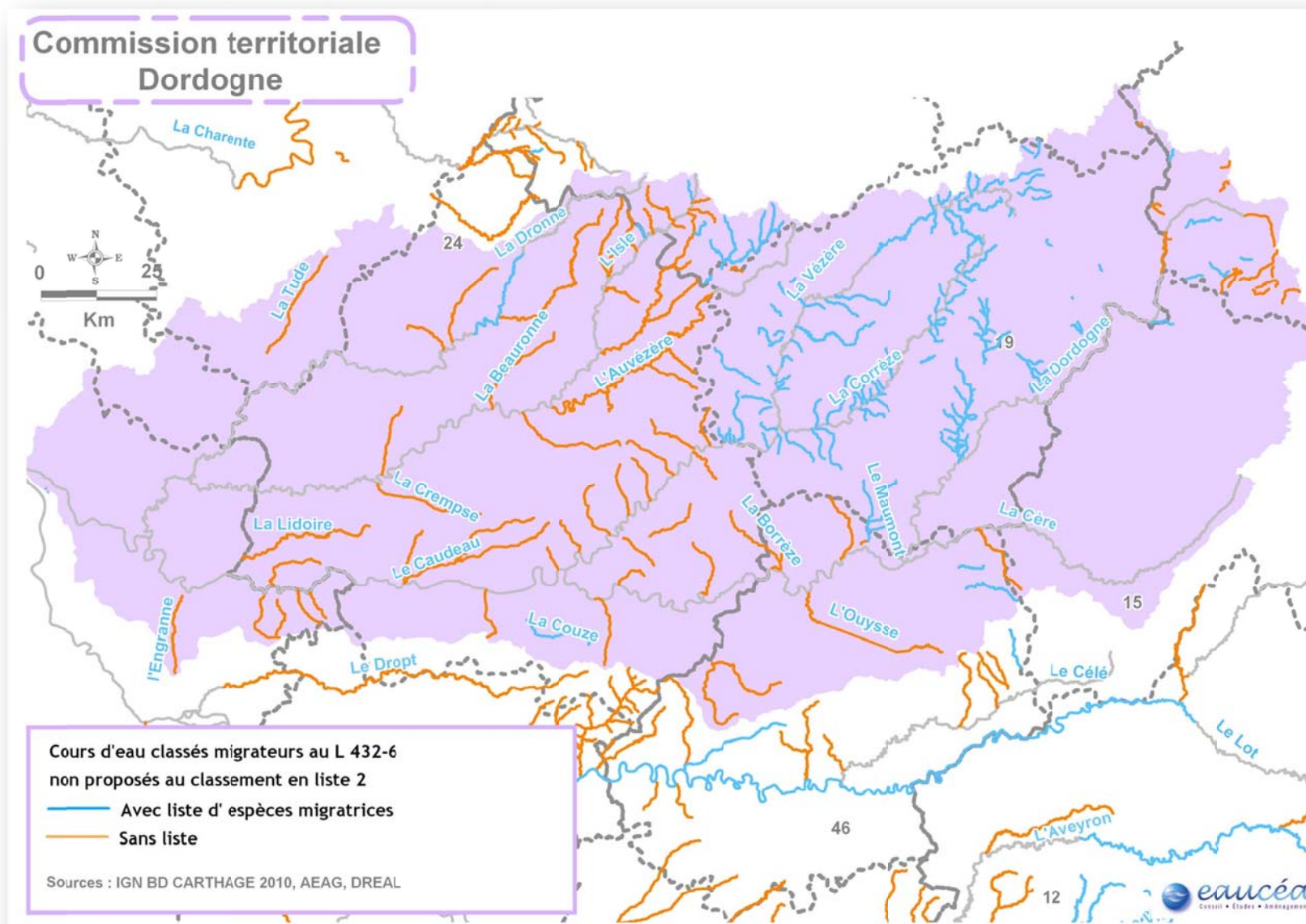
Carte 8 : Cours d'eau réservés non proposés au classement en liste 1



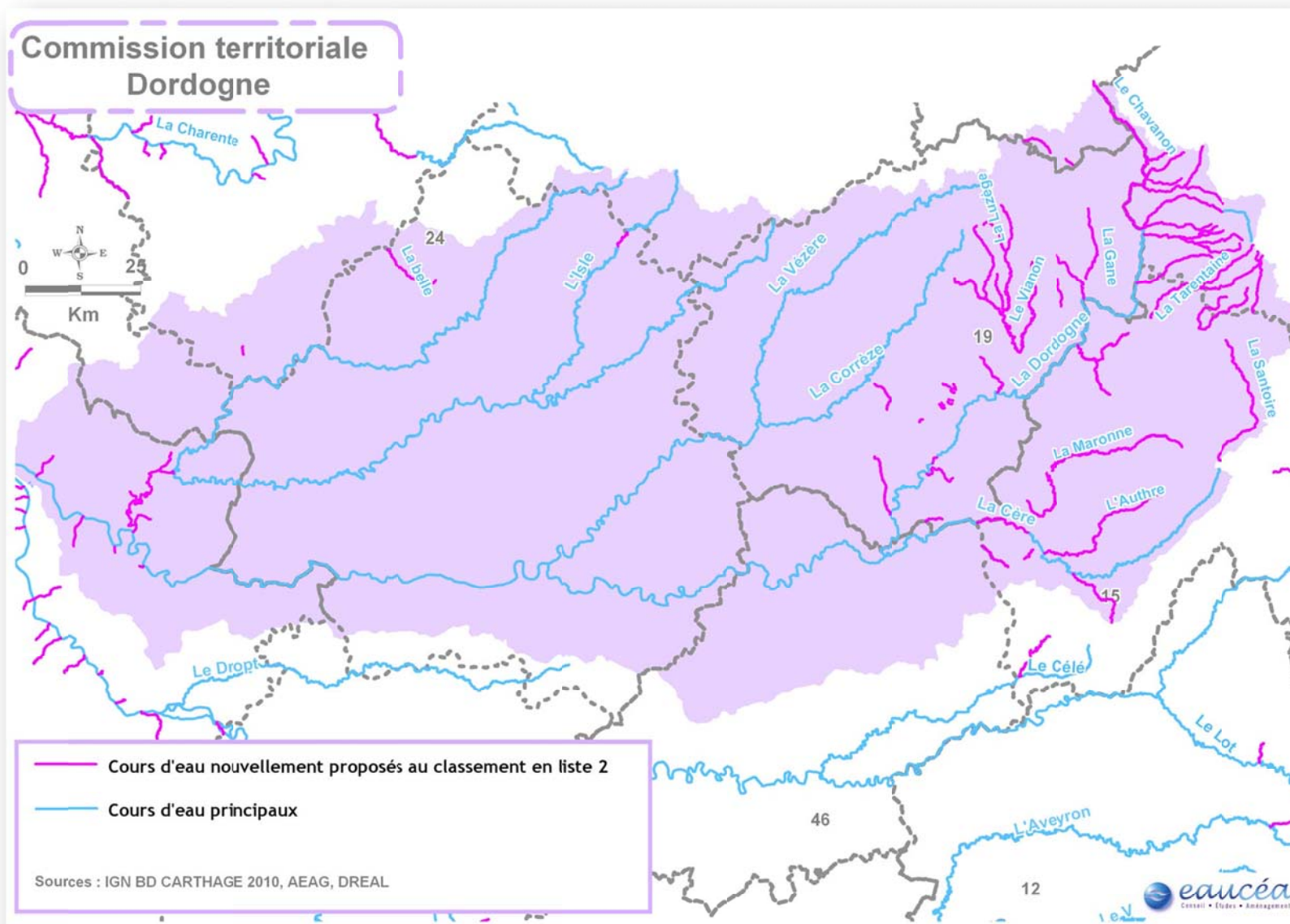
Carte 9 : Cours d'eau non réservés proposés au classement en liste 1



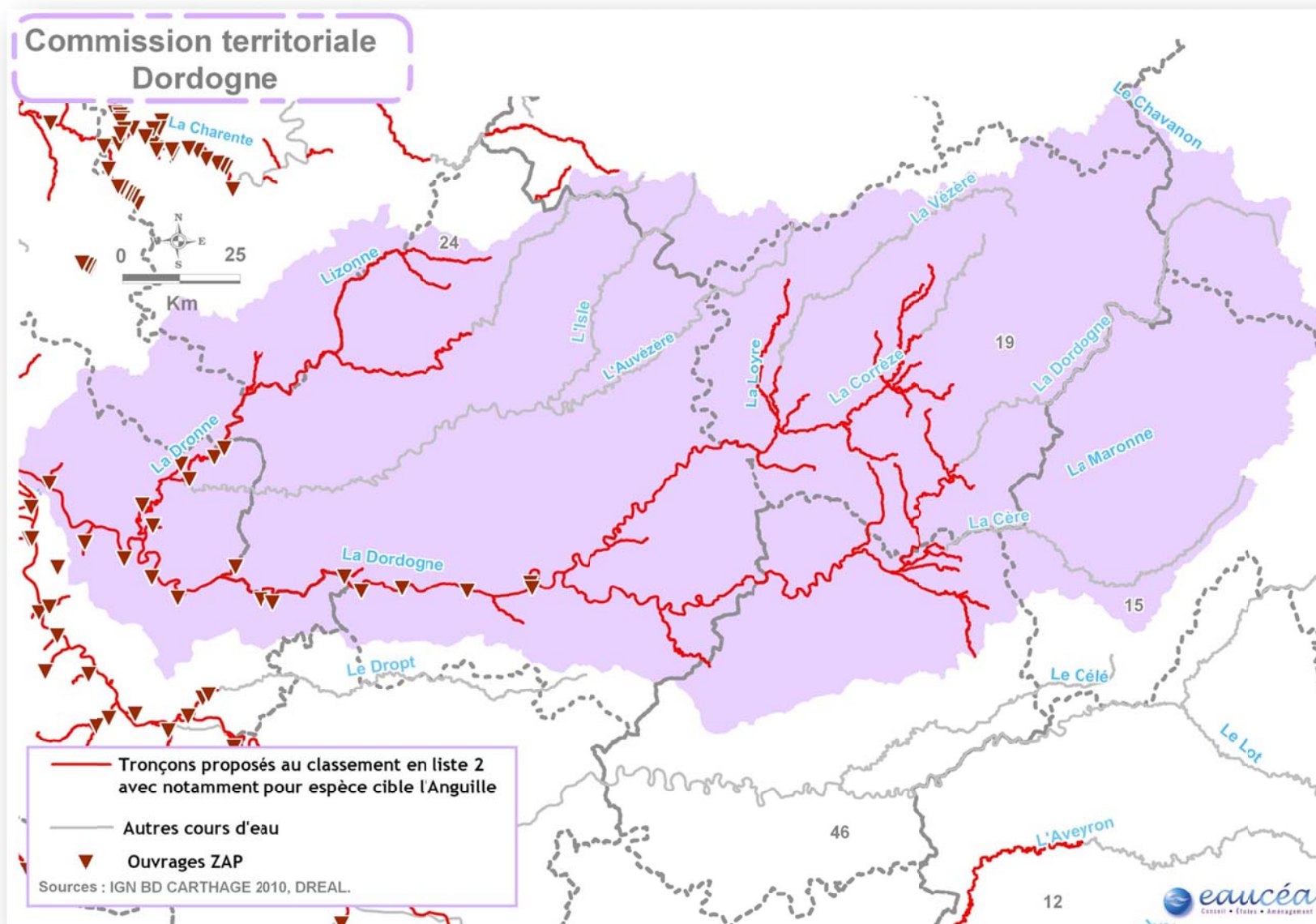
Carte 10 : Cours d'eau classés au L 432-6 non proposés au classement en liste 2



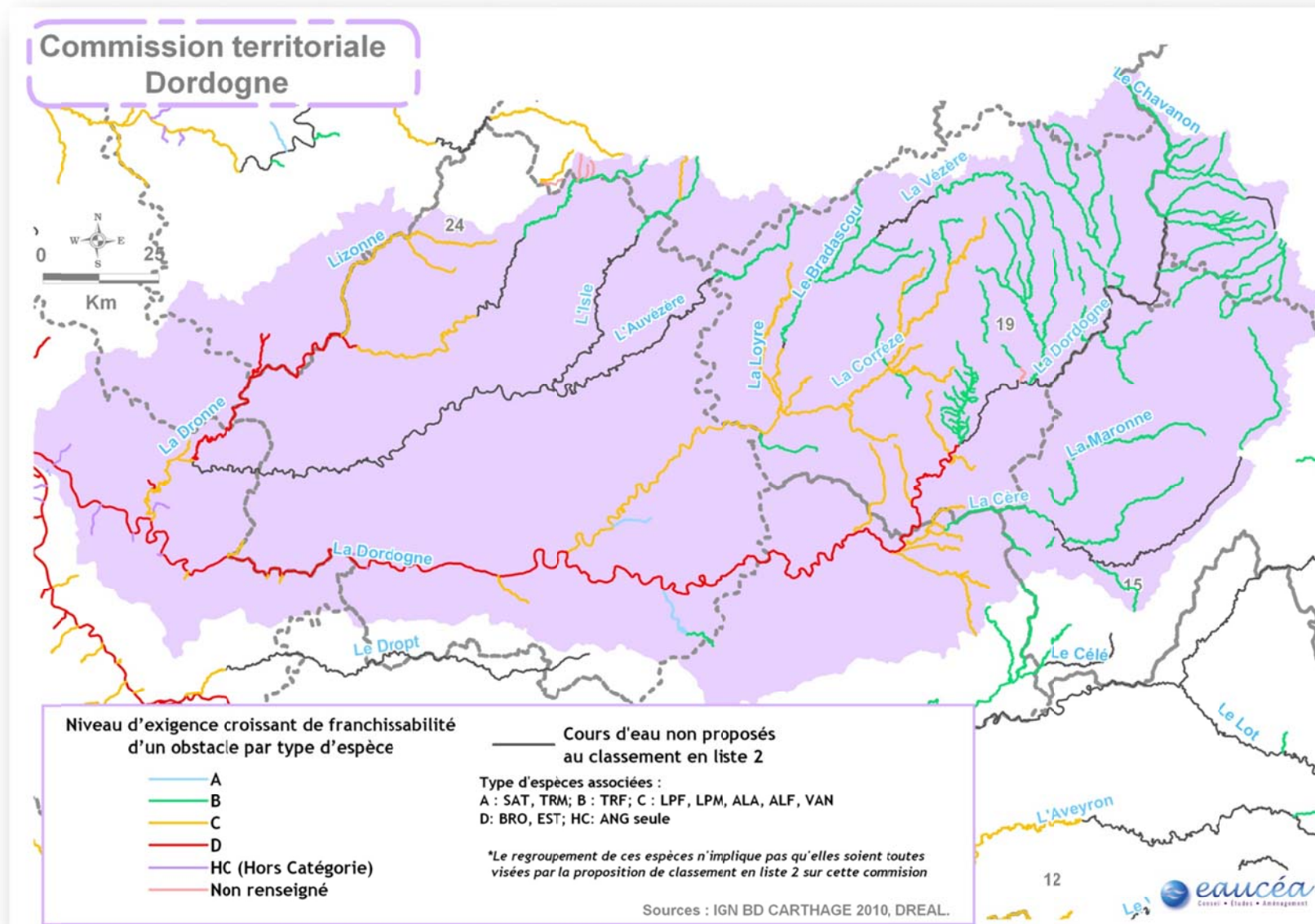
Carte 11 : Cours d'eau non classés au L 432-6 proposés au classement en liste 2



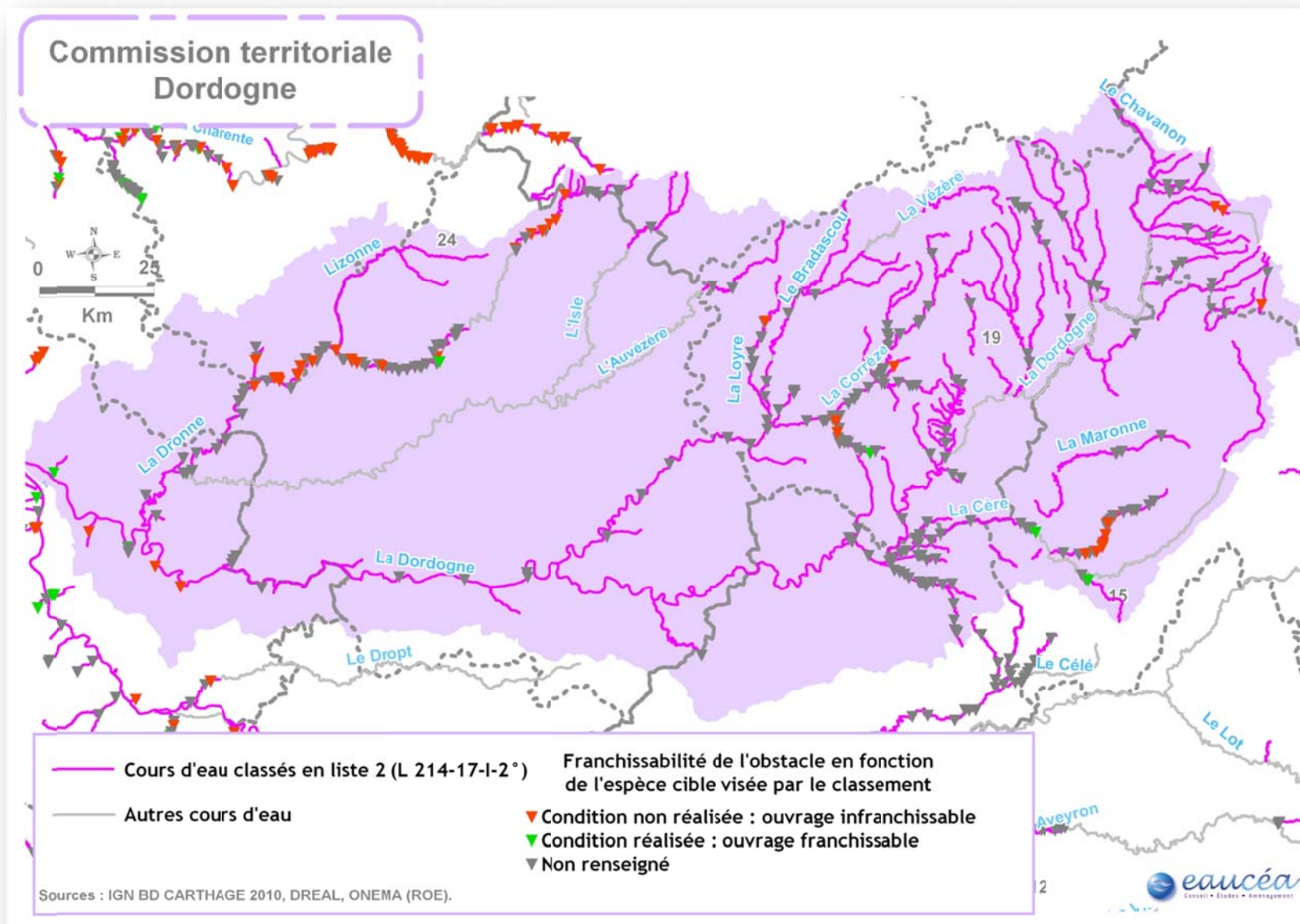
Carte 12 : Cours d'eau proposés au classement en liste 2 avec pour espèce cible l'Anguille



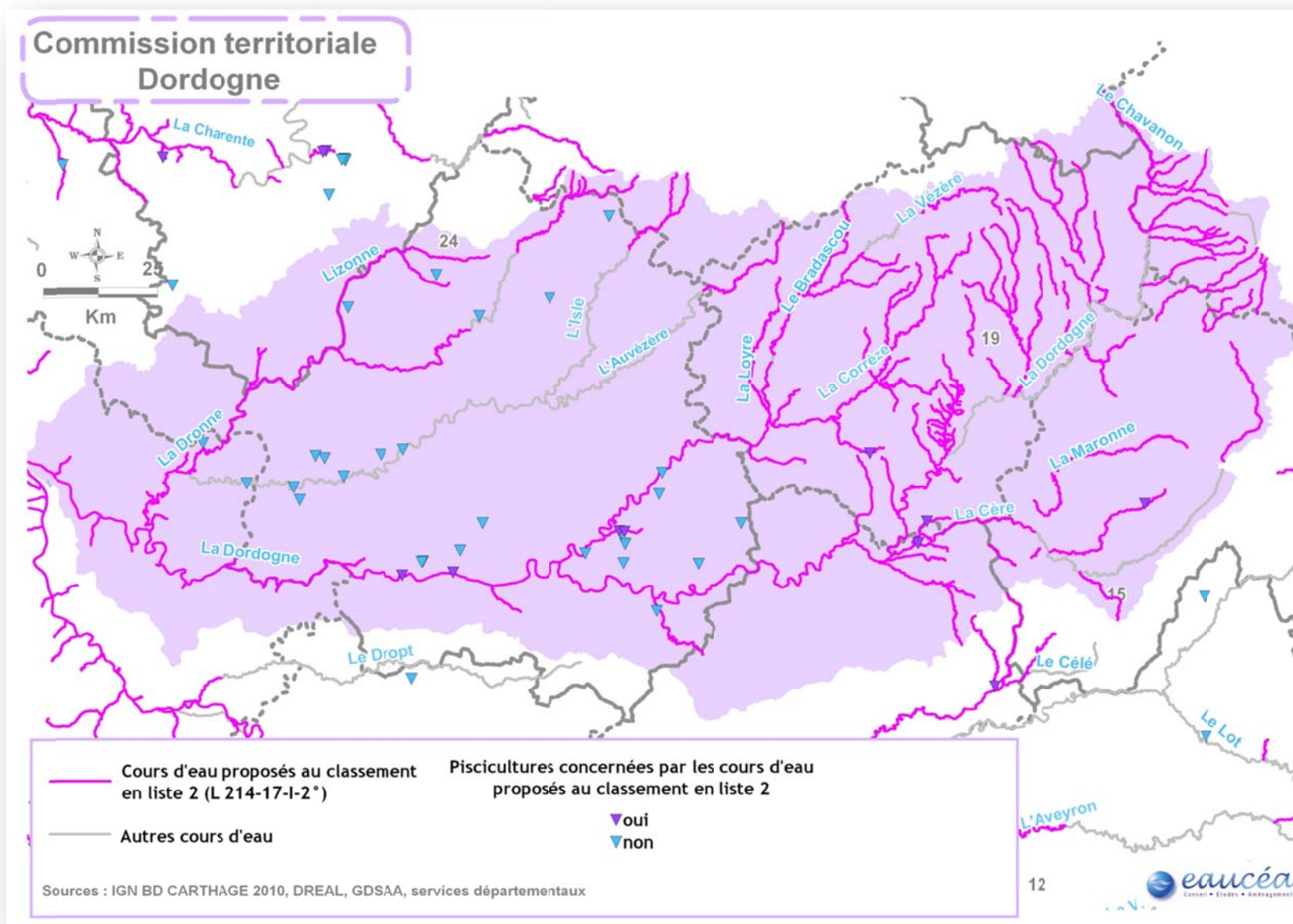
Carte 13 : Niveau d'exigence croissant de franchissabilité d'un obstacle par type d'espèce 2



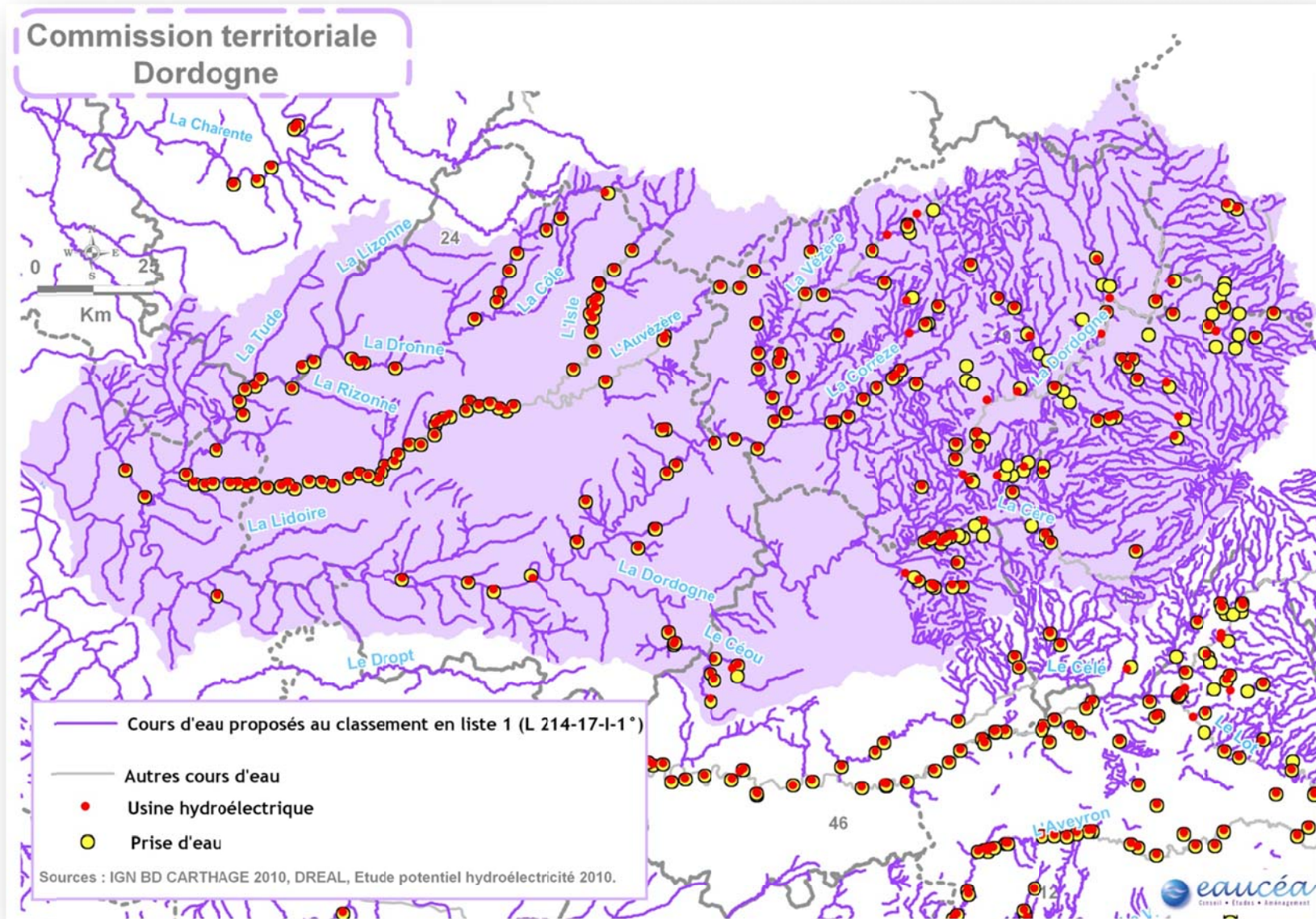
Carte 14 : Franchissabilité des obstacles situés sur des cours d'eau proposés au classement en liste 2 et espèces cibles



Carte 15 : Piscicultures et cours d'eau proposés au classement en liste 2

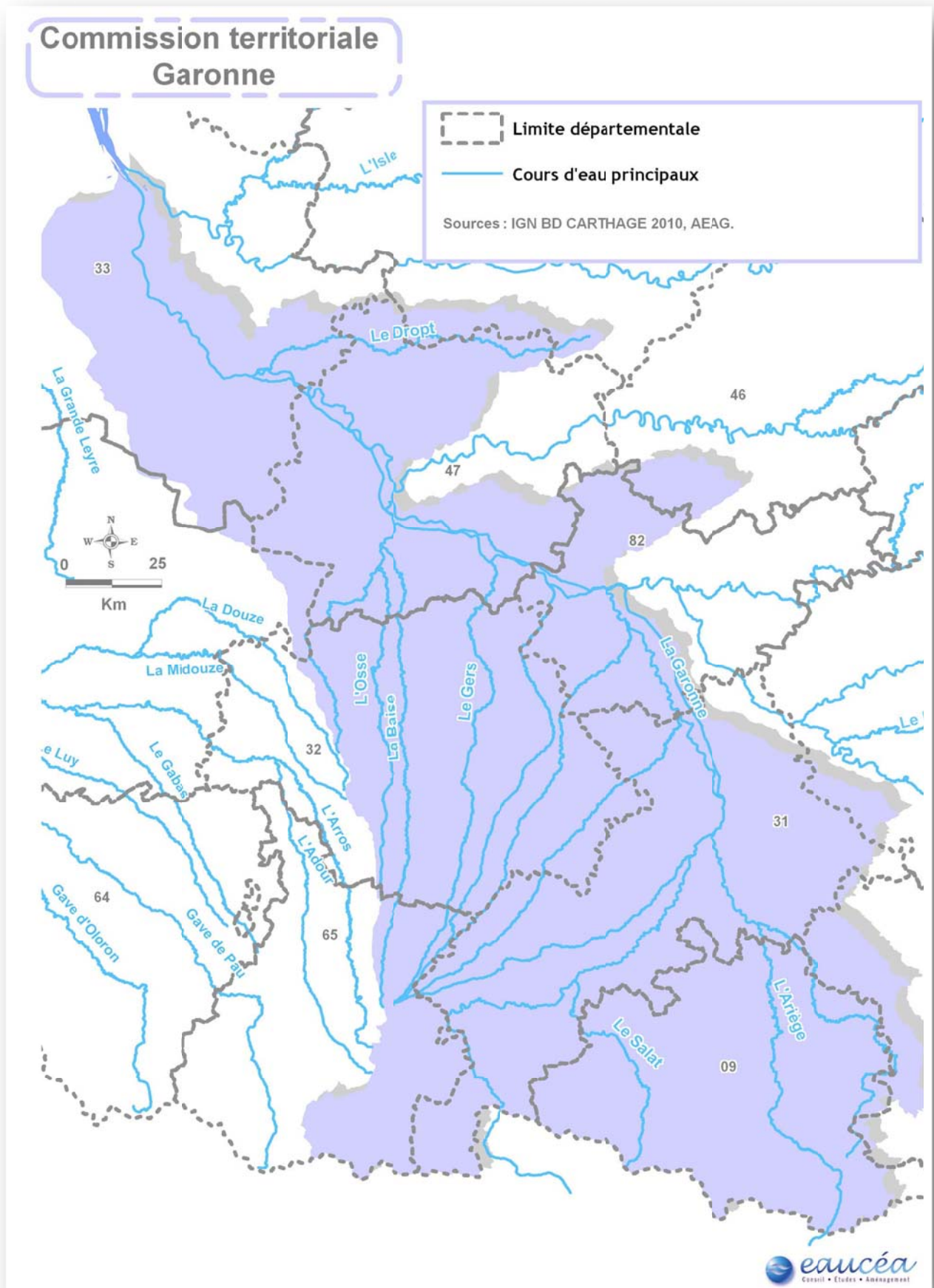


Carte 17 : Aménagements hydroélectriques existants

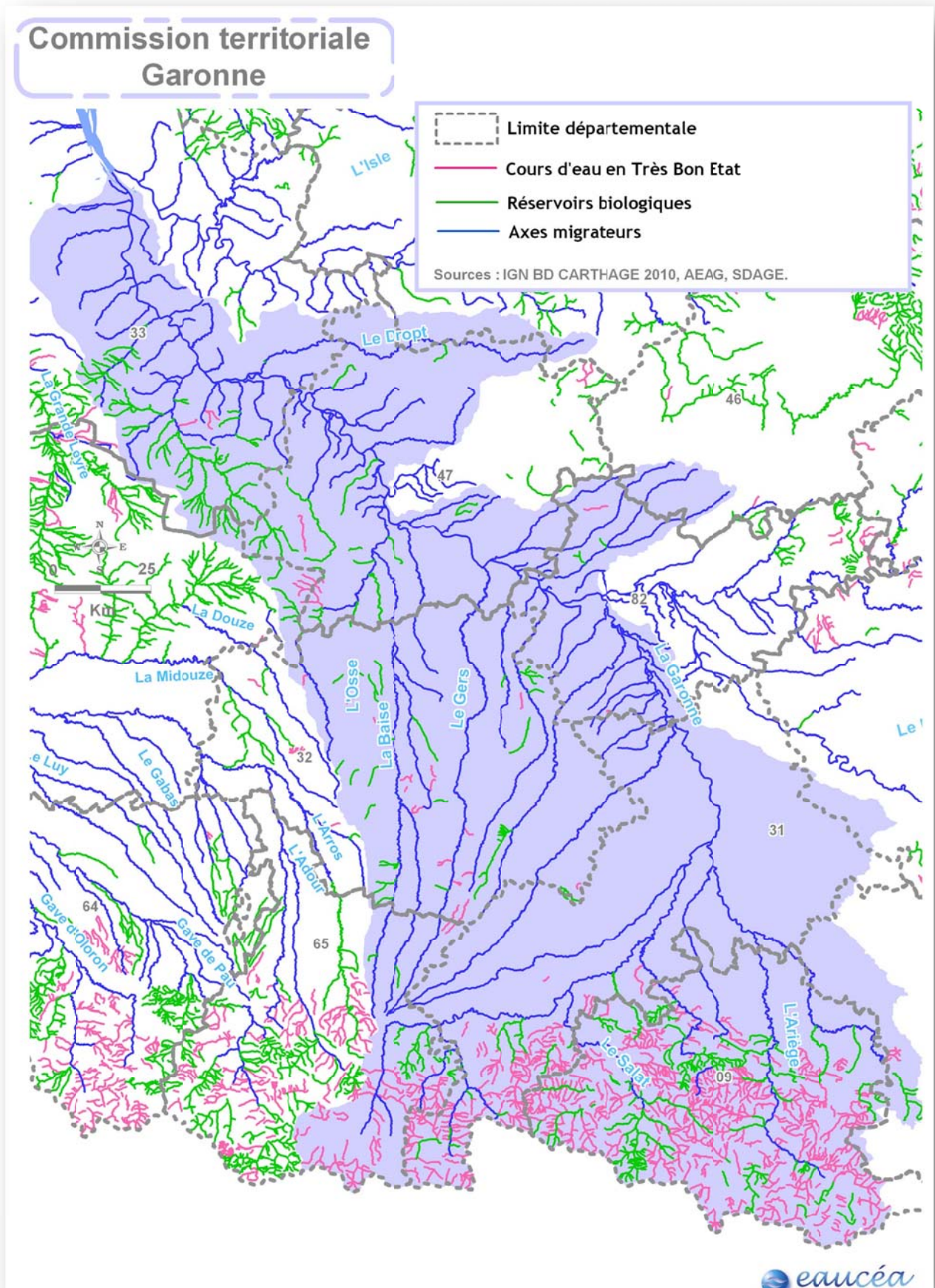


Commission territoriale Garonne

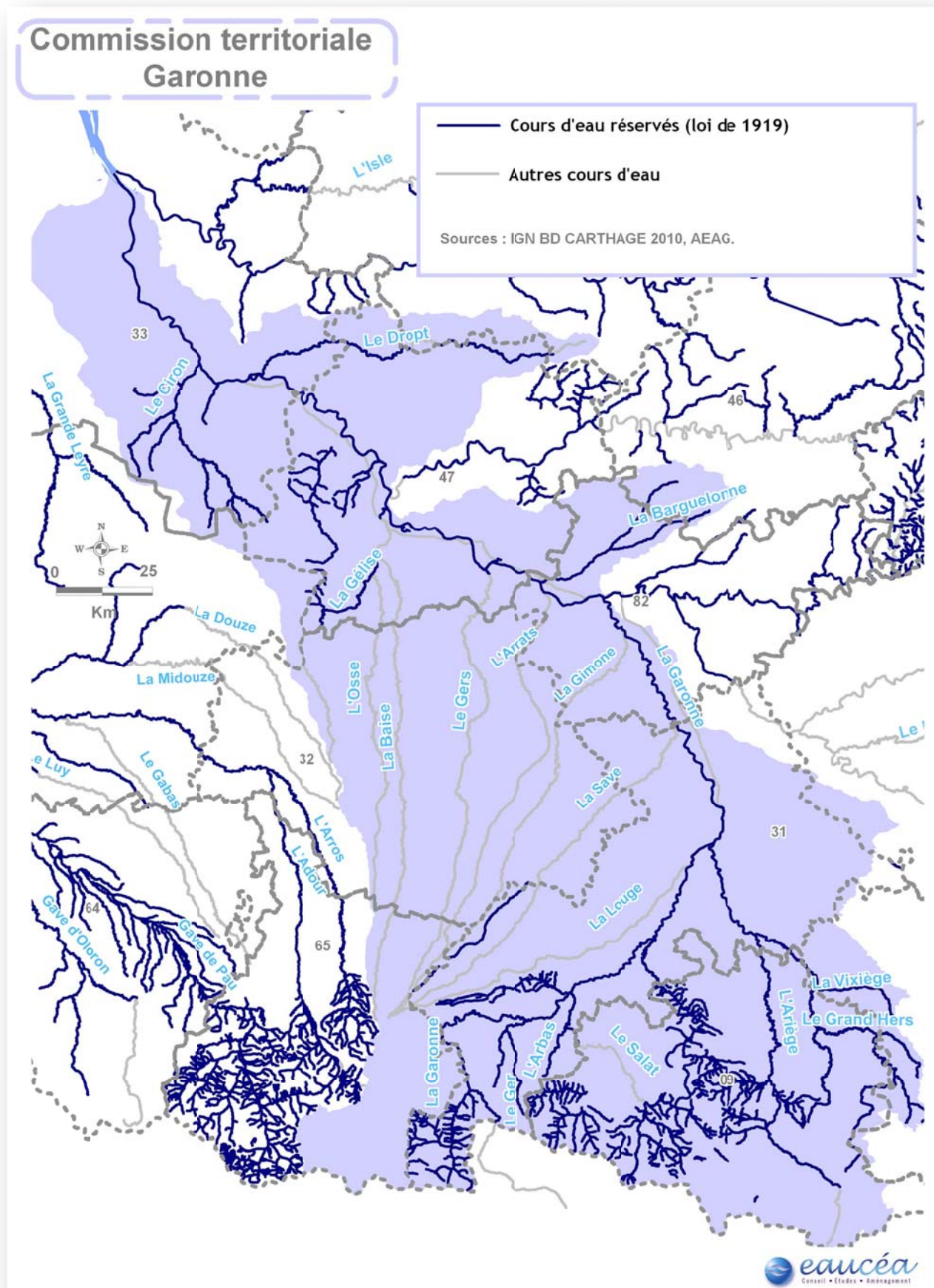
Carte 1 : Présentation



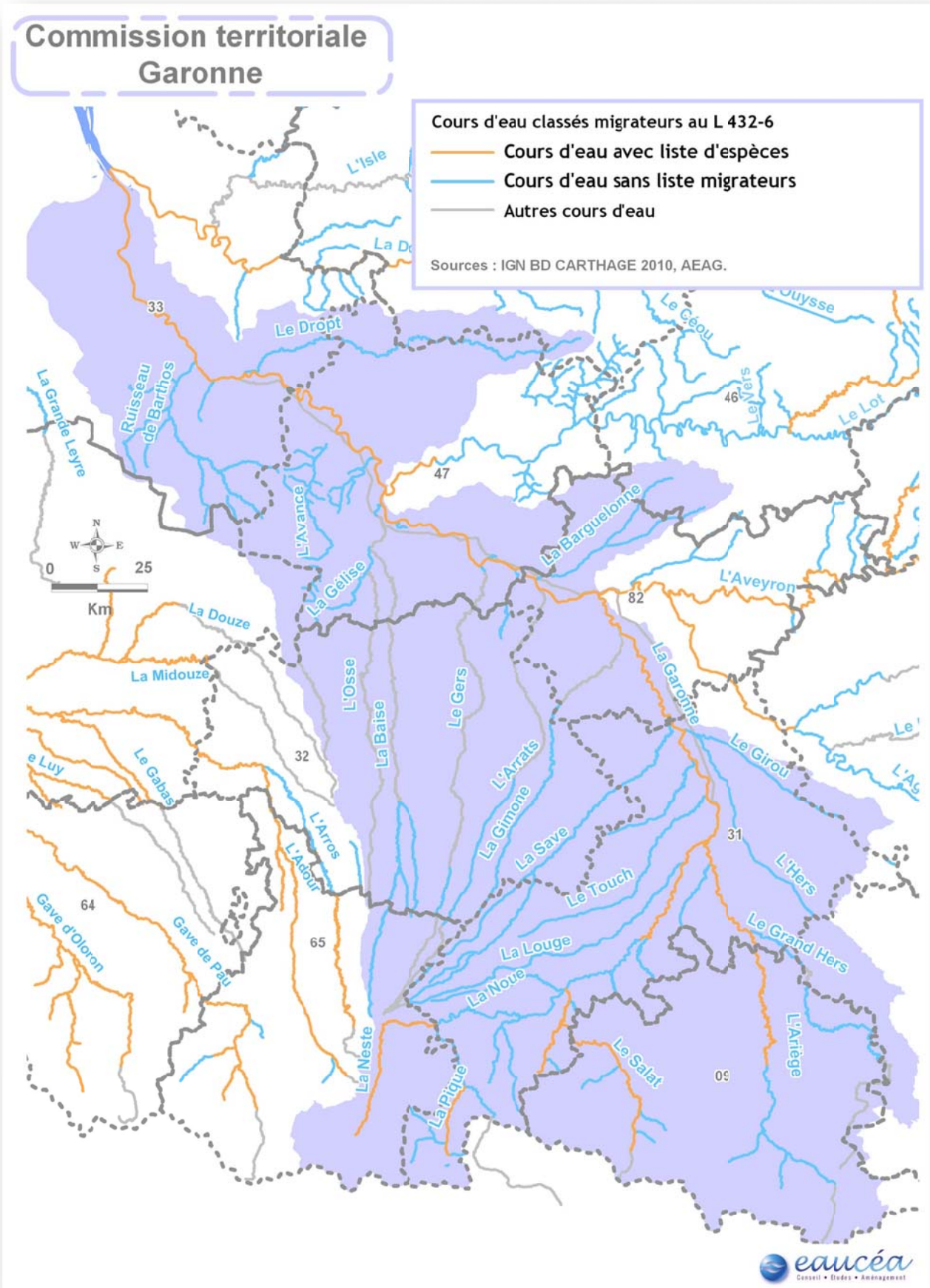
Carte 2 : Cours d'eau visés par le SDAGE



Carte 3 : Cours d'eau réservés (Loi 1919)



Carte 4 : Cours d'eau classés au L 432-6



Carte 6 : Cours d'eau non proposés au classement en liste 1

