
















**Plan de Prévention des Risques Technologiques**  
**Société ANTARGAZ à BousSENS**  
**Plan de zonage réglementaire**

Mars 2015



**Légende :**

-  Périmètre d'exposition aux risques
-  Zone d'interdiction stricte : R
-  Zone d'interdiction : I
-  Zone d'autorisation sous conditions : B
-  Zone d'autorisation sous conditions : b
-  Entrepise à l'origine des risques : G
-  Mesure foncière de délaissement : De
-  Mesure foncière d'expropriation : Ex
-  Limite de parcelle
-  Bâti
-  Limite communale
-  Canal Saint Martory
-  Voie ferrée
-  La Garonne
-  Routes

