



PREFET
de la
HAUTE GARONNE

Plan de Prévention des Risques Technologiques TOTALGAZ à Fenouillet (31) Pré-zonage brut
































Mai 2015

Saint-Alban

Lespinasse

Fenouillet

Légende :

-  Périmètre d'exposition aux risques
-  R1 : surpression_TF+, thermique_TF+
-  R2 : surpression_TF, thermique_TF+
-  R3 : surpression_TF+, thermique_TF
-  R4 : surpression_F+, thermique_TF+
-  R5 : surpression_F, thermique_TF+
-  R6 : surpression_M+, thermique_TF+
-  R7 : surpression_M, thermique_TF+
-  R8 : thermique_TF+
-  R9 : surpression_TF, thermique_TF
-  R10 : surpression_TF, thermique_F+
-  R11 : surpression_F+, thermique_TF
-  R12 : surpression_F, thermique_TF
-  R13 : surpression_M+, thermique_TF
-  R14 : surpression_M, thermique_TF
-  R15 : surpression_Fai, thermique_TF
-  R16 : thermique_TF
-  r1 : surpression_F, thermique_F+
-  r2 : surpression_M+, thermique_F+
-  r3 : surpression_M, thermique_F+
-  r4 : surpression_Fai, thermique_F+
-  r5 : thermique_F+
-  r6 : surpression_Fai, thermique_F
-  B1 : surpression_M+, thermique_M+
-  B2 : surpression_M, thermique_M+
-  B3 : surpression_Fai, thermique_M+
-  B4 : surpression_Fai, thermique_M
-  b1 : surpression_Fai, thermique_Fai
-  b2 : surpression_Fai
-  G : entreprise source
-  - - - Limites communales

0 40 80
Mètres

