

Département :
HERAULT

Commune :
ASSAS

Section : A
Feuille : 000 A 04

Échelle d'origine : 1/2000
Échelle d'édition : 1/2500

Date d'édition : 24/01/2017
(fuseau horaire de Paris)

Coordonnées en projection : RGF93CC43
©2016 Ministère de l'Économie et des
Finances

DIRECTION GÉNÉRALE DES FINANCES PUBLIQUES

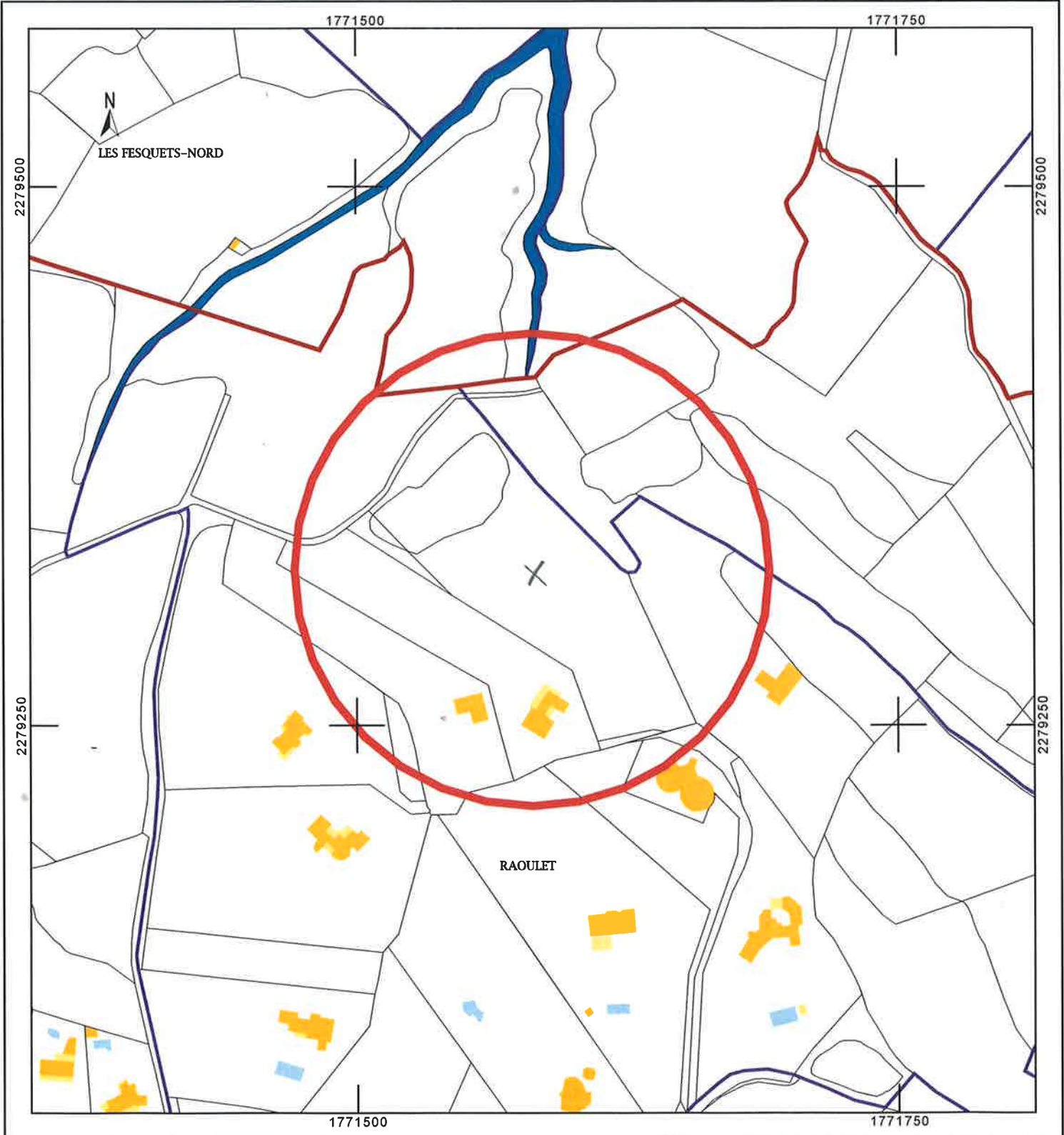
PLAN DE SITUATION

Le plan visualisé sur cet extrait est géré
par le centre des impôts foncier suivant :
MONTPELLIER
Centre administratif CHAPTAL 34953
34953 MONTPELLIER Cedex 02
tél. -fax

Cet extrait de plan vous est délivré par :

cadastre.gouv.fr

Annexe 2





PCMI6-7

Commune d'Assas	
Construction d'une Maison Individuelle	19-12-16
INTEGRATION	
Maître de l'ouvrage: Mr et MMe LOMBARDI	
Maître d'oeuvre: CARBONI Bruno Architecte D.P.L.G.	
Ce plan est la propriété de CARBONI et ne peut être reproduit ou communiqué sans son autorisation	



PCMI8

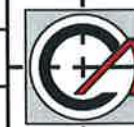
Annexe 3 ↑

Annexe 5

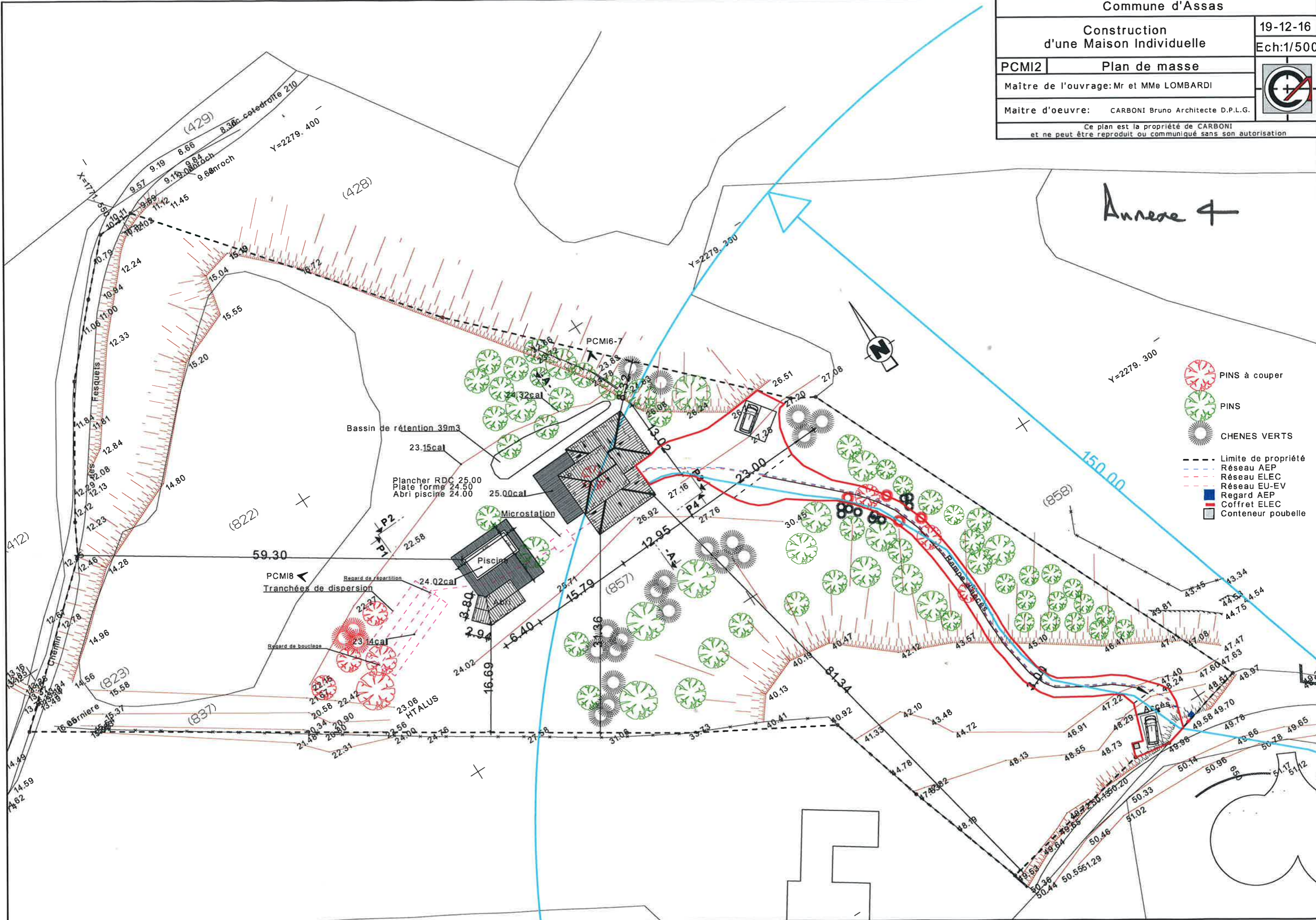


Annexe 3 ↓





Annexe 4



- PINS à couper
- PINS
- CHENES VERTS
- Limite de propriété
- Réseau AEP
- Réseau ELEC
- Réseau EU-EV
- Regard AEP
- Coffret ELEC
- Conteneur poubelle

Bassin de rétention 39m3

Plancher RDC 25.00
Plate forme 24.50
Abri piscine 24.00

Microstation

Piscine

Regard de répartition
Tranchées de dispersion

Regard de bouclage

HTALUS



150.00

(858)

(857)

Assas

