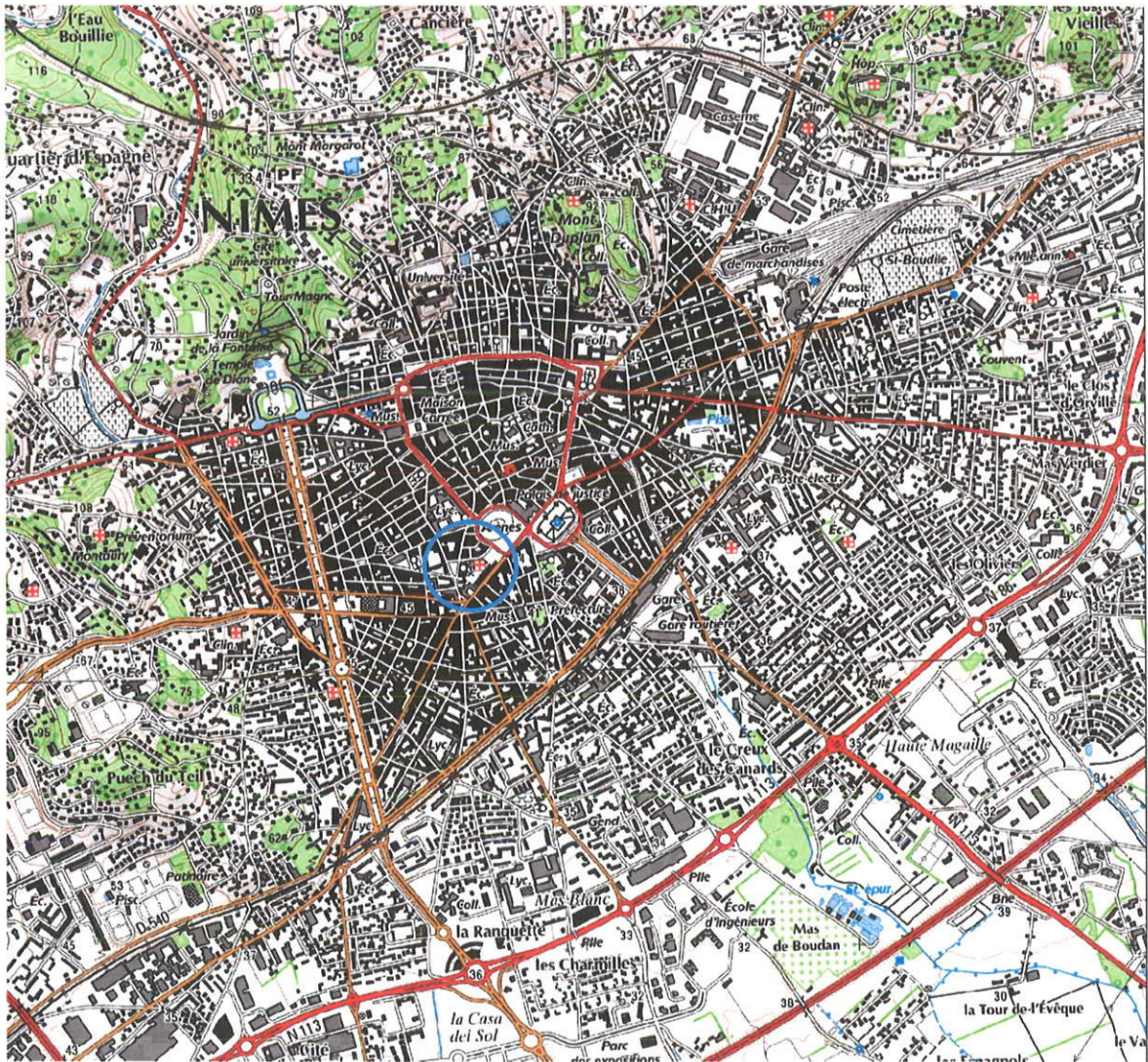


Demande d'examen au cas par cas préalable à la réalisation d'une étude d'impact

(art. R. 122-3 du Code de l'Environnement)

Annexe 8.1 : plan de situation (extrait carte IGN)



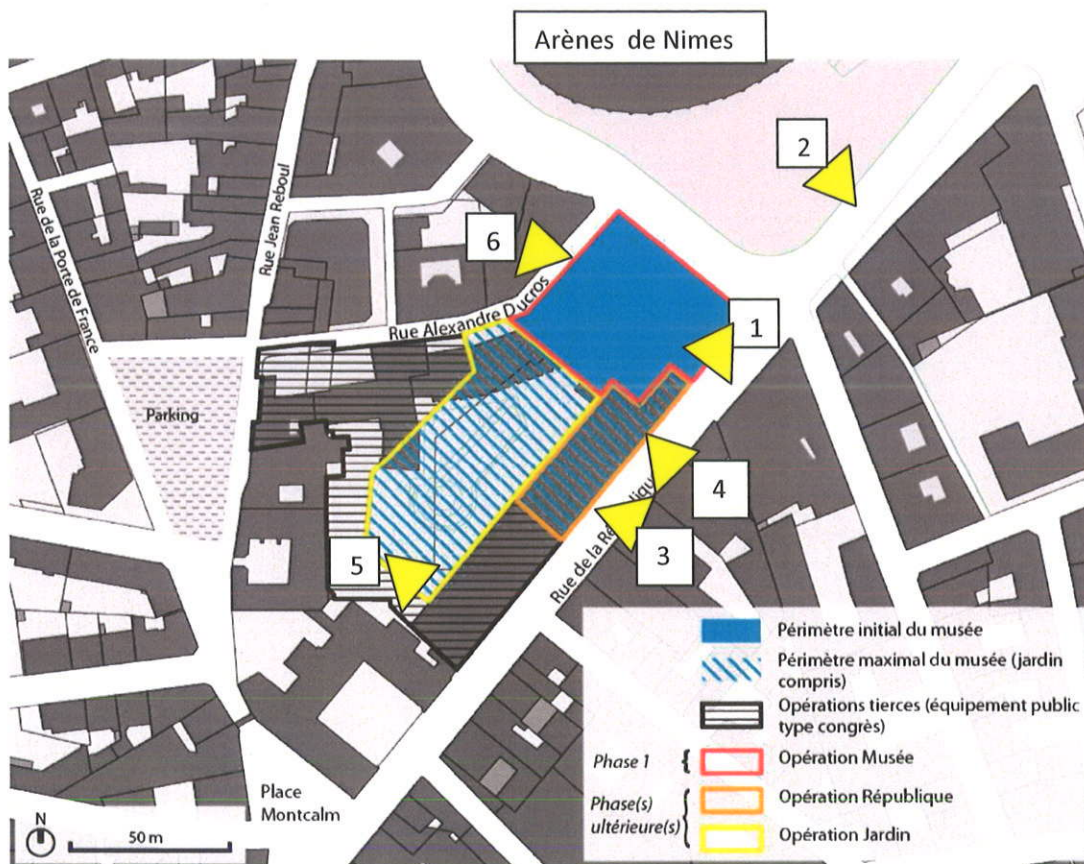
Localisation du Musée de la Romanité

Echelle : 1/25 000°

Demande d'examen au cas par cas préalable à la réalisation d'une étude d'impact

(art. R. 122-3 du Code de l'Environnement)

Annexe 8.1 : photographies de la zone d'implantation du Musée de la Romanité (30 mai 2012)



Localisation des prises de vue du 30 mai 2012



Photo 1 Ilot Grill les Arènes en arrière plan



Photo 2 : Vue vers l'îlot Grill depuis l'esplanade des Arènes



Photo 3 : Immeuble de la Rue de la République, avec la CCI au loin.



Photo 4 : Immeuble Rue de la République.



Photo 5 : Jardin de l'Hôpital Ruffi

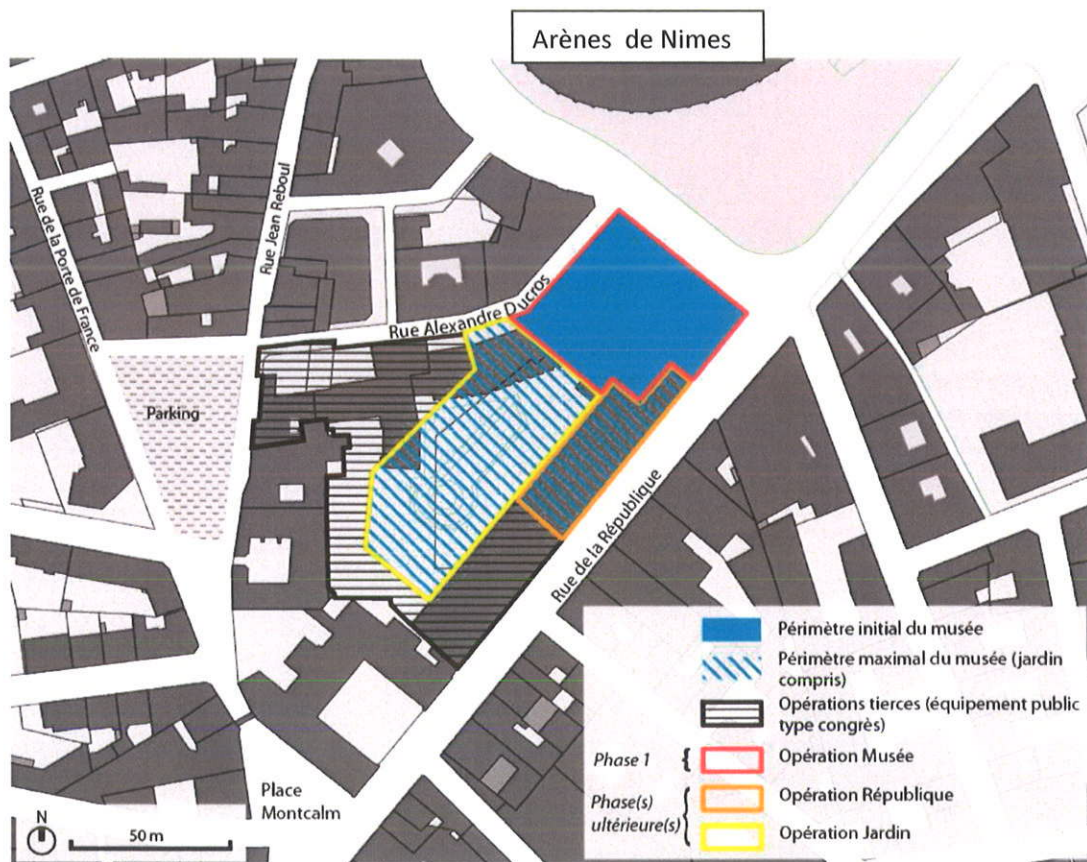


Photo 6 : Vue des Arènes depuis la rue Alexandre Ducros

Demande d'examen au cas par cas préalable à la réalisation d'une étude d'impact

(art. R. 122-3 du Code de l'Environnement)

Annexe 8.1 : plan du projet




Demande d'examen au cas par cas préalable à la réalisation d'une étude d'impact

(art. R.122-3 du Code de l'Environnement)


8.2 : Autres annexes : Plan de masse, perspectives



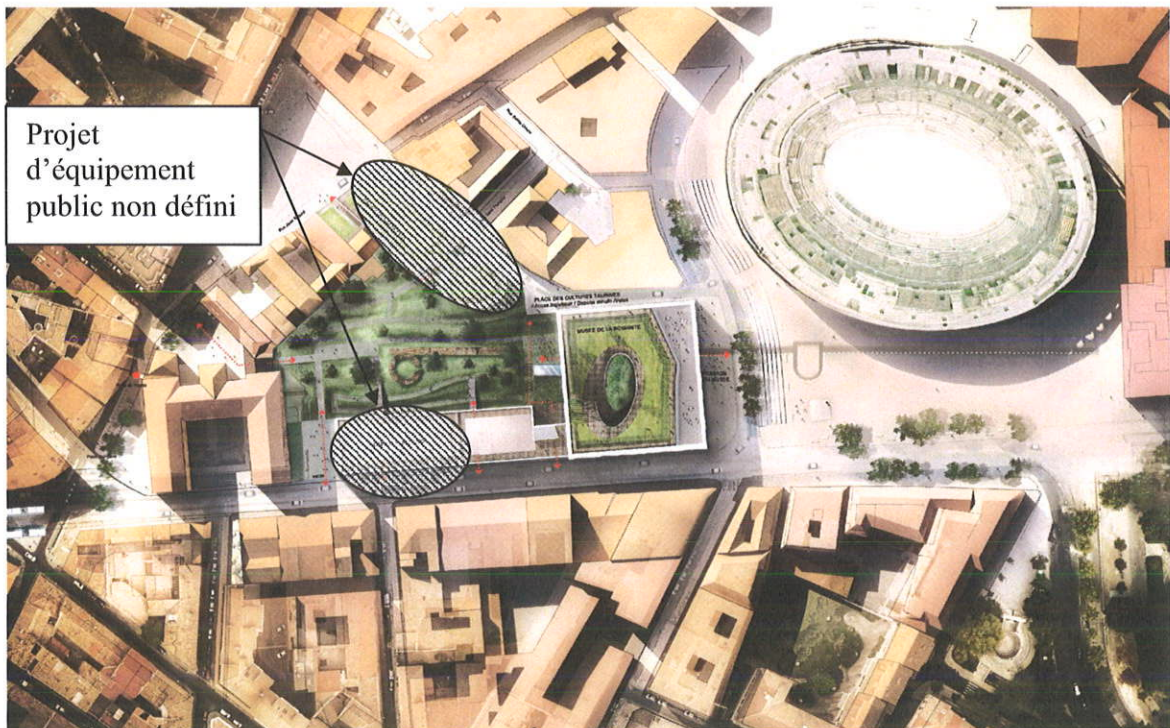
Vue du futur Musée depuis le parvis des Arènes de Nîmes (source : Concours de Maîtrise d'œuvre)



Vue aérienne du futur Musée et du centre ville de Nîmes (source : Concours de Maîtrise d'œuvre)



Vue du Musée depuis le jardin archéologique (source : Concours de Maîtrise d'œuvre)



Plan de masse (source : Concours de Maîtrise d'œuvre)



Vue du parvis des Arènes



Vue rue de la République