

Propriété de Mme Anne BRAHIN-BARNET






CADASTRE :

Section BT, Nos 32, 33, 48, et 474
Lieu-dit: "Le Pathon Sud"
Contenance cadastrale: 1ha 83a 38 ca - Surface apparente: 18368 m²

Demande d'examen au cas par cas préalable à la réalisation d'une étude d'impact

Annexe 5: Plan des abords

LEGENDE:

-  Habitat diffus
-  Piscine
-  Voirie
-  Emprise du projet
-  Emprise de 100m autour du projet



Echelle : 1 / 2000



GÉOMÈTRE-EXPERT
CONSEILLER VALORISER GARANTIR

Pierre TAILHADES
Géomètre Expert Foncier DPLG

Pierre Yves PIRIS
Ingénieur E.S.G.T. Géomètre Expert Foncier

132, Chemin de l'homme mort - 30900 NIMES
Tél : 04 66 29 08 97 - Fax : 04 66 84 32 70 - @ : atlap@wanadoo.fr
Référence à rappeler : 20010702 dv16

28 octobre 2016