



Direction
Départementale des
Territoires et de la
Mer de l'Hérault

VU, LE
COMMISSAIRE ENQUÊTEUR
MICHEL RFGÉON

Projet de Plan de Prévention des Risques Naturels d'Inondation

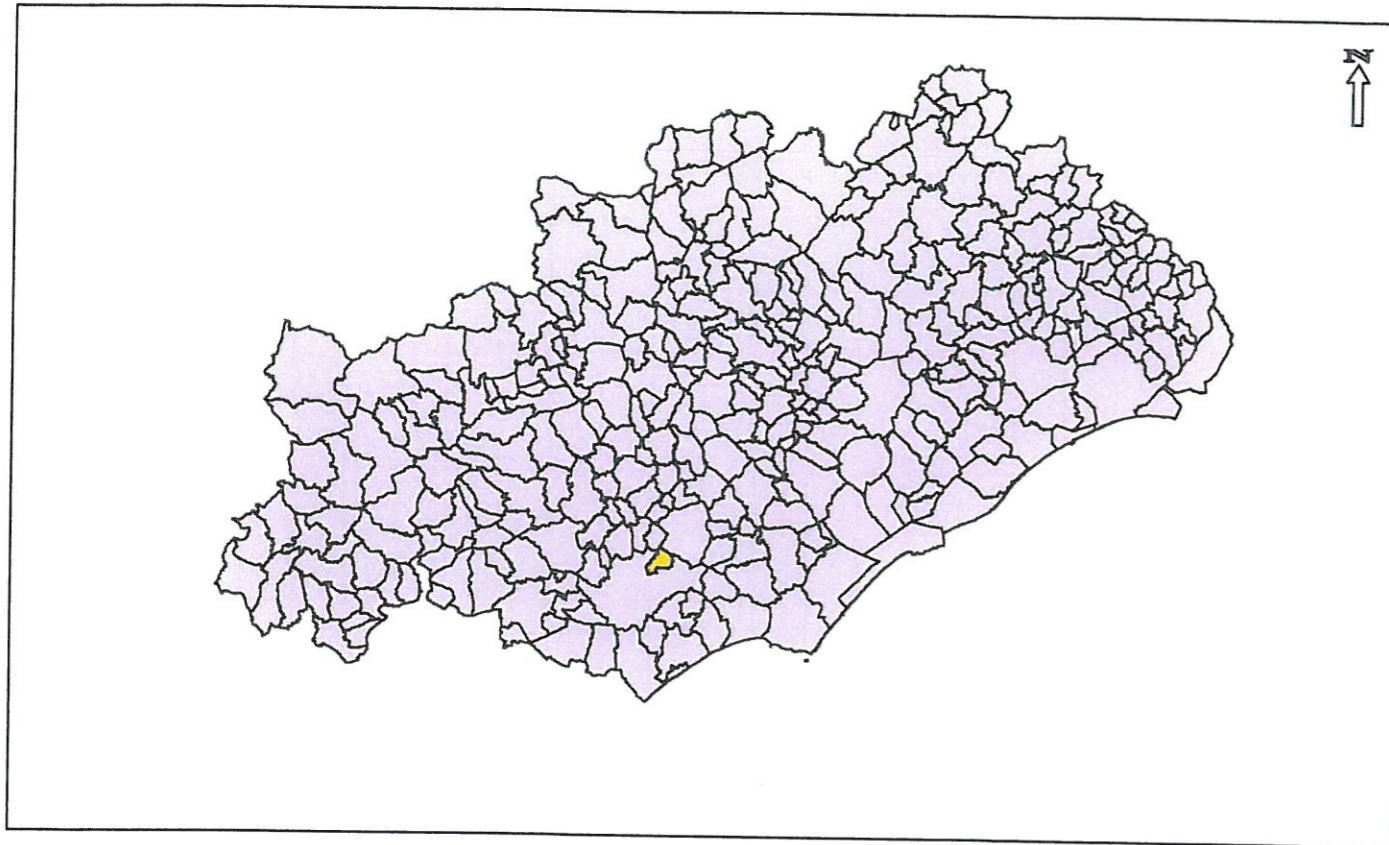
Commune de BOUJAN sur LIBRON

Carte de zonage

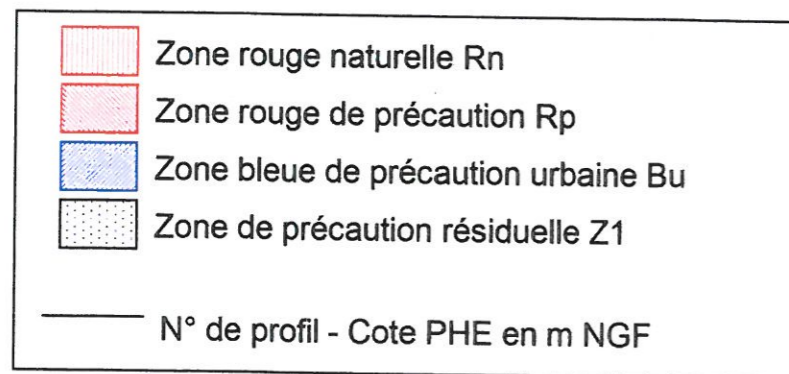
DOSSIER D'ENQUÊTE PUBLIQUE

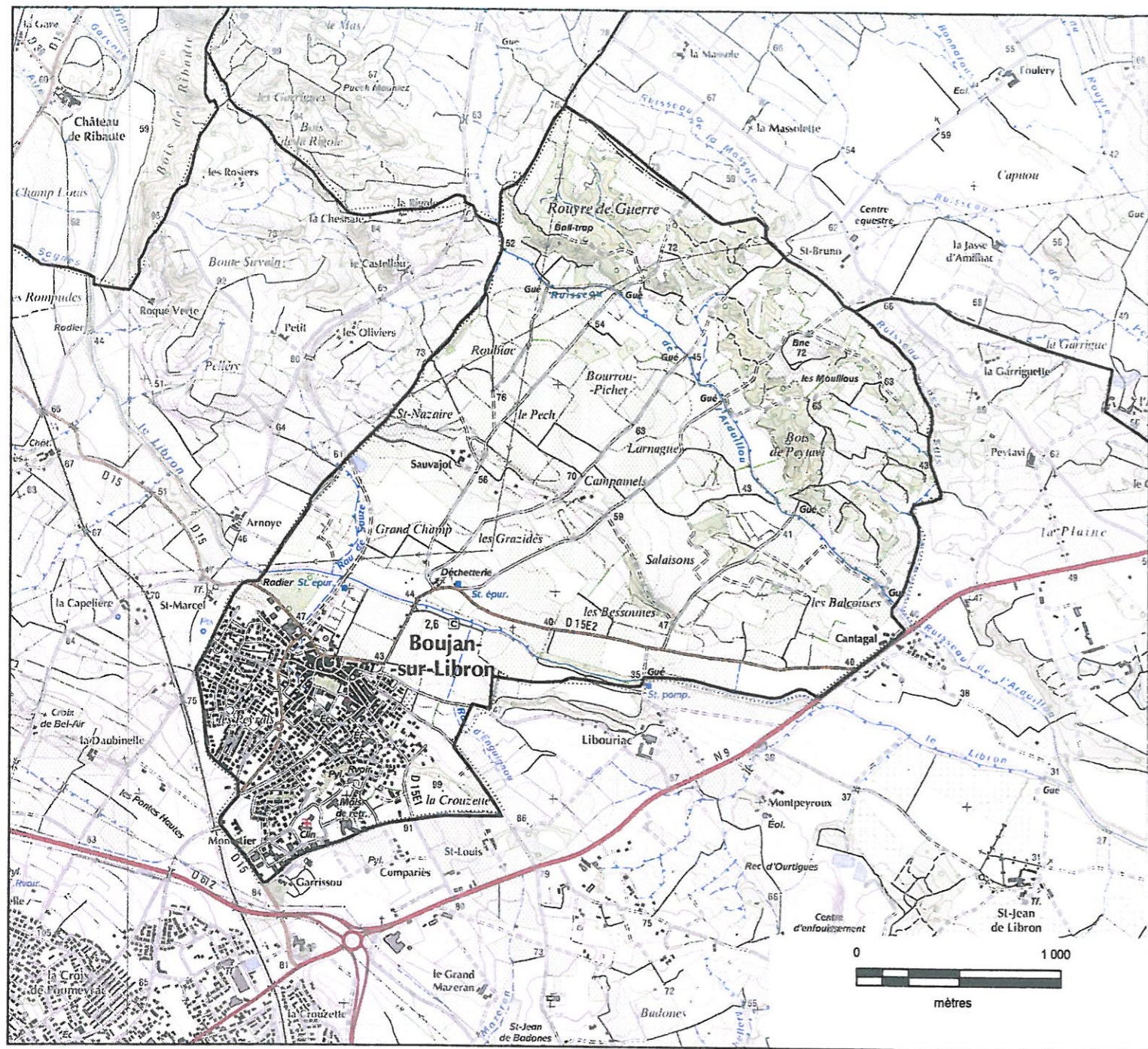
| Procédure | Prescription | Enquête publique | Approbation |
|-------------|--------------|--------------------------------|-------------|
| Elaboration | 06/12/2011 | Du 07/03/2016 au 07/04/2016 | |

Plan de situation - Département de l'Hérault



Légende







Ruisseau d'

Station d'épuration
des eaux usées

Le Libron

Eglise

Mairie

Cimetière

Ecole primaire

Ecole primaire

Polyclinique

Etablissements

P01c
44.84

P02
45.02

P03
44.78

P03c
43.02

P03b
44.76

P04
42.91

P04c
42.73

P04b
42.25

P05
41.64

P06
41.1

P07
40.31

P19
39.7

D 15

D 15E2

D 15E2

D 15E2

D 15