



DOCUMENT D'OBJECTIFS

Zone de Protection Spéciale n°9112031

« *Camp des Garrigues* »

CARTES



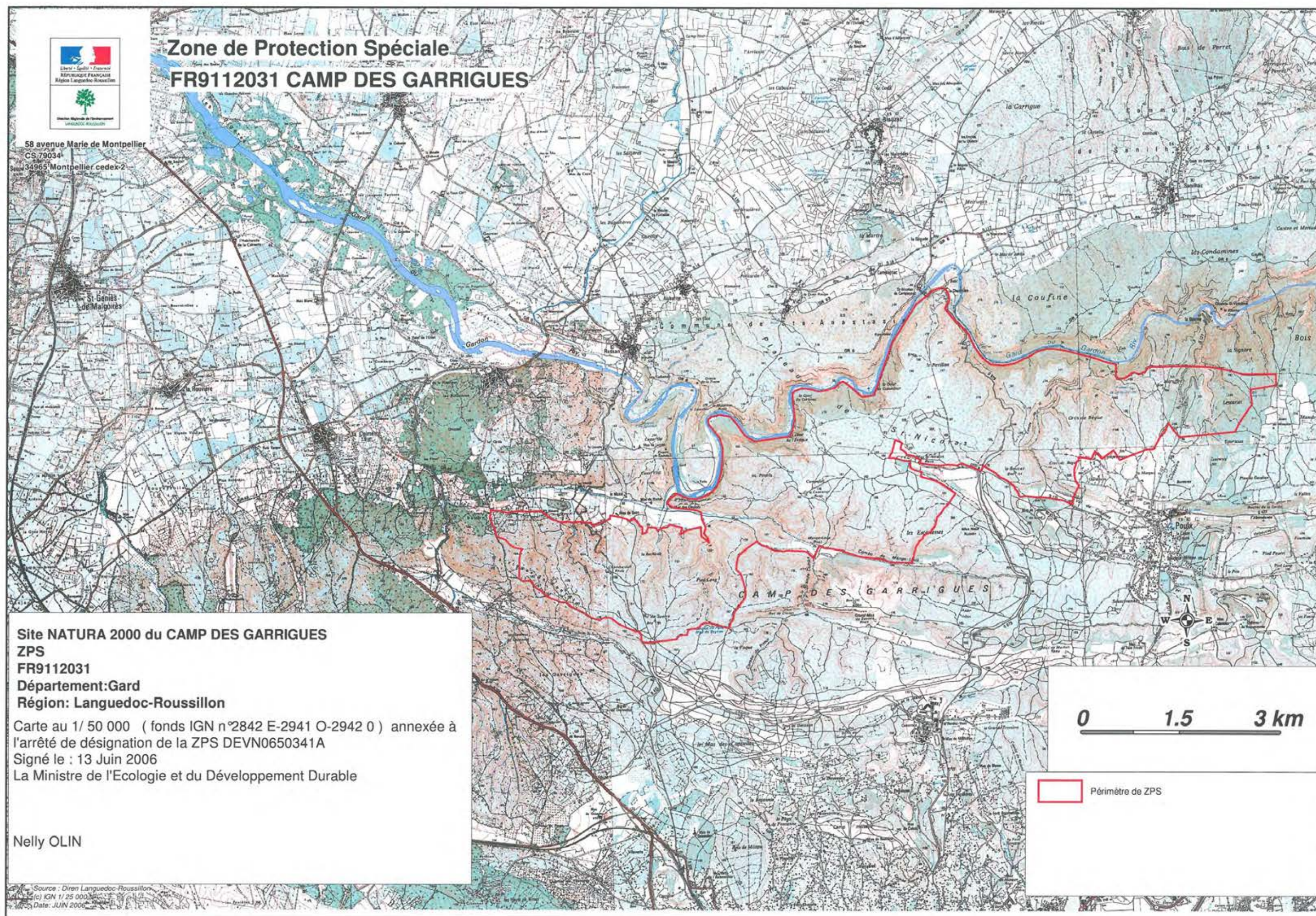
Document de synthèse – Validé en comité de pilotage le 24 novembre 2014



TABLE DES CARTES

- CARTE 1 : Périmètre de la ZPS Camp des Garrigues
- CARTE 2 : Localisation de la ZPS Camp des Garrigues
- CARTE 3 : Carte toponymique
- CARTE 4 : Bassin versant des Gardons
- CARTE 5 : Carte géologique du Massif et des Gorges du Gardon
- CARTE 6 : Unités paysagères
- CARTE 7 : Localisation du patrimoine bâti
- CARTE 8 : Cartographie des habitats (zone ouest)
- CARTE 9 : Cartographie d'évolution des milieux 1984 – 2010 (zone ouest)
- CARTE 10 : Intercommunalités
- CARTE 11 : Carte de l'organisation foncière
- CARTE 12 : Inventaire ZNIEFF et ZICO
- CARTE 13 : Mesures de protection réglementaires
- CARTE 14 : Forêts soumises au régime forestier et forêts conventionnées
- CARTE 15 : Zonage Natura 2000
- CARTE 16 : Activité militaire
- CARTE 17 : Localisation de l'industrie extractive
- CARTE 18 : Activité pastorale – Mesures agro-environnementales
- CARTE 19 : Activité cynégétique
- CARTE 20 : Emplacement des travaux projetés dans le cadre du programme Life Défense Nature 2 Mil
- CARTE 21 : Cartographie des points d'écoute passereaux
- CARTE 22 : Cartographie des points d'écoute Engoulevent
- CARTE 23 : Cartographie de prévision de présence du Pipit rousseline
- CARTE 24 : Cartographie de prévision de présence de l'Alouette lulu
- CARTE 25 : Cartographie de prévision de présence de la Fauvette pitchou
- CARTE 26 : Cartographie de prévision de présence du Bruant ortolan
- CARTE 27 : Cartographie de prévision de présence de l'Engoulevent d'Europe
- CARTE 28 : Urbanisation et domaines vitaux de deux couples d'Aigle de Bonelli

CARTE 1



CARTE 2

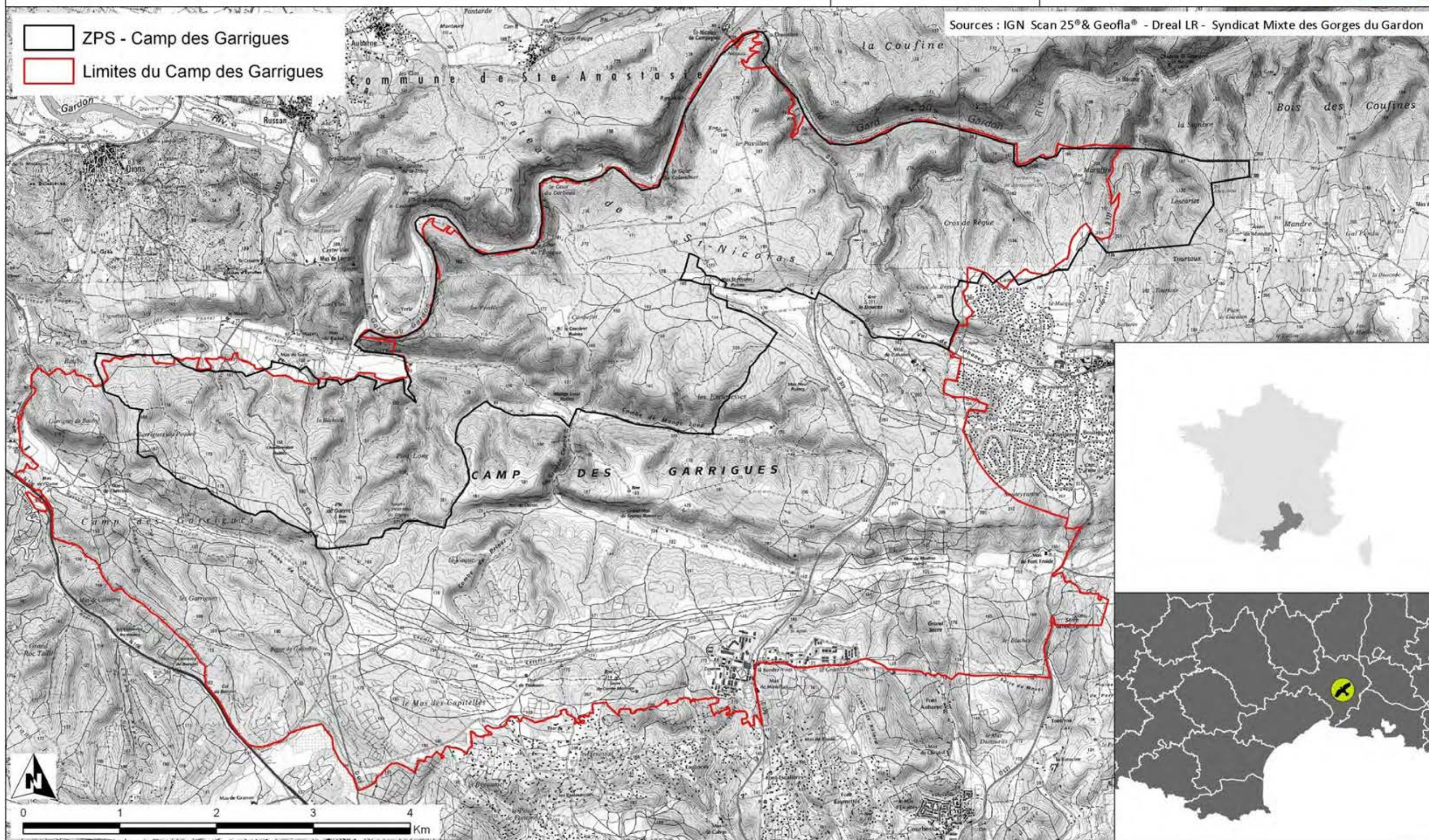
Documents d'objectifs du site Natura 2000
« Camp des Garrigues » (ZPS n° 9112031)
Carte générale de localisation du site

Service SIG
SMGG
Septembre 2012

SCAN 25° IGN
1/ 36000e



Sources : IGN Scan 25°& Geofla® - Dreal LR - Syndicat Mixte des Gorges du Gardon



<i>Désignation</i>	<i>Position</i>
Aven de Mandre	J2
Bge ruiné (Barrage ruiné)	F2
Bigue de Galoubet	C6
Campagnac	F1
Campefiel	E3
Carrière	B3
Carrières de Barutel	B6
Caserne	F6
Castel Viel	C3
Chambardon Ruines	C4
Chemin des Cercles	D6
Col de Barutel	C6
Combe d'Audoul	B6
Combe de Chimerle	B5
Combe de Galoubet	C5
Combe de la Goule	H3
Combe de Mange-Loup	F4
Combe de Roland	G6
Combe du Prieur	D5
Combe Torte	F6
Cros de Bègue	H2
Cros de Bègue	H3
Font Aubarne	H6
Font Verte	G2
Fontaine de Jonqueyrolle	H2
Garrigues de Bauby	B3
Garrigues du Pontel	B4
Grand mas de Seynes Ruines	F5
Grand Serre	H5
Grotte de la Trône	D2
Jasses d'Eyrolles	C3
La Bécharde	C4
La Chaumière	G1
La Coufine	G1
La Croisette	C3
La Grande Combe	E4
La Grande Teyssière	G6
La Signore	J2
La Vaque	D5
Le Boucas	G3
Le Cascaret Ruines	E3
Le Castellas	D2
Le Gour de l'Evêque	E3
Le Gour du Colombier	F2
Le Gour du Corbeau	E2
Le Mas Demouriès	H6
Le Mas des Capitelles	D6
Le Mazet	C3

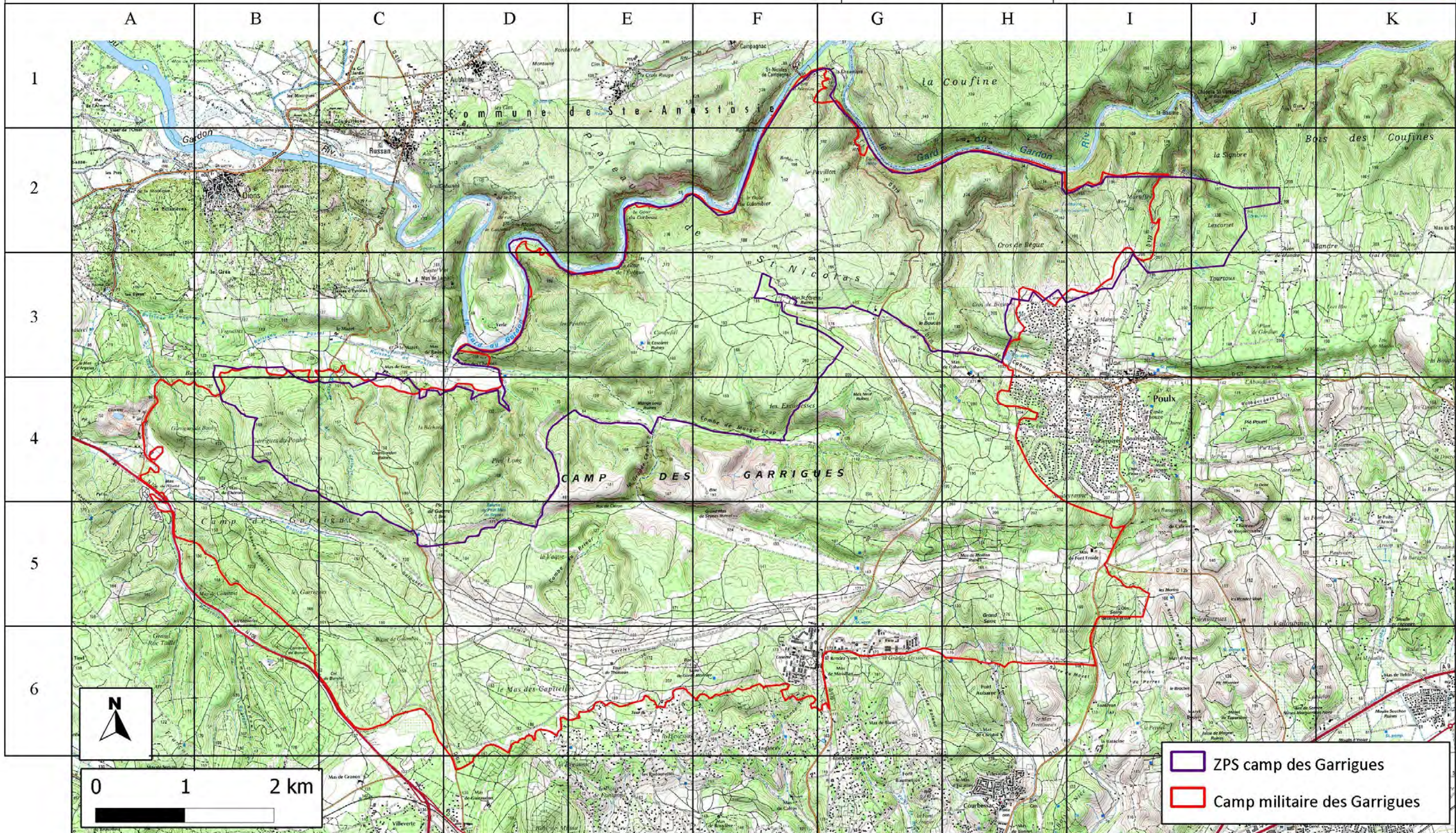
<i>Désignation</i>	<i>Position</i>
Le Moulinas Rnes	D2
Le Pavillon	F2
Le Rendez-Vous	G6
Le Serre de la Font	I5
Les Banquets	I5
Les Blaches	H6
Les Carrières Romaines	B5
Les Escarlesses	F4
Les Garrigues	B5
Les Pendils	D3
Lescariet	J2
Mange-Loup Ruines	E4
Maruffre	I2
Mas de Cabanes	H3
Mas de Cabrières	I5
Mas de Christol	H6
Mas de Constant	B5
Mas de Font Froide	I5
Mas de Gasc	C3
Mas de Larnac	C3
Mas de l'Oume	B3
Mas de Maillan Ruines	H5
Mas de Massillan	G6
Mas de Rastel	C3
Mas de Théron	B4
Mas des Charlots	D3
Mas Neuf Ruines	G4
Mas St Nicolas Ruines	F3
Pic de Guerre	C5
Pied Long	D4
Plateau de Saint-Nicolas	E2
Pont Saint-Nicolas	F1
Roc de Cléron	E5
Ruisseau de Goutajon	B6
Ruisseau de la Signore	I2
Ruisseau de Valtorte	C4
Ruisseau du Boulidou	B5
Ruisseau du Pontel	C3
Ruisseau du Rocher Rouge	D2
Saint Nicolas de Campagnac	F1
Serre de Garde Monnier	E6
Serre du Mazet	H6
Serre Grand Terme	I5
Source du Petit Mas de Seynes	D5
Souteyranne	H4
Tour de Tholozan	E6
Val de Cabanes	H3
Yerle	D3



CARTE 3

Documents d'objectifs du site Natura 2000
 « Camp des Garrigues » (ZPS n° 9112031)
Carte toponymique

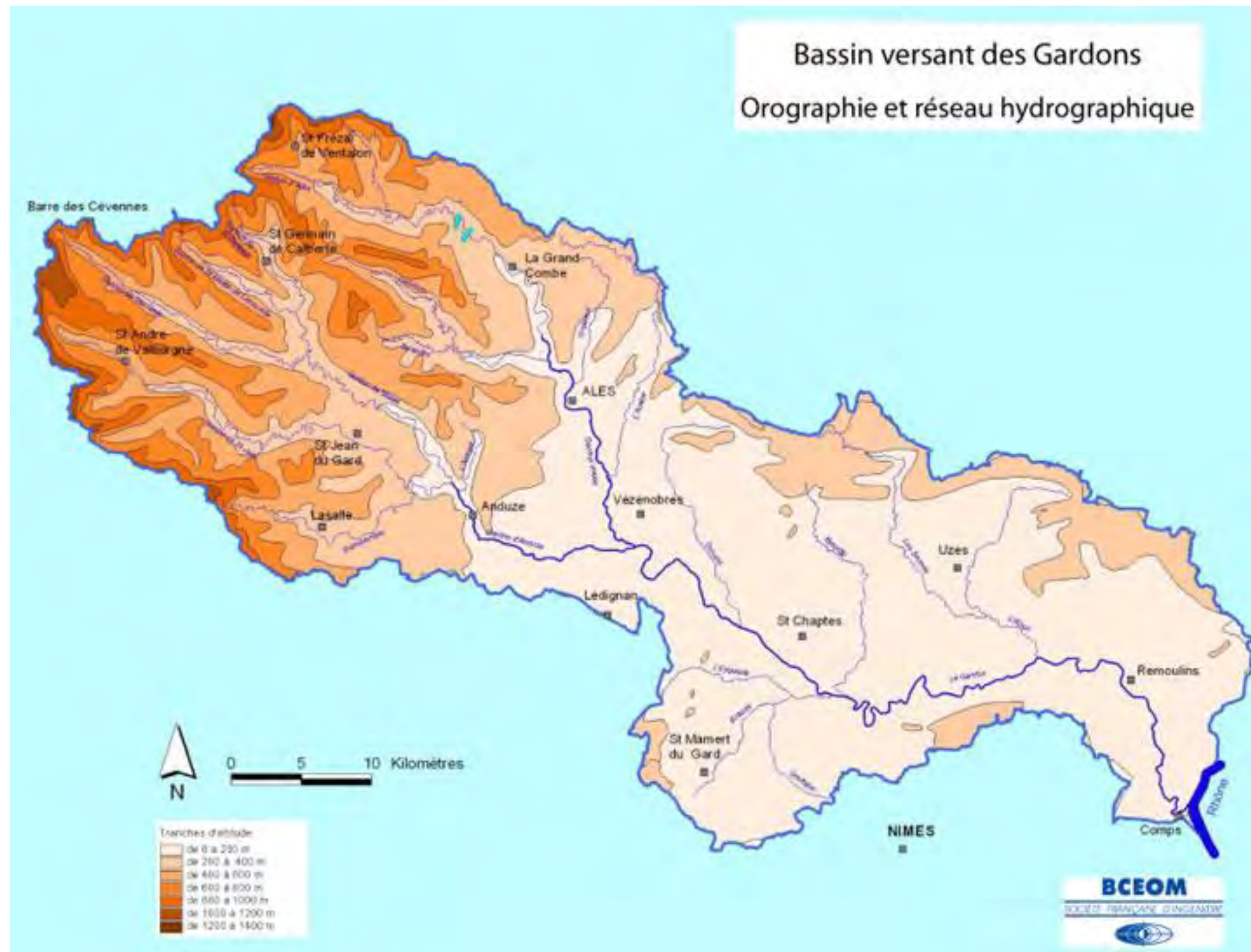
Service SIG
 SMGG
 Avril 2014

Sources : IGN Orthophoto® -
 Dreal LR - Syndicat Mixte des



 ZPS camp des Garrigues
 Camp militaire des Garrigues

CARTE 4



CARTE 6






Documents d'objectifs du site Natura 2000
« Camp des Garrigues » (ZPS n° 9112031)
Unités paysagères

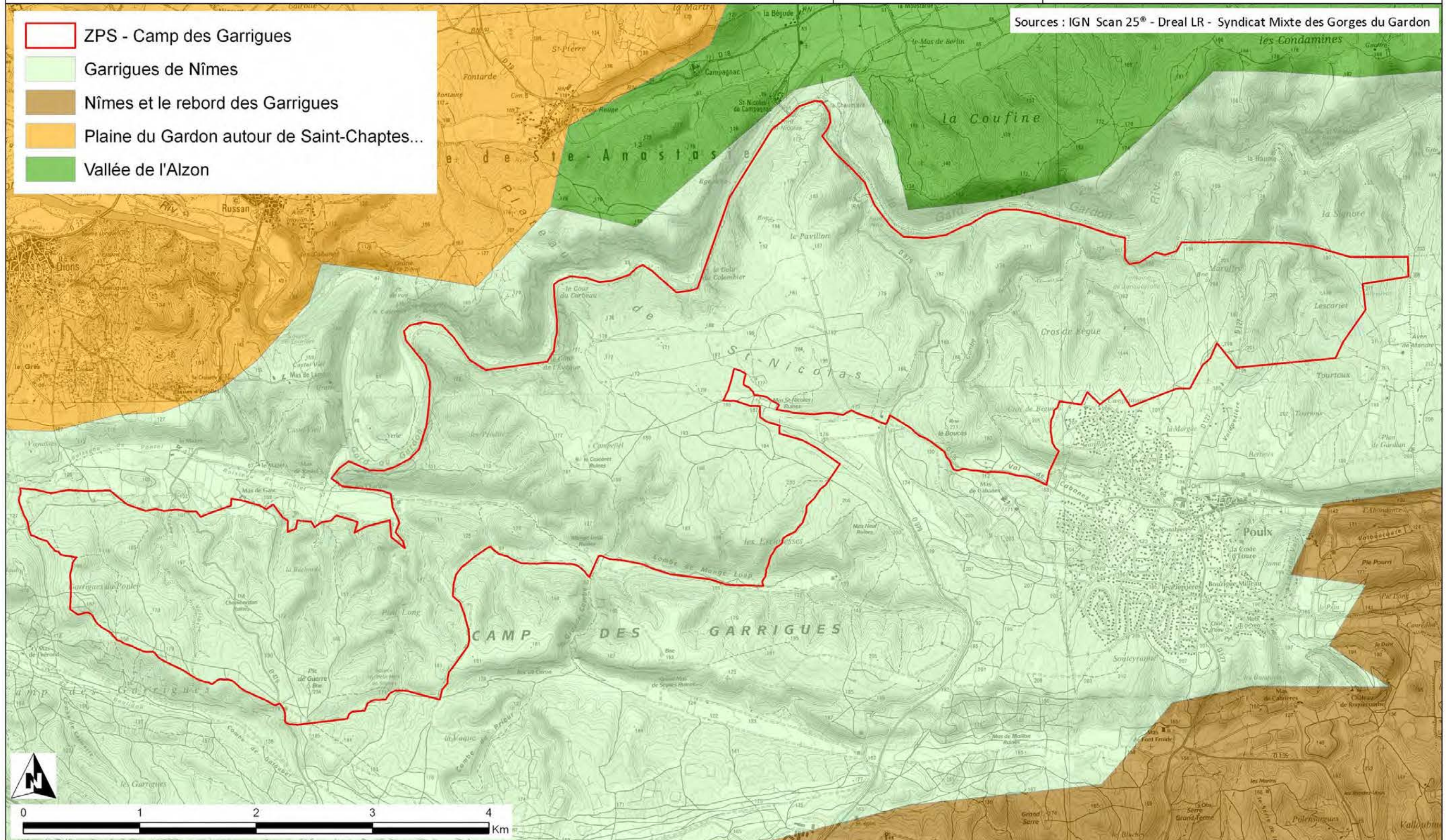
Service SIG
SMGG
Septembre 2012

SCAN 25® IGN
1/ 30000e



Sources : IGN Scan 25® - Dreal LR - Syndicat Mixte des Gorges du Gardon

-  ZPS - Camp des Garrigues
-  Garrigues de Nîmes
-  Nîmes et le rebord des Garrigues
-  Plaine du Gardon autour de Saint-Chaptes...
-  Vallée de l'Alzon

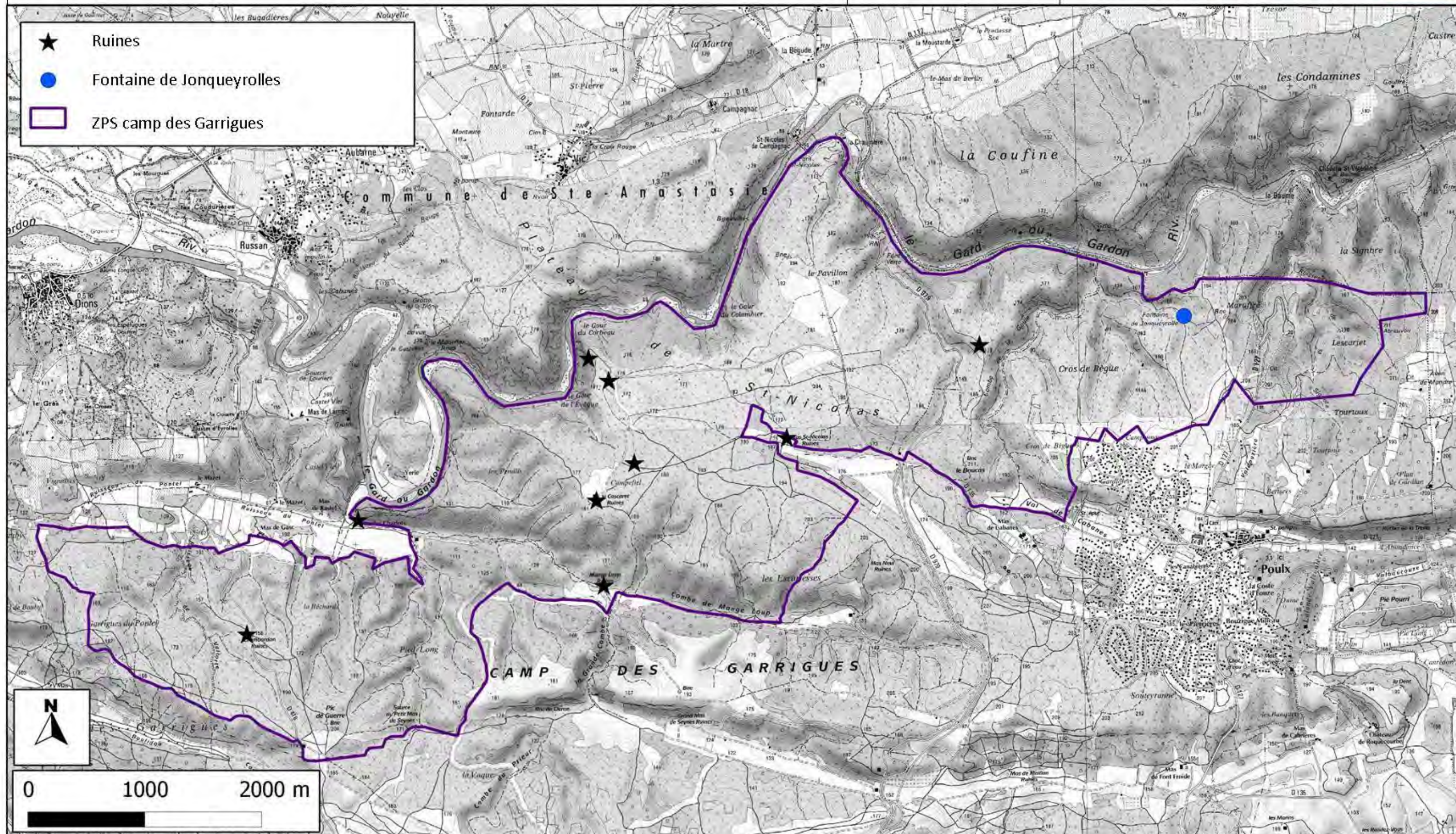


CARTE 7

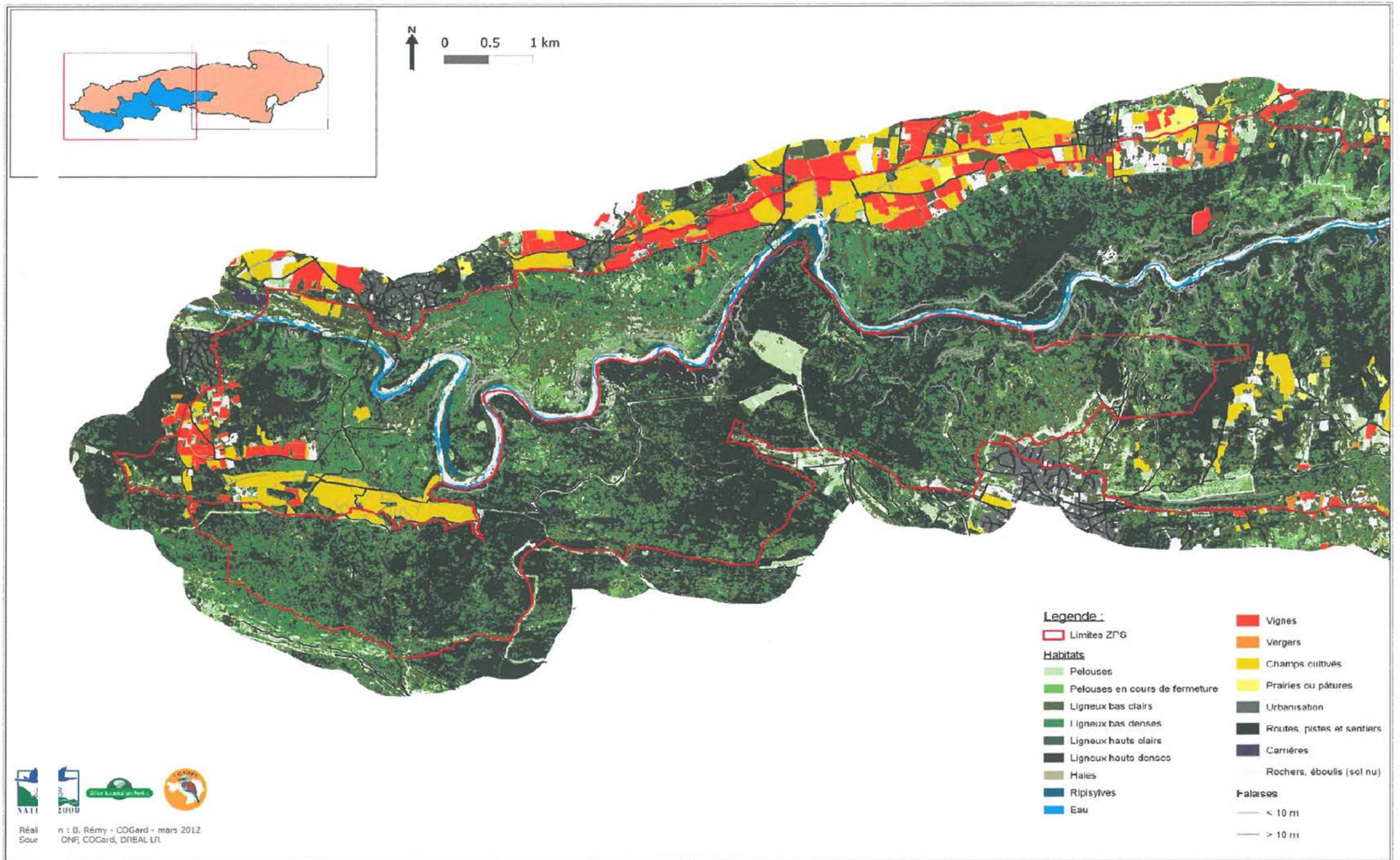
Documents d'objectifs du site Natura 2000 « Camp des Garrigues » (ZPS n° 9112031) Localisation du patrimoine bâti

Service SIG
SMGG
Juillet 2014

Sources : IGN Orthophoto® -
Dreal LR - Syndicat Mixte des
Gorges du Gardon

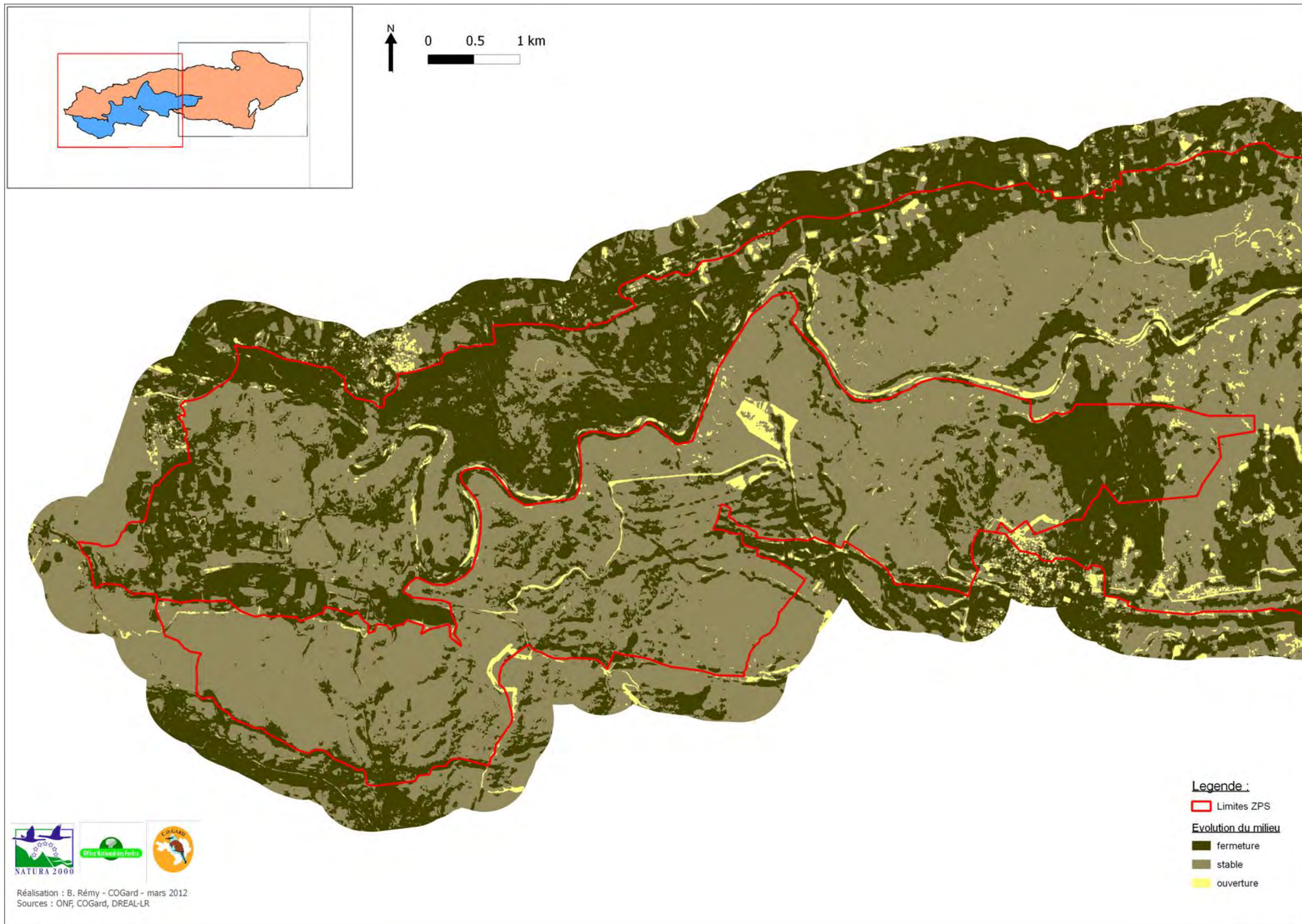


CARTE 8 *Cartographie des habitats (zone ouest)*



Réalisation : B. Rémy - COGard - mars 2012
Sources : ONF, COGard, DREAL LR

CARTE 9 Cartographie d'évolution des milieux 1984—2010 (zone ouest)



CARTE 10






Documents d'objectifs du site Natura 2000
« Camp des Garrigues » (ZPS n° 9112031)
Intercommunalités

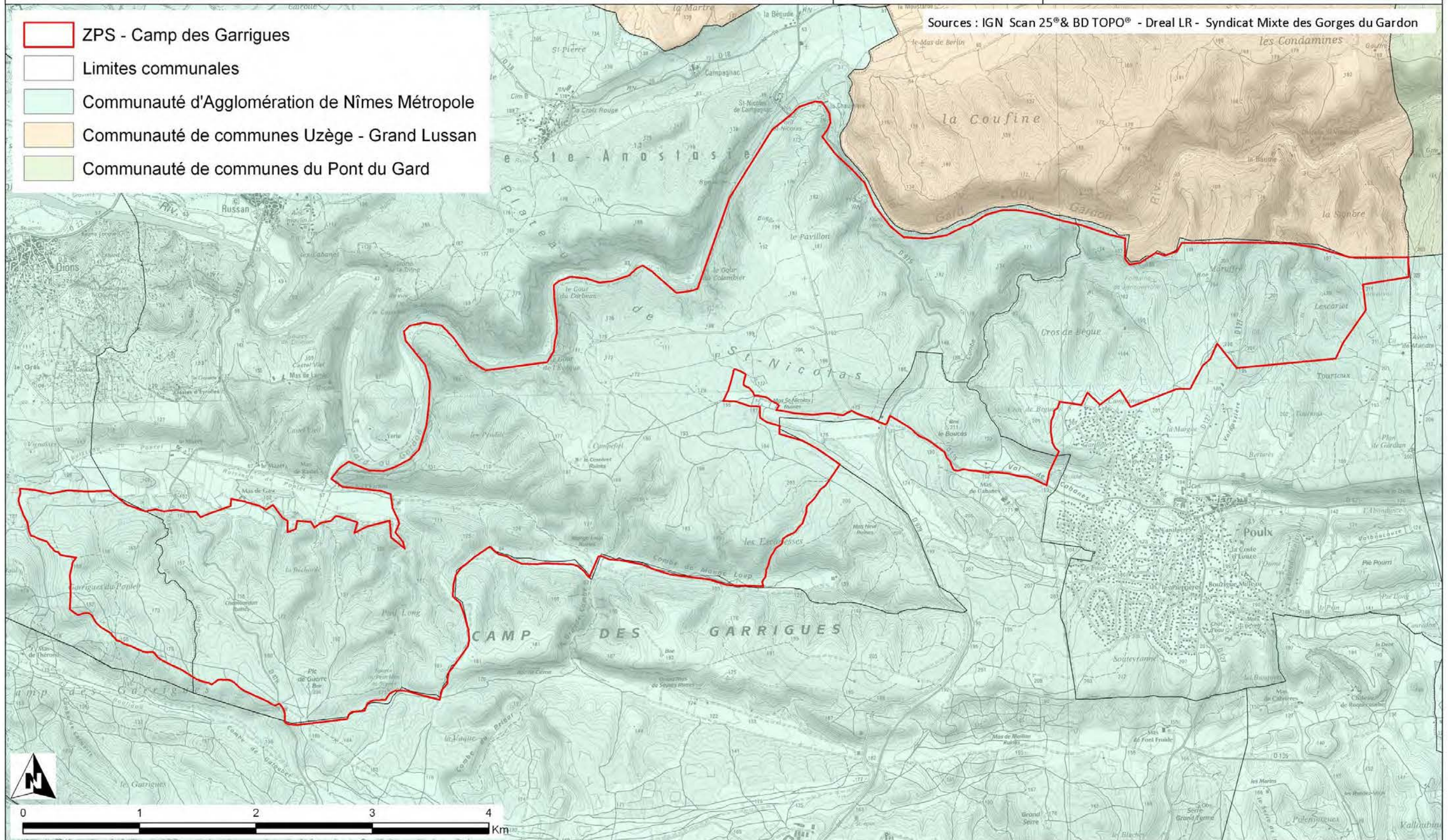
Service SIG
SMGG
Septembre 2012

SCAN 25® IGN
1/ 30000e



Sources : IGN Scan 25® & BD TOPO® - Dreal LR - Syndicat Mixte des Gorges du Gardon

-  ZPS - Camp des Garrigues
-  Limites communales
-  Communauté d'Agglomération de Nîmes Métropole
-  Communauté de communes Uzège - Grand Lussan
-  Communauté de communes du Pont du Gard



CARTE 11

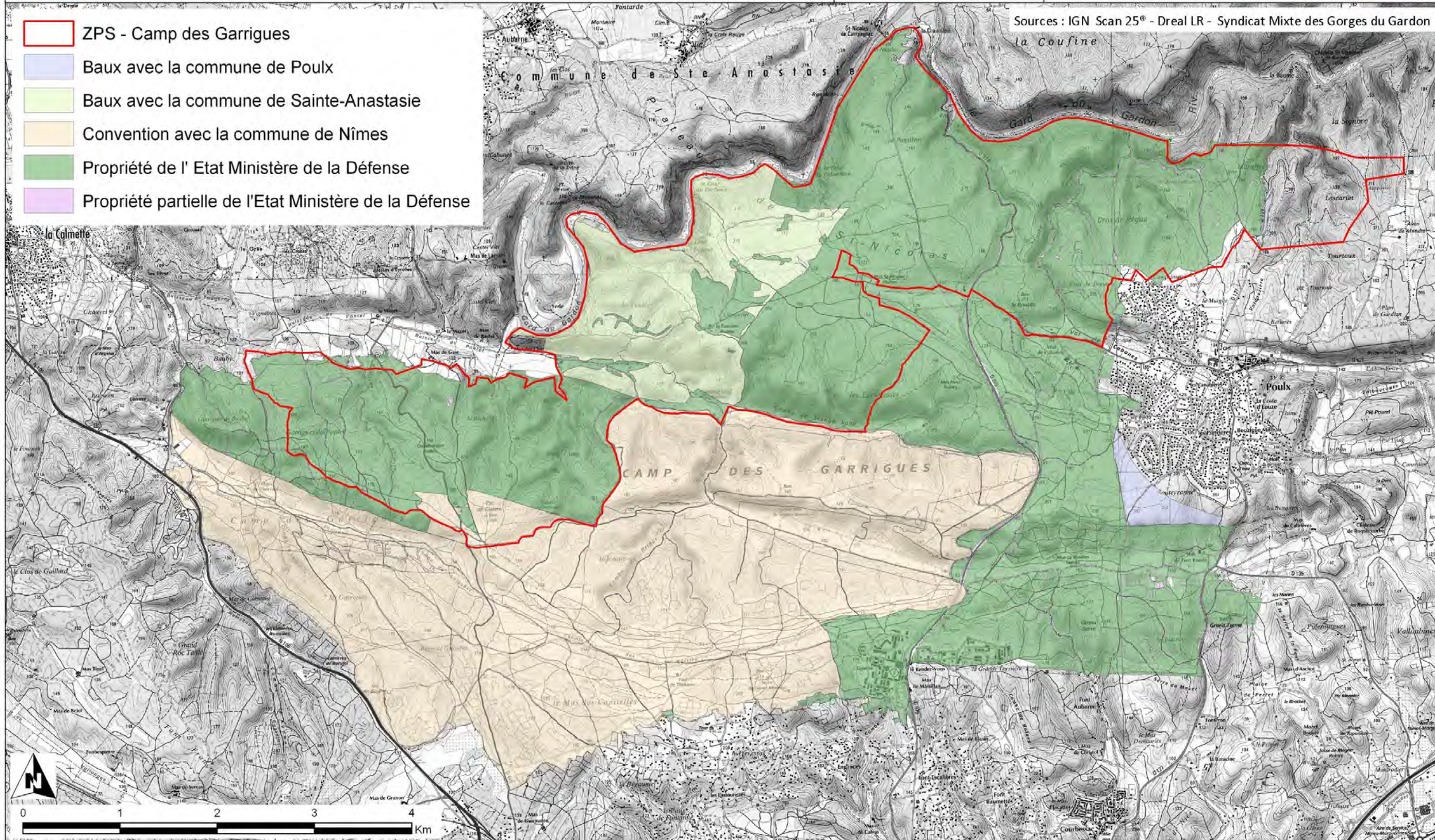
Documents d'objectifs du site Natura 2000
« Camp des Garrigues » (ZPS n° 9112031)
Carte de l'organisation foncière

Service SIG
SMGG
Septembre 2012

SCAN 25® IGN
1/ 36000e



Sources : IGN Scan 25® - Dreal LR - Syndicat Mixte des Gorges du Gardon



CARTE 12





Documents d'objectifs du site Natura 2000
« Camp des Garrigues » (ZPS n° 9112031)
Inventaire ZNIEFF et ZICO

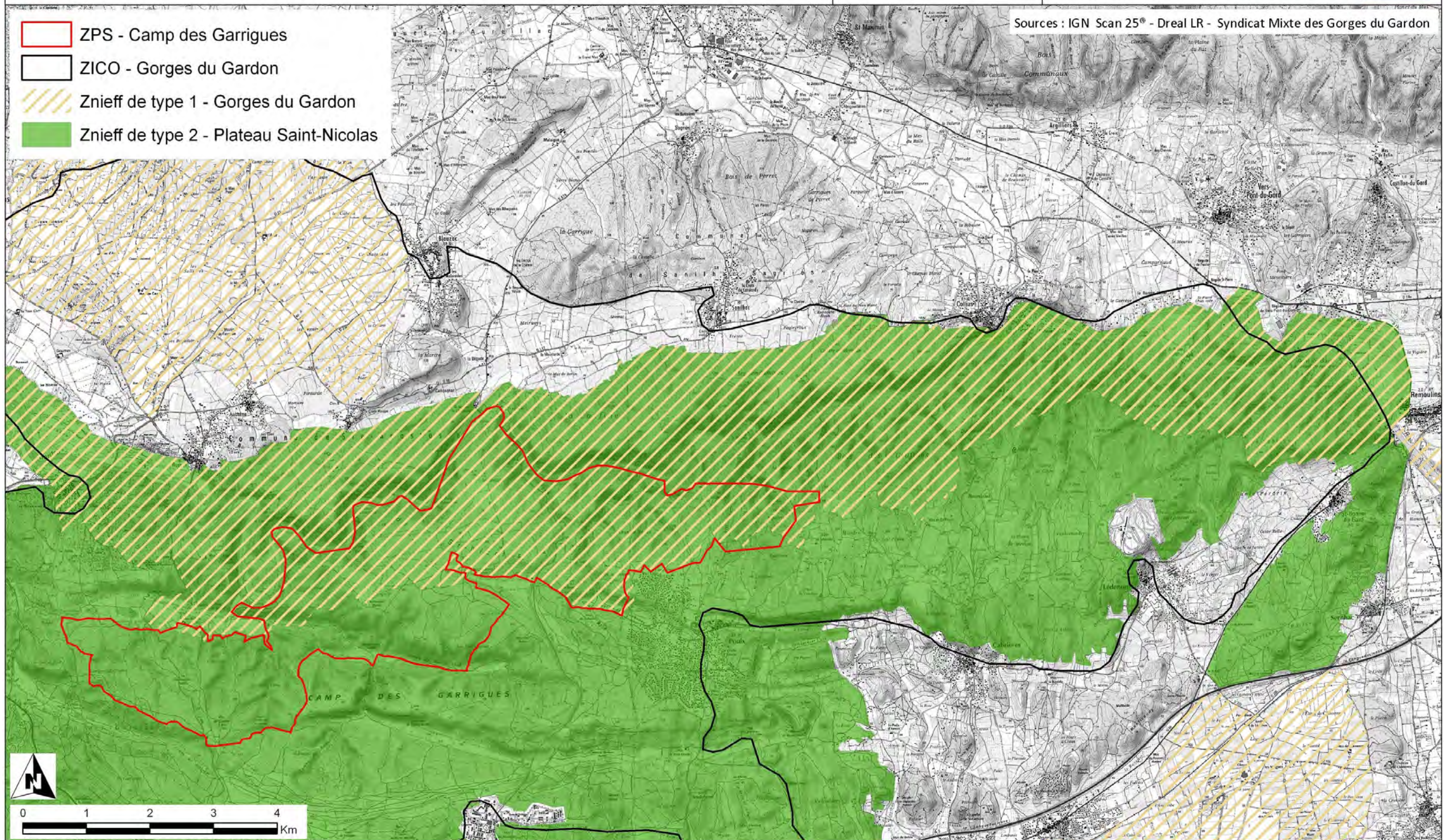
Service SIG
SMGG
Septembre 2012

SCAN 25® IGN
1/ 55000e



Sources : IGN Scan 25® - Dreal LR - Syndicat Mixte des Gorges du Gardon

-  ZPS - Camp des Garrigues
-  ZICO - Gorges du Gardon
-  Znieff de type 1 - Gorges du Gardon
-  Znieff de type 2 - Plateau Saint-Nicolas

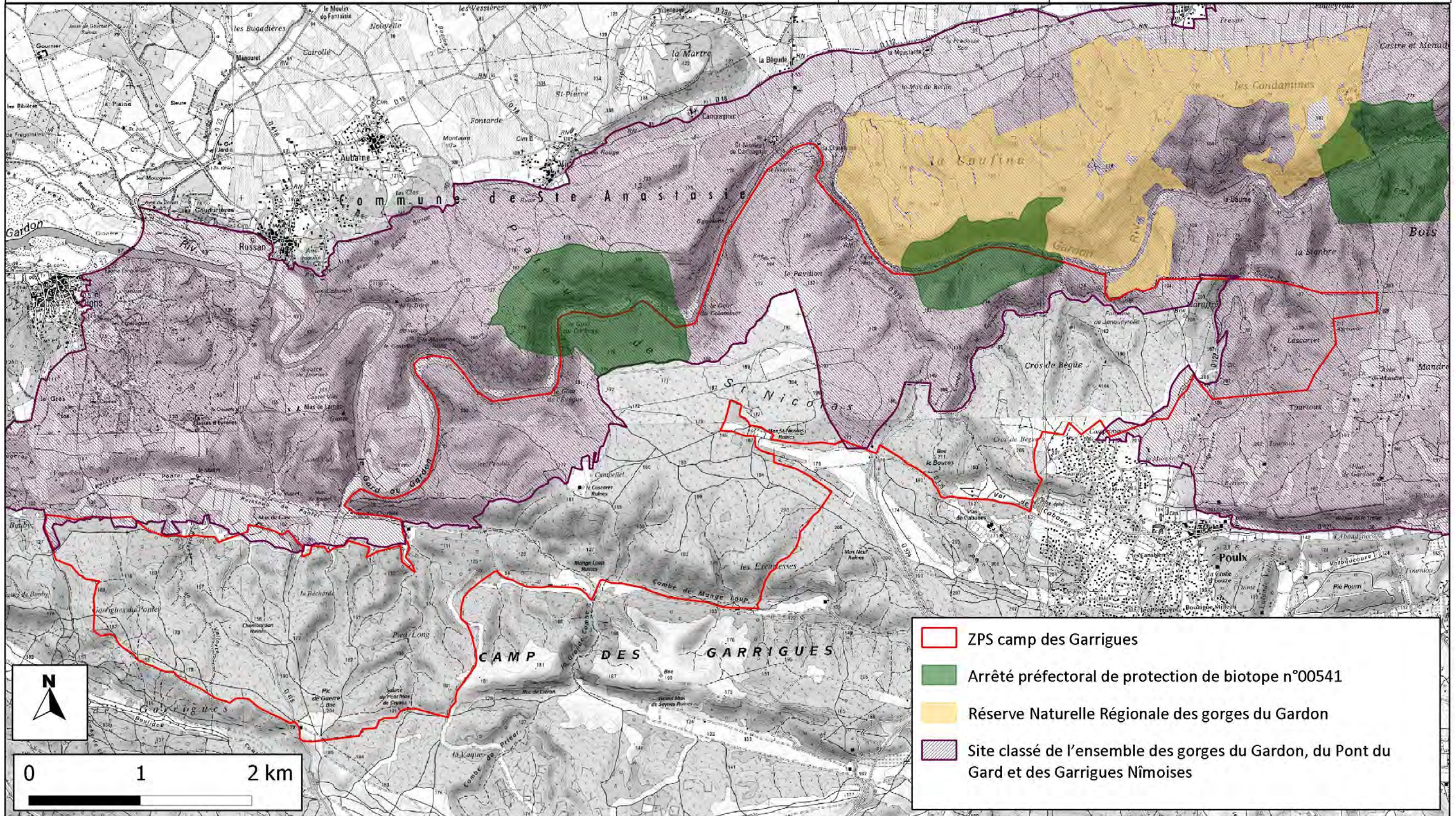


CARTE 13

Documents d'objectifs du site Natura 2000
« Camp des Garrigues » (ZPS n° 9112031)
Mesures de protection réglementaires

Service SIG
SMGG
Septembre 2014

Sources : IGN Scan 25® - Dreal LR
- Syndicat Mixte des Gorges du Gardon

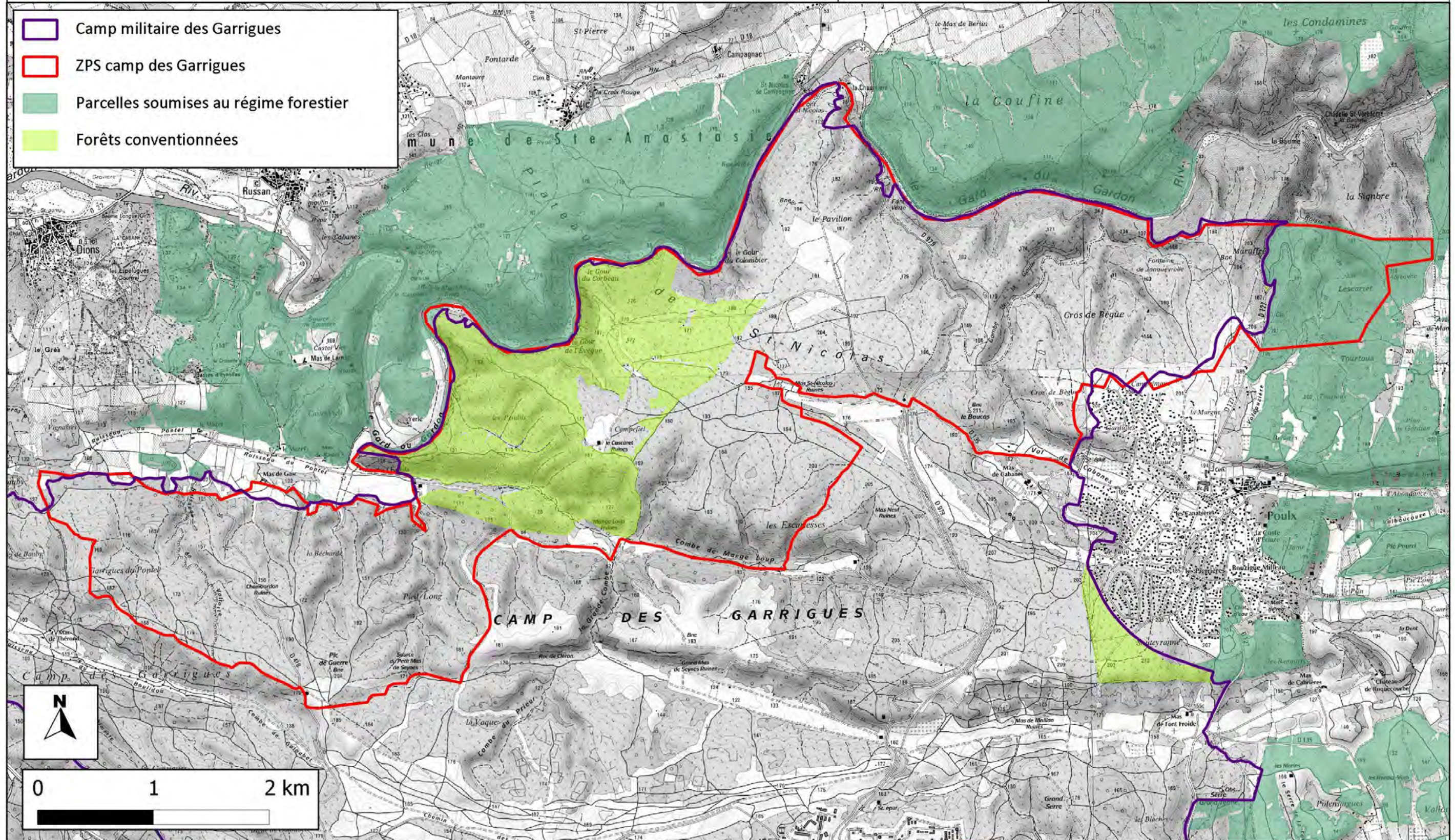


CARTE 14

Documents d'objectifs du site Natura 2000 « Camp des Garrigues » (ZPS n° 9112031) Forêts soumises au régime forestier et forêts conventionnées

Service SIG
SMGG
Août 2014

Sources : IGN Orthophoto® -
Dreal LR - Syndicat Mixte des
Gorges du Gardon



CARTE 15




Documents d'objectifs du site Natura 2000
« Camp des Garrigues » (ZPS n° 9112031)
Zonage Natura 2000

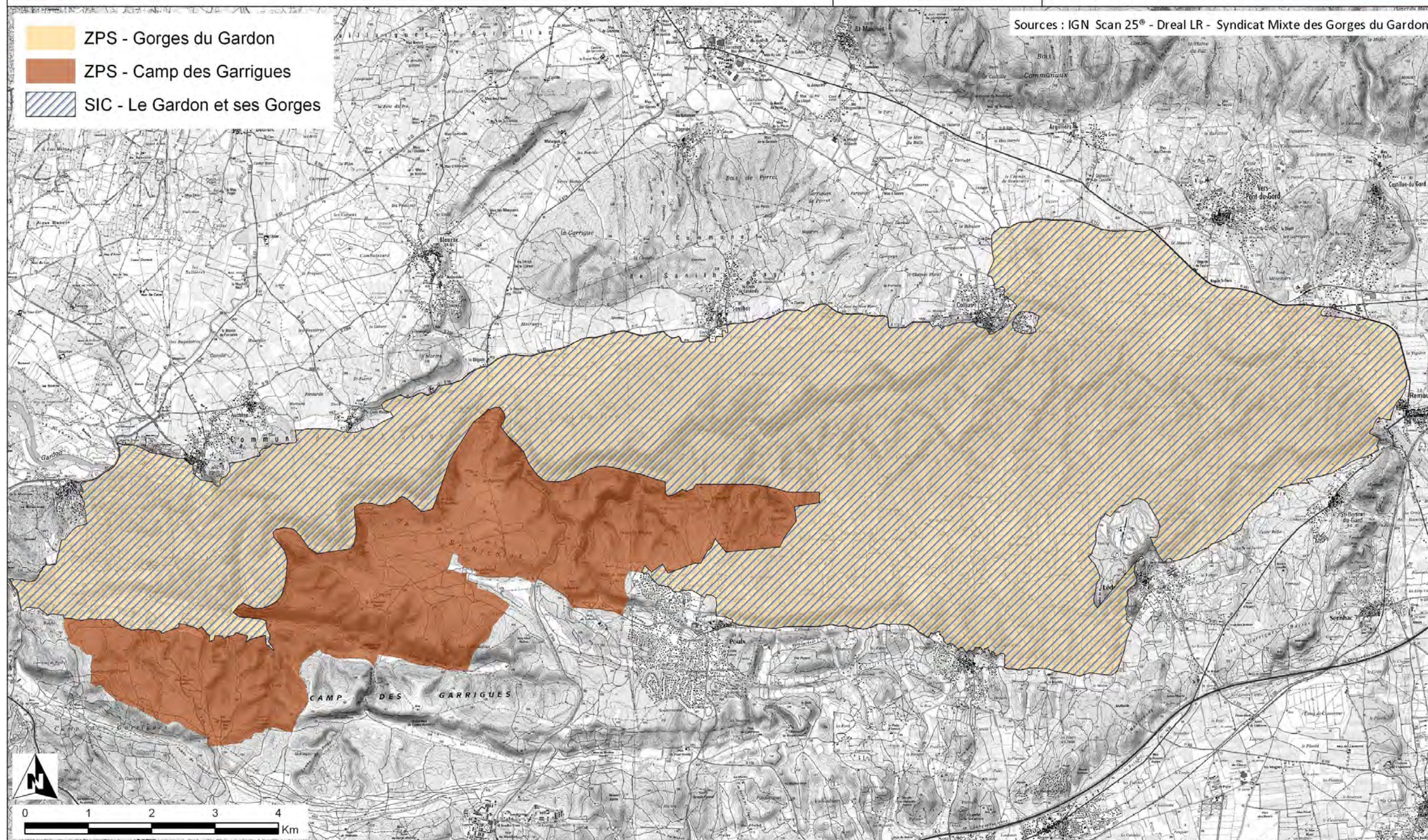
Service SIG
SMGG
Septembre 2012

SCAN 25® IGN
1/ 55000e



Sources : IGN Scan 25® - Dreal LR - Syndicat Mixte des Gorges du Gardon

-  ZPS - Gorges du Gardon
-  ZPS - Camp des Garrigues
-  SIC - Le Gardon et ses Gorges



CARTE 16

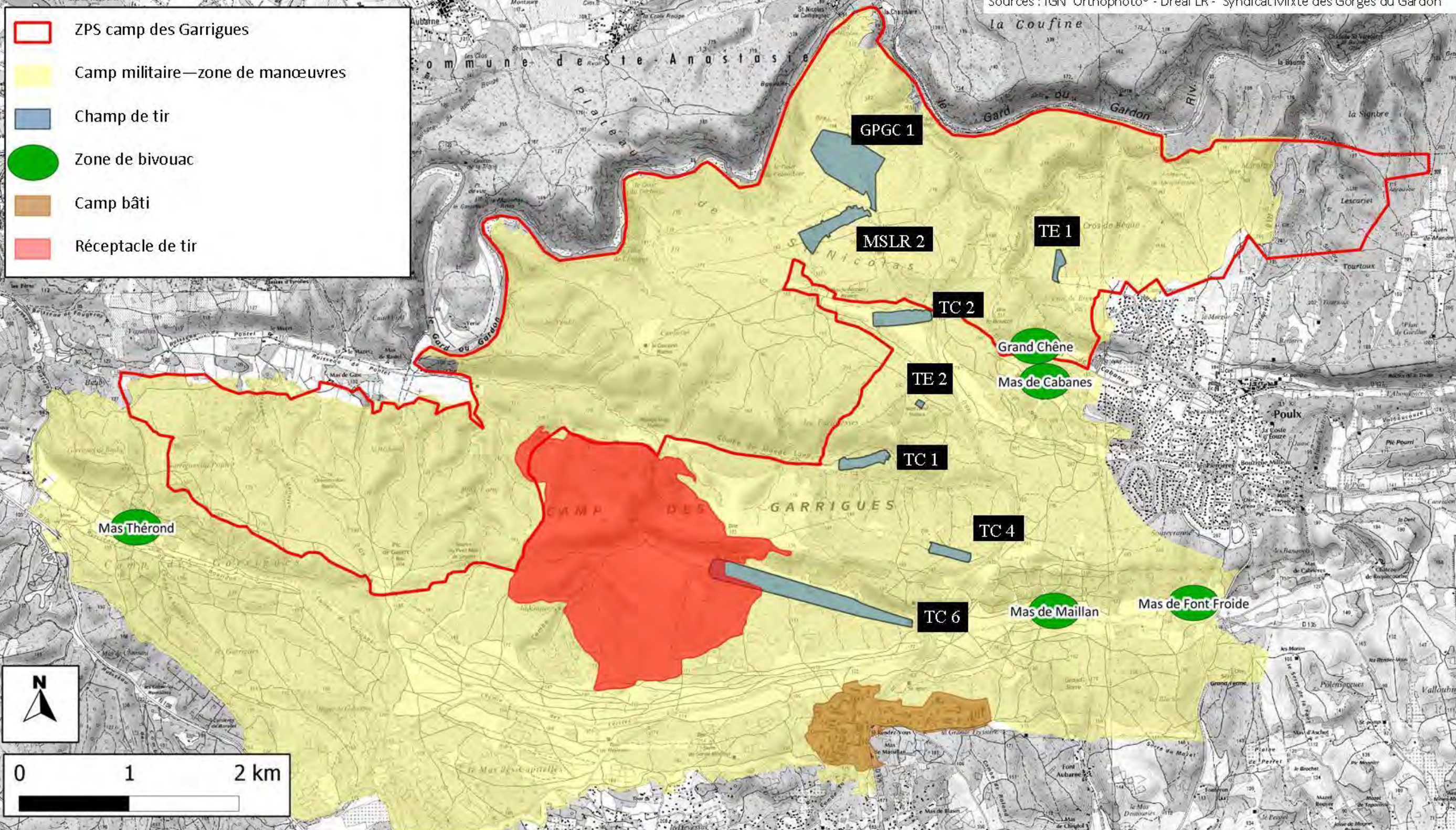
Documents d'objectifs du site Natura 2000
« Camp des Garrigues » (ZPS n° 9112031)
Activité militaire

Service SIG
SMGG
Août 2013

Orthophoto® IGN
1/30000e



Sources : IGN Orthophoto® - Dreal LR - Syndicat Mixte des Gorges du Gardon

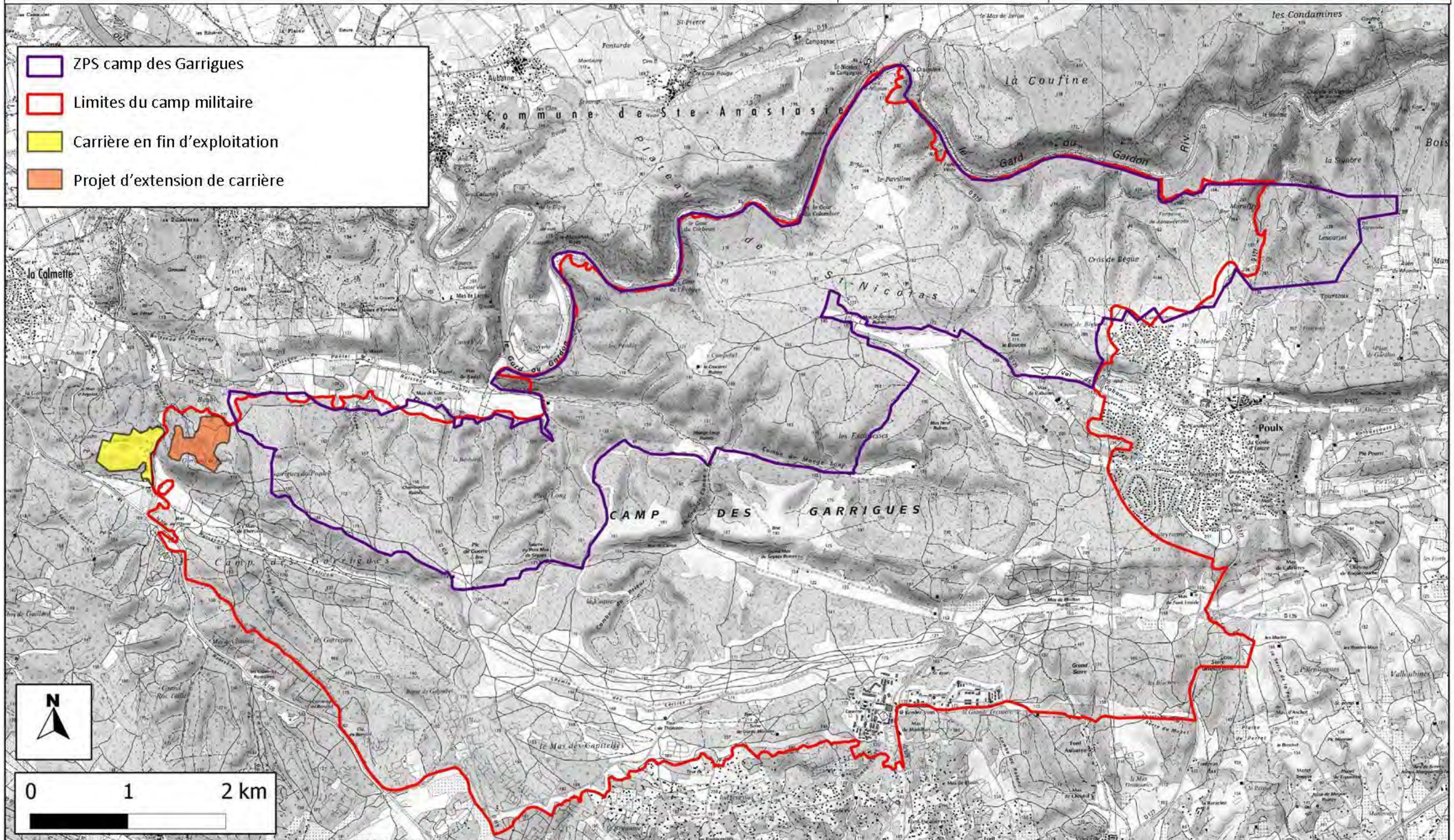


CARTE 17

Documents d'objectifs du site Natura 2000 « Camp des Garrigues » (ZPS n° 9112031) Localisation de l'industrie extractive

Service SIG
SMGG
Septembre 2013

Sources : IGN Orthophoto® - Dreal
LR - Syndicat Mixte des Gorges du



CARTE 18

Documents d'objectifs du site Natura 2000
« Camp des Garrigues » (ZPS n° 9112031)



Activité pastorale - Mesures agro-environnementales

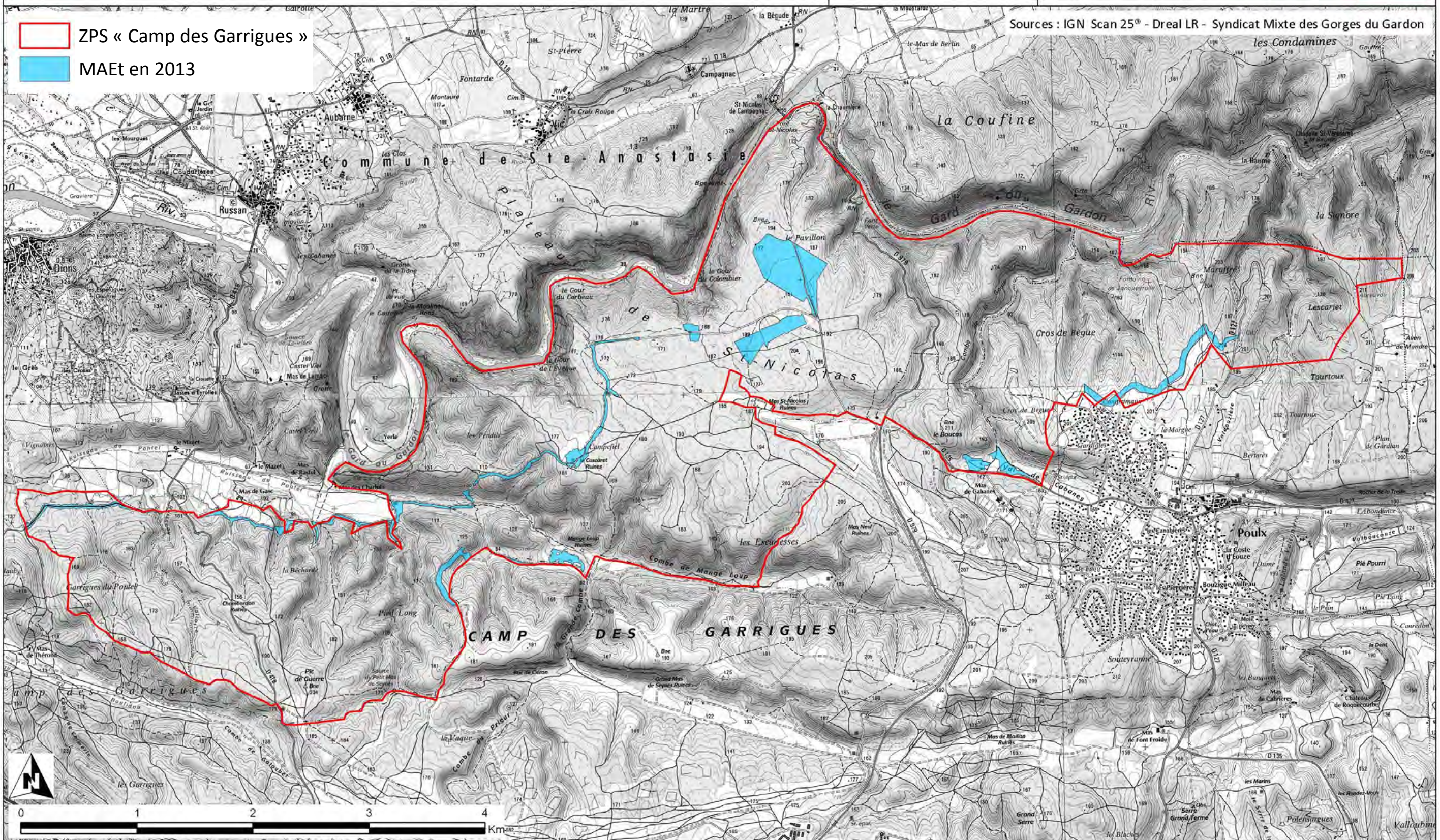
Service SIG
SMGG
Septembre 2012

SCAN 25® IGN
1/ 30000e



Sources : IGN Scan 25® - Dreal LR - Syndicat Mixte des Gorges du Gardon

-  ZPS « Camp des Garrigues »
-  MAEt en 2013



CARTE 19

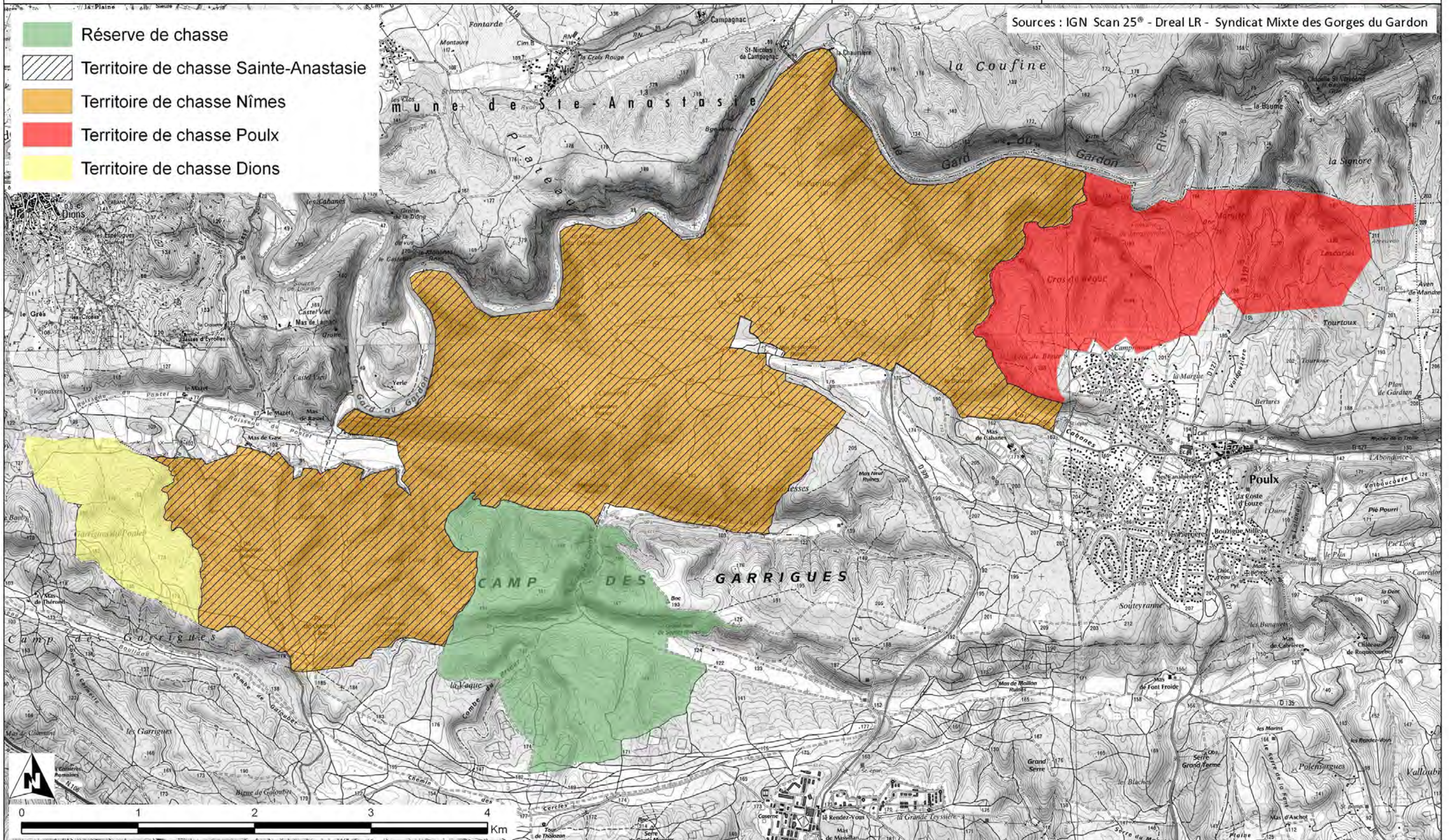
Documents d'objectifs du site Natura 2000
« Camp des Garrigues » (ZPS n° 9112031)
Activité cynégétique

Service SIG
SMGG
Septembre 2012

SCAN 25[®] IGN
1/ 30000e



Sources : IGN Scan 25[®] - Dreal LR - Syndicat Mixte des Gorges du Gardon



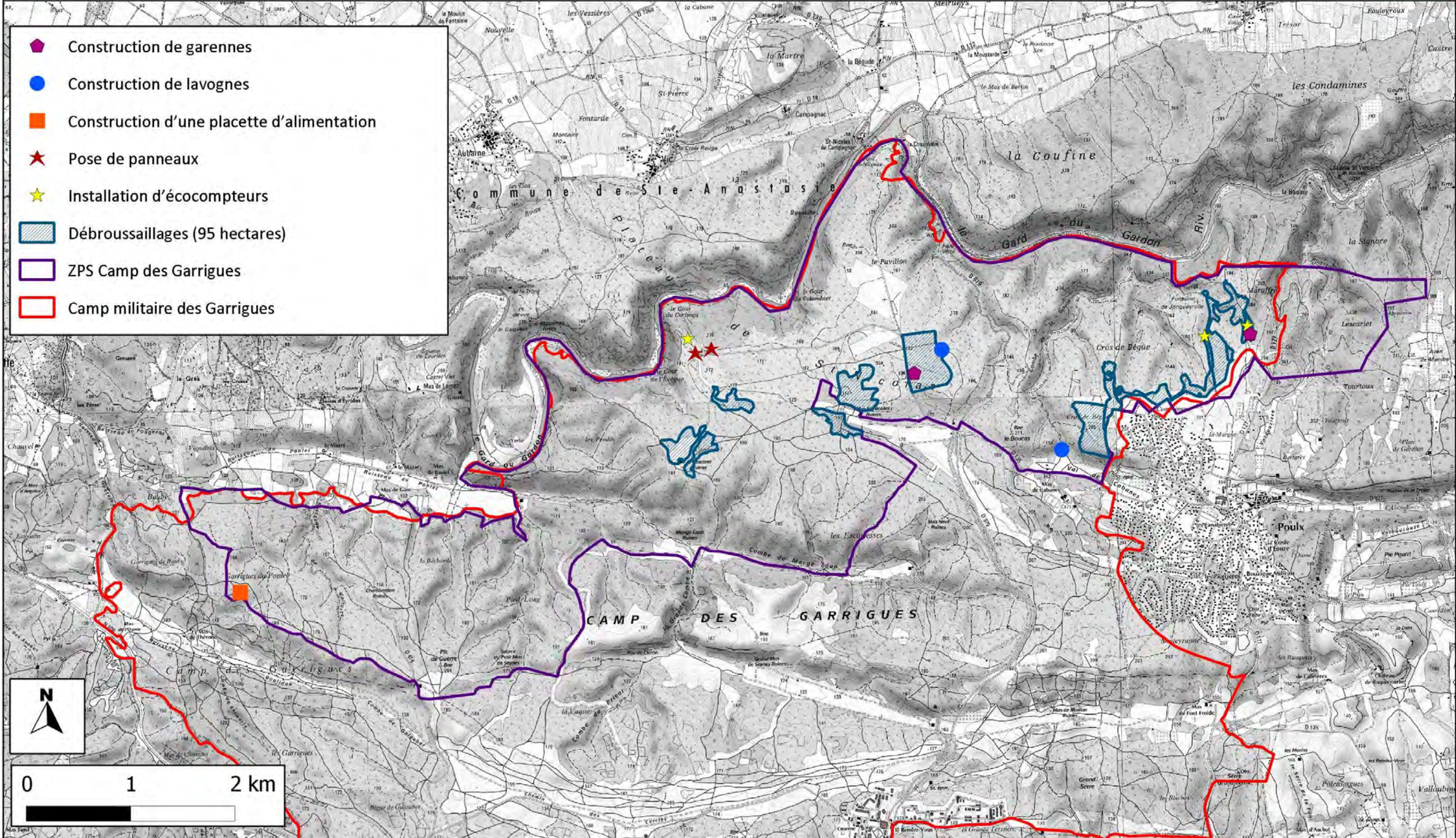
CARTE 20

Documents d'objectifs du site Natura 2000
« Camp des Garrigues » (ZPS n° 9112031)

Emplacement des travaux projetés dans le cadre du programme Life Défense Nature 2 Mil

Service SIG
SMGG
Juillet 2014

Sources : IGN Orthophoto® -
Dreal LR - Syndicat Mixte des
Gorges du Gardon



CARTE 21



Documents d'objectifs du site Natura 2000
« Camp des Garrigues » (ZPS n° 9112031)
Cartographie des points d'écoute passereaux

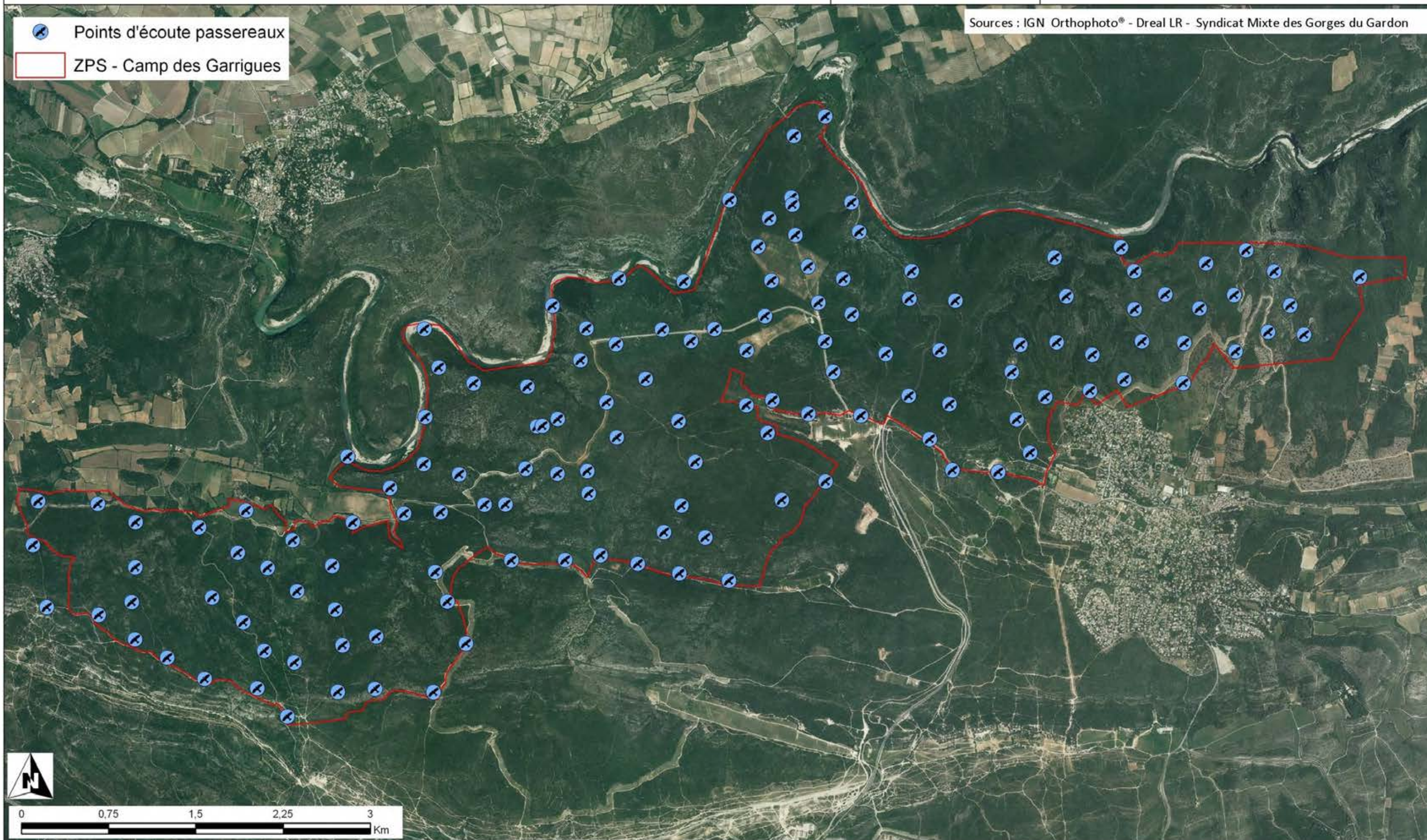
Service SIG
SMGG
Juin 2013

Orthophoto® IGN
1/ 30000e



Sources : IGN Orthophoto® - Dreal LR - Syndicat Mixte des Gorges du Gardon

-  Points d'écoute passereaux
-  ZPS - Camp des Garrigues



CARTE 22

Documents d'objectifs du site Natura 2000
« Camp des Garrigues » (ZPS n° 9112031)
Cartographie des points d'écoute engoulevent

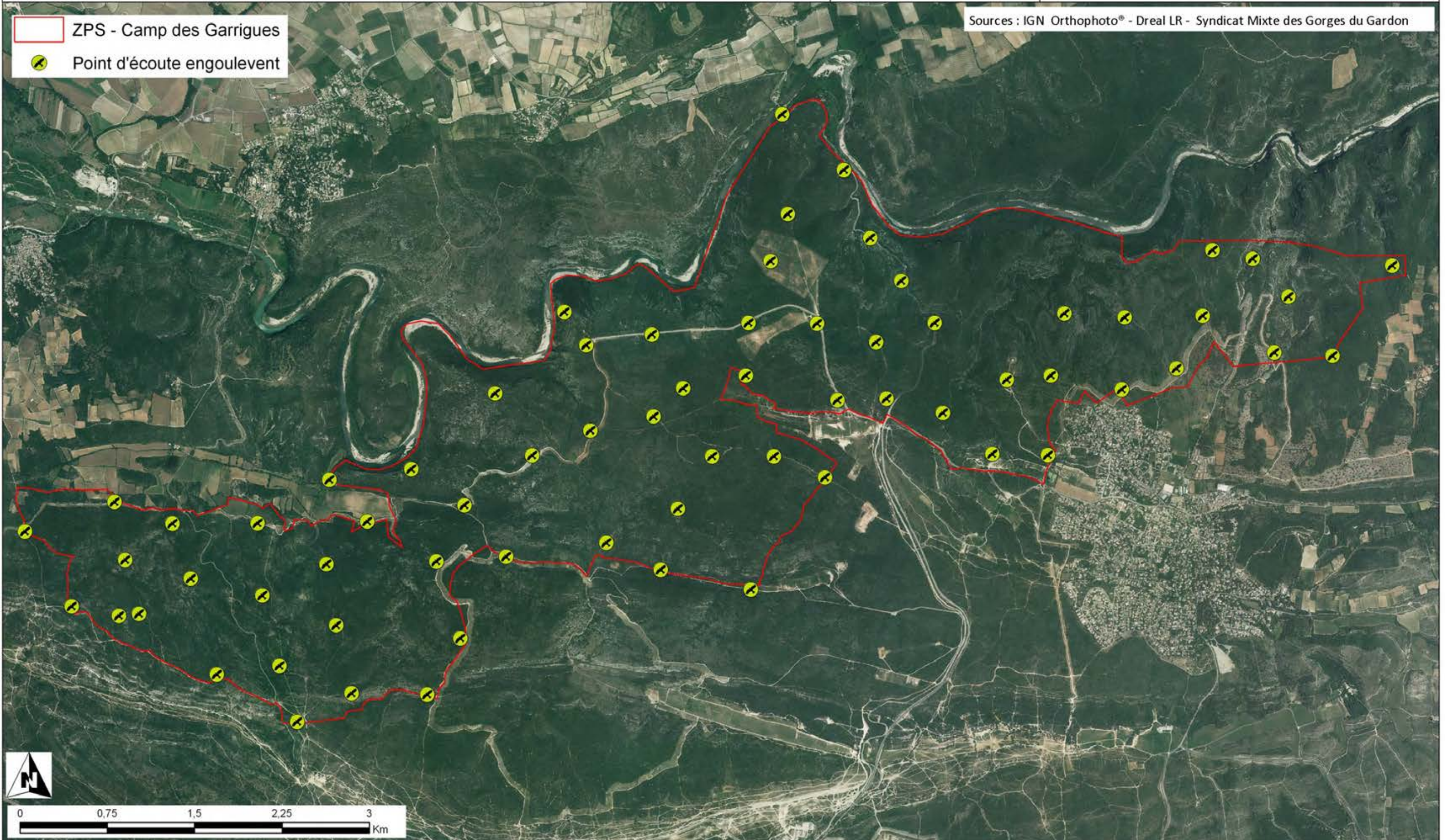
Service SIG
SMGG
Juin 2013

Orthophoto® IGN
1/ 30000e



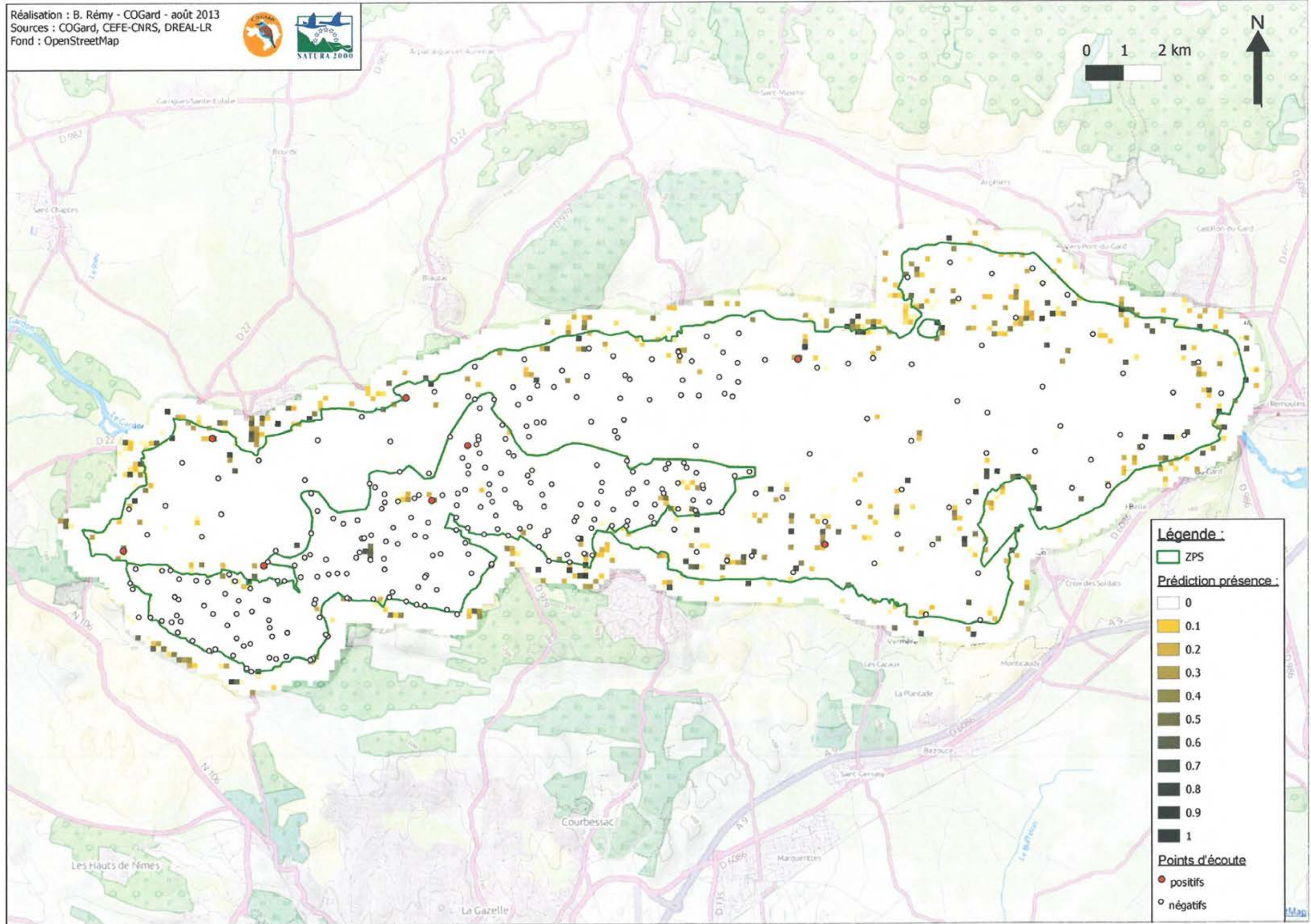
Sources : IGN Orthophoto® - Dreal LR - Syndicat Mixte des Gorges du Gardon

- ZPS - Camp des Garrigues
- Point d'écoute engoulevent



CARTE 23 *Cartographie de prévision de présence du Pipit rousseline*

Réalisation : B. Rémy - COGard - août 2013
Sources : COGard, CEFE-CNRS, DREAL-LR
Fond : OpenStreetMap



Légende :

- ZPS
- Prédiction présence :**
 - 0
 - 0.1
 - 0.2
 - 0.3
 - 0.4
 - 0.5
 - 0.6
 - 0.7
 - 0.8
 - 0.9
 - 1
- Points d'écoute**
 - positifs
 - negatifs

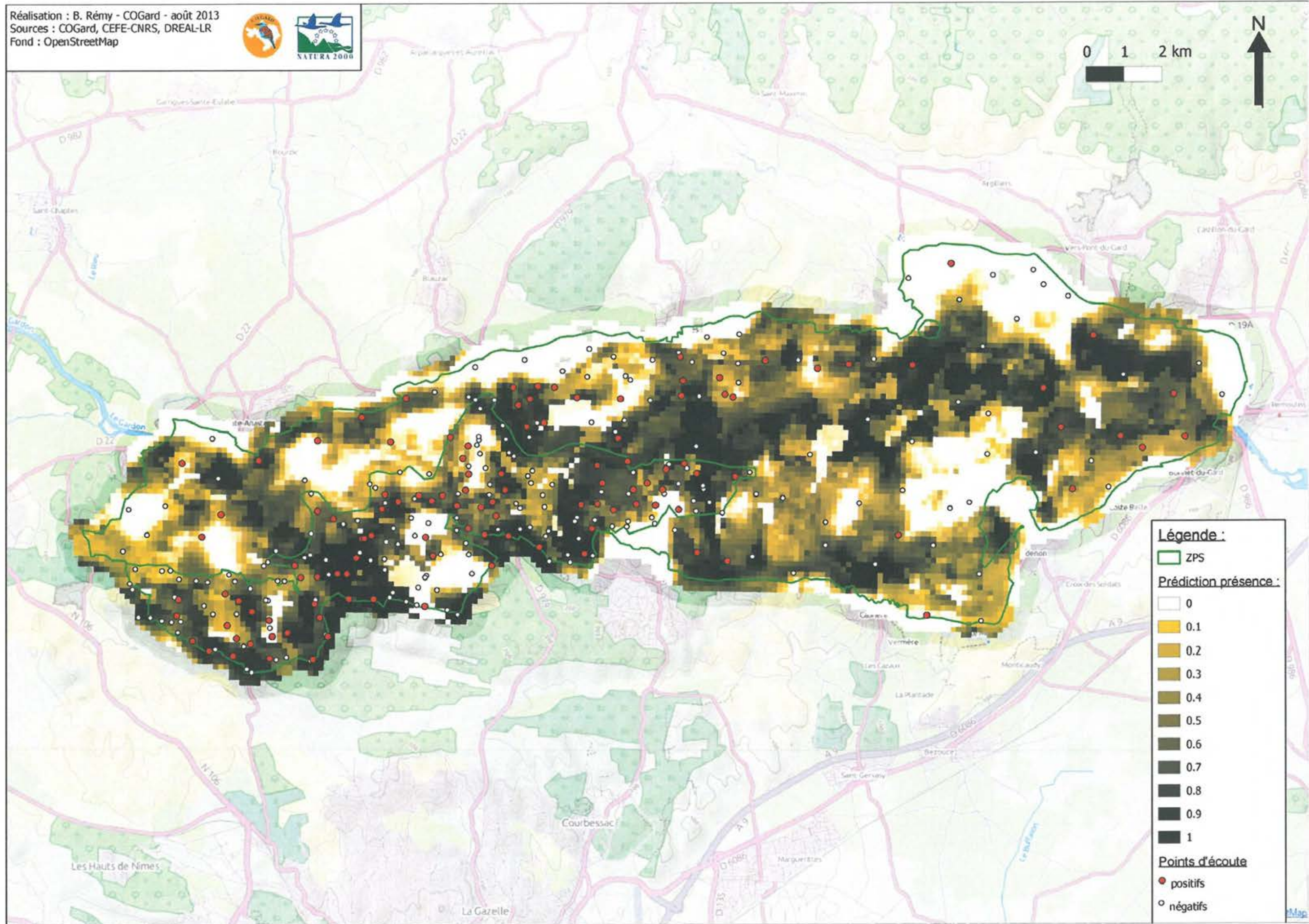
CARTE 24 Cartographie de prévision de présence de l'Alouette lulu

Réalisation : B. Rémy - COGard - août 2013
Sources : COGard, CEFE-CNRS, DREAL-LR
Fond : OpenStreetMap



CARTE 25 *Cartographie de prévision de présence de la Fauvette pitchou*

Réalisation : B. Rémy - COGard - août 2013
 Sources : COGard, CEFE-CNRS, DREAL-LR
 Fond : OpenStreetMap



Légende :

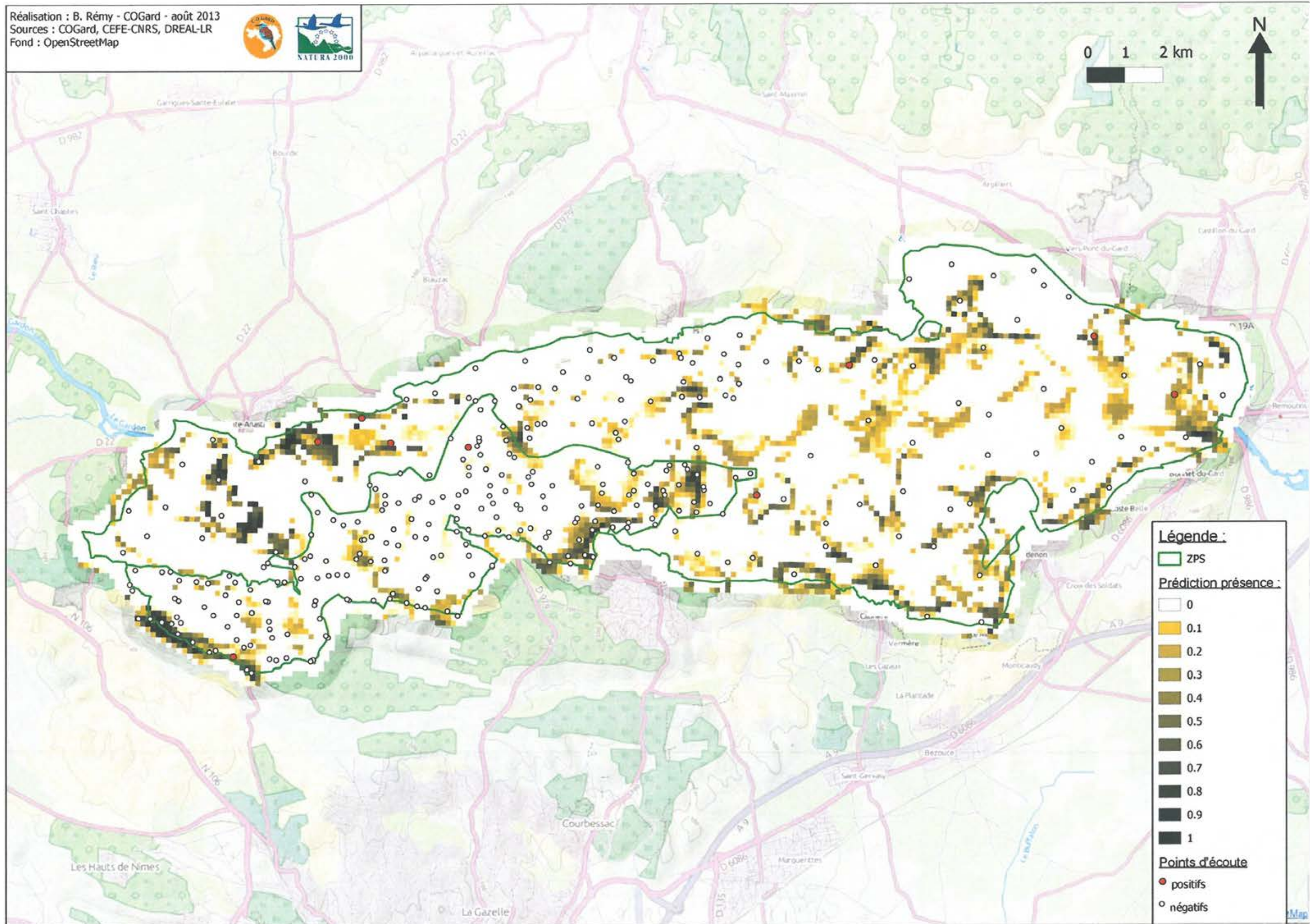
- ZPS
- Prédiction présence :**
- 0
- 0.1
- 0.2
- 0.3
- 0.4
- 0.5
- 0.6
- 0.7
- 0.8
- 0.9
- 1
- Points d'écoute positifs
- Points d'écoute négatifs

CARTE 26 *Cartographie de prévision de présence du Bruant ortolan*

Réalisation : B. Rémy - COGard - août 2013
Sources : COGard, CEFE-CNRS, DREAL-LR
Fond : OpenStreetMap

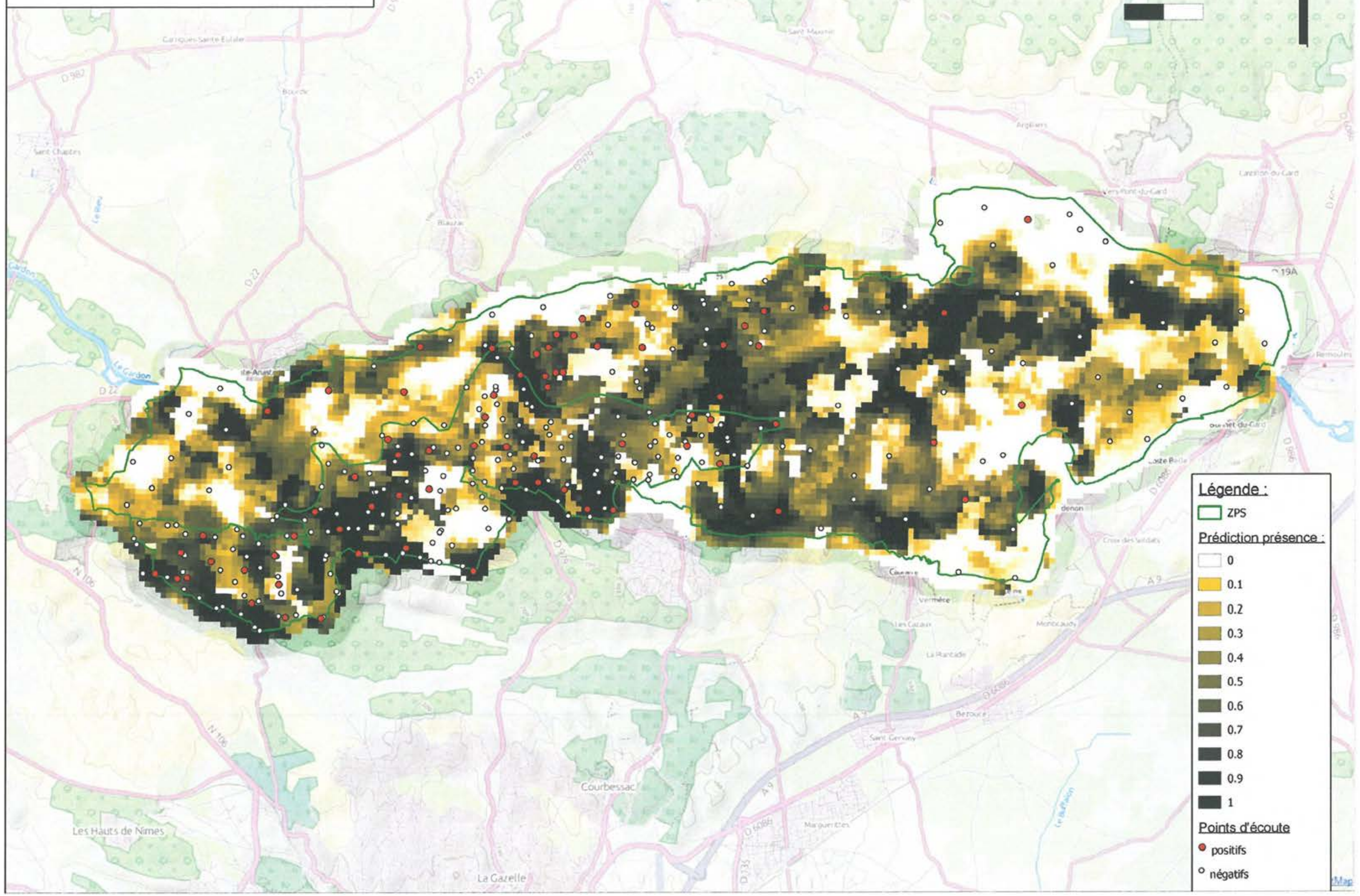


0 1 2 km



CARTE 27 *Cartographie de prévision de présence de l'Engoulevent d'Europe*

Réalisation : B. Rémy - COGard - août 2013
Sources : COGard, CEFE-CNRS, DREAL-LR
Fond : OpenStreetMap



Légende :

- ZPS
- Prédiction présence:
 - 0
 - 0.1
 - 0.2
 - 0.3
 - 0.4
 - 0.5
 - 0.6
 - 0.7
 - 0.8
 - 0.9
 - 1
- Points d'écoute
 - positifs
 - negatifs

CARTE 28 *Urbanisation et domaines vitaux de deux couples d'Aigle de Bonelli*

