



**Complément d'informations PC Trouillas:
Vue du terrain de la départementale**





Préfecture des Pyrénées-Orientales

Direction Départementale de l'Équipement des Pyrénées-Orientales

Plan de Prévention des Risques naturels (PPR) Carte des aléas

APPROUVÉ PAR ARRÊTÉ PRÉFECTORAL DU 17 JUILLET 2002.

Trouillas

Le Préfet,
Pour le préfet et par délégation :
Le Chef du service interministériel de
défense et de protection civile,




Serge RICHARD

Légende

Aléa Inondation

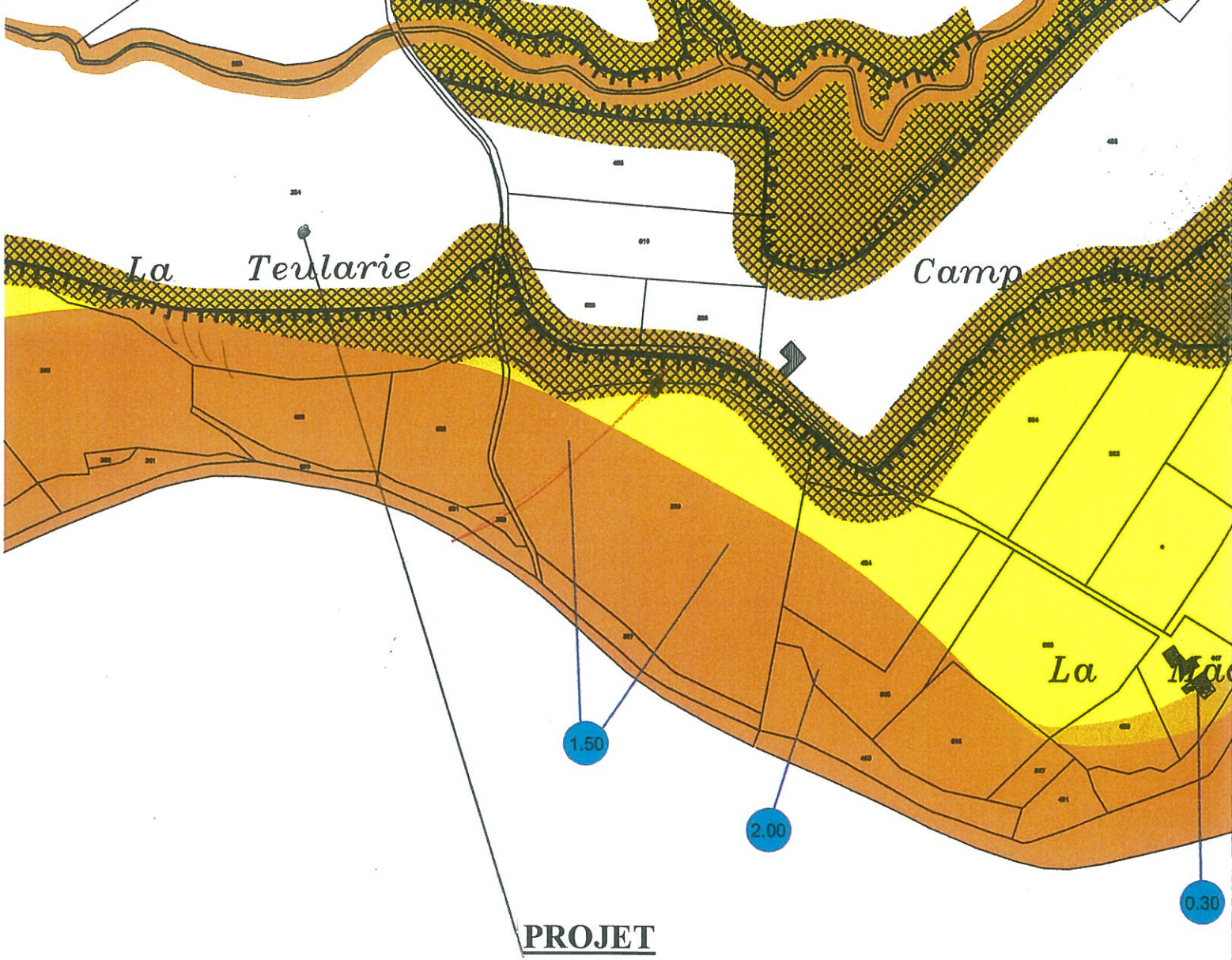
-  Zone d'aléa fort
-  Zone d'aléa moyen
-  Zone d'aléa faible

Aléa Mouvement de terrain

-  Zone d'aléa fort (falaises)
-  Zone d'aléa moyen (talus)
-  Zone ou, localement, le ravinement peut-être conséquent



Ligne de crête des falaises ou talus



CORIOLIS

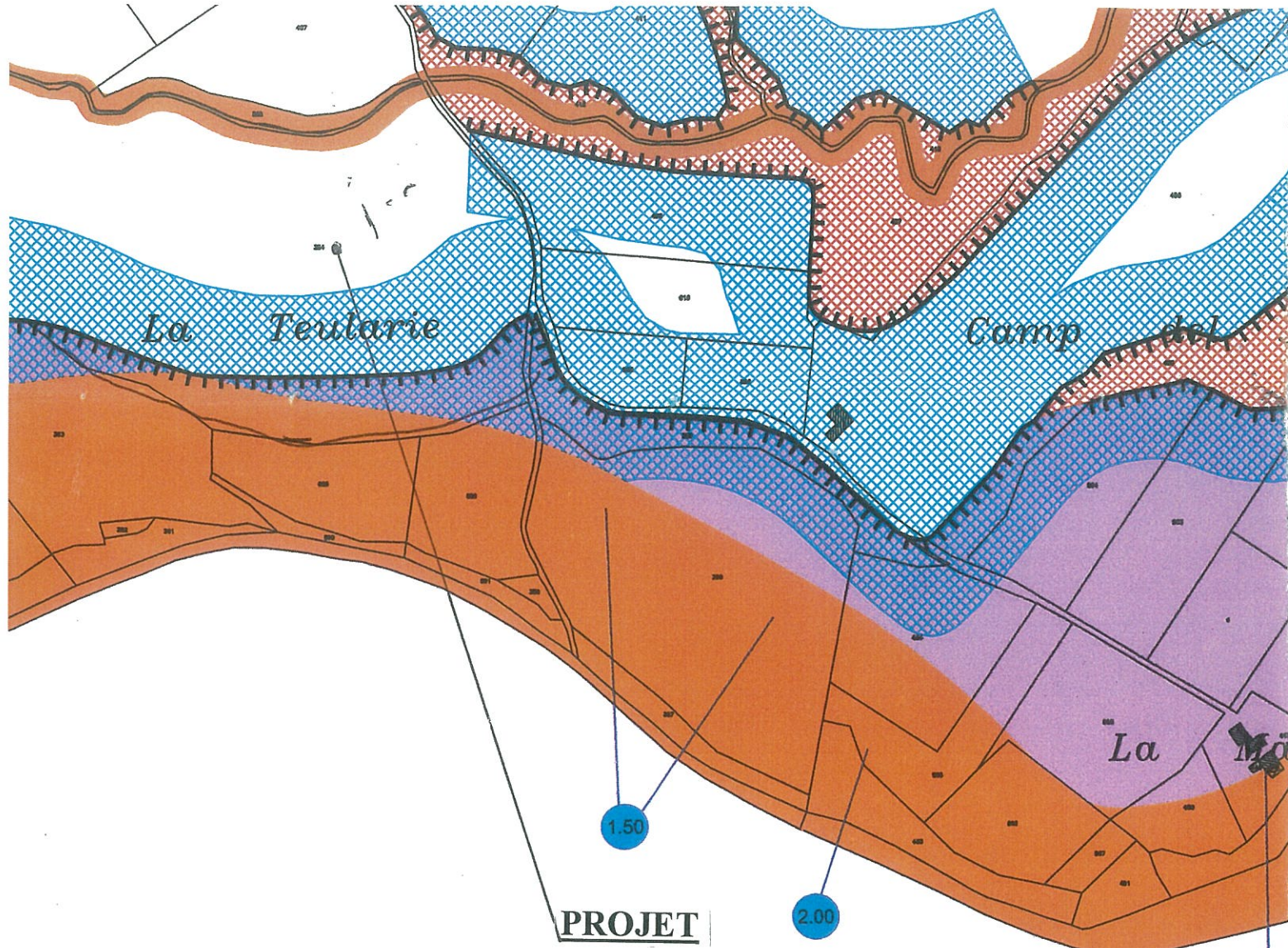
juillet 2001

Plus Hautes Eaux connues (P.H.E.)


1.50

Carte dessinée par O. GINGEMBRE - CORIOLIS s.a.r.l.

Echelle : 1/5 000e



6



Préfecture des Pyrénées-Orientales

Direction Départementale de l'Équipement
des Pyrénées-Orientales

Plan de Prévention des Risques naturels (PPR)

Carte de zonage réglementaire

APPROUVÉ PAR ARRÊTÉ
PRÉFECTORAL DU 17 JUILLET 2002.




Trouillas

Le Préfet,
Pour le préfet et par délégation :
Le Chef du service interministériel de
défense et de protection civile,





Serge RICHARD

Légende

Risque Inondation

-  Zone inconstructible
-  Zone constructible sous conditions
-  Zone de préservation du champ d'expansion des crues

Risque Mouvement de terrain

-  Zone inconstructible
-  Zone constructible sous conditions
(Zone volontairement élargie pour renvoyer à la définition du recul à respecter selon les cas)
-  Zone à risque de ravinement localisé



Ligne de crête des falaises ou talus



CORIOLIS

juillet 2001

Plus Hautes Eaux connues (P.H.E.)

1.50

Carte dessinée par O. GINGEMBRE - CORIOLIS s.a.r.l.

Echelle : 1/5 000e