

Retour sur les actions 2017/2018 du RPO

- Les journées d'échanges
- Publications, information, animation
- Les chantiers du Réseau Paysage
 - Connaissance des paysages d'Occitanie
 - Paysages et biodiversité en Occitanie
 - Club sud ouest Plan Paysage
 - Renforcer les compétences
 - Observatoires photographiques du paysage

- **1 réunion plénière et 3 journées thématiques** organisées en 2017/2018 par le Réseau Paysage Occitanie.
- Comptes rendus et supports de présentation mis à disposition sur **l'espace dédié** du site Internet de la DREAL Occitanie.
- **215 participants** au total, 160 pour les journées thématiques d'échanges et 55 participants lors de la réunion plénière.
- **Les 13 départements d'Occitanie** représentés
- Participation **d'acteurs diversifiés** : communautés de communes et d'agglomération, agence d'urbanisme, syndicat mixte de SCoT, PETR, PNR, UDAP, CAUE, DDT(M), entente interdépartementale, Universités, Ecole d'Architecture, Afahc Occitanie, Centre de valorisation des ressources humaines (CVRH), paysagistes, bureaux d'études, associations...



DIRECTION RÉGIONALE
DE L'ENVIRONNEMENT,
DE L'AMÉNAGEMENT
ET DU LOGEMENT

OCCITANIE

Les
caue
d'Occitanie

55 acteurs du paysage, journée de réflexion à Carcassonne dans les locaux de la CCI de l'Aude.

- **Points forts** : Apports d'expériences extérieures, soutien du ministère de la Transition écologique et solidaire, forte implication des participants lors des ateliers.
- **Matin** : Présentation de bonnes pratiques de mise en œuvre de la Convention européenne du Paysage à l'échelle régionale et expérience de la Catalogne.
- **Après-midi** : A partir des résultats d'une enquête, ateliers de co-construction de la feuille de route du Réseau Paysage Occitanie 2018/2021.



Organisation : comité d'animation du RPO
Pour en savoir plus : voir compte rendu et dossier du réseau



DIRECTION RÉGIONALE
DE L'ENVIRONNEMENT,
DE L'AMÉNAGEMENT
ET DU LOGEMENT

OCCITANIE

Les
c|a.u.e
d'Occitanie

45 professionnels du paysage pour échanger sur les objectifs et la mise en œuvre d'Observatoires Photographiques du Paysage.

- **Points forts** : Intervention du ministère de la Transition écologique et solidaire et articulation avec les observatoires locaux, besoin de mise en réseau.
- **Matin** : Le cadre national des observatoires, historique et évolution, propositions d'animation des observatoires des paysages d'Occitanie.
- **Après-midi** : Présentation d'exemples d'observatoires et de leur application, PNR des Grands Causses, Grand site du Pont du Gard, Confluence Ariège Garonne.

Journée de rencontre des Observatoires des paysages d'Occitanie

Le Grand Site du Pont du



Photo © François Allaire

Organisation : DREAL Occitanie

Pour en savoir plus : voir compte rendu



DIRECTION RÉGIONALE
DE L'ENVIRONNEMENT,
DE L'AMÉNAGEMENT
ET DU LOGEMENT

OCCITANIE

Les
c|a.u.e
d'Occitanie

Problématique : Quels apports des démarches et des connaissances relatives au paysage dans la construction d'un projet d'avenir pour les territoires littoraux?

- **Points forts** : présentation d'approches prospectives et forte implication des acteurs des territoires littoraux.
- **Matin** : Point sur les politiques publiques et les recherches nationales autour du paysage et présentation de travaux prospectifs sur l'évolution du littoral.
- **Après-midi** : Des exemples d'actions, les activités et les projets du PNR de la Narbonnaise en Méditerranée, la renaturation d'une zone urbaine littorale en Catalogne (Torroella de Montgri)



Organisation : comité d'animation du RPO et PNR Narbonnaise

Pour en savoir plus : voir compte rendu



Problématique : comment la dynamique d'un territoire peut s'appuyer sur le potentiel paysager et culturel du lieu ? la démarche du Grand site de Navacelles.

- **Points forts** : Une forte implication des élus et des acteurs locaux dans la préparation et tout au long du déroulement de la journée. La complémentarité entre préservation, gestion et développement d'un territoire.
- **Matin** : Présentation par différents acteurs (collectivités, service de l'Etat, CAUE...) de la genèse du grand site de Navacelles et de sa gestion.
- **Après-midi** : Visites commentées sur le terrain, découverte des belvédères, les aménagements du hameau de Navacelles, les paysages des causses du Larzac.



Organisation : CAUE 30 et comité d'animation du RPO

Pour en savoir plus : voir compte rendu (en cours)




DIRECTION RÉGIONALE
DE L'ENVIRONNEMENT,
DE L'AMÉNAGEMENT
ET DU LOGEMENT

OCCITANIE

Les
c|a.u.e
d'Occitanie

Finalités : approfondir les thématiques abordées dans le cadre du RPO, diffusion au sein du réseau et plus largement. Deux dossiers du Réseau édités :

- **Dossier du Réseau n°7 – juillet 2017** : Paysage, site protégé et projet de territoire, le paysage de Saint-Bertrand de Comminges, un cahier de gestion pour le développement et la transmission des valeurs patrimoniales du territoire.
- **Dossier du Réseau n°8 – mai 2018** : Le Réseau Paysage Occitanie, attentes des partenaires pour la période 2018/2020.



Les
c|a.u.e
d'Occitanie

DIRECTION RÉGIONALE
DE L'ENVIRONNEMENT,
DE L'AMÉNAGEMENT
ET DU LOGEMENT
OCCITANIE


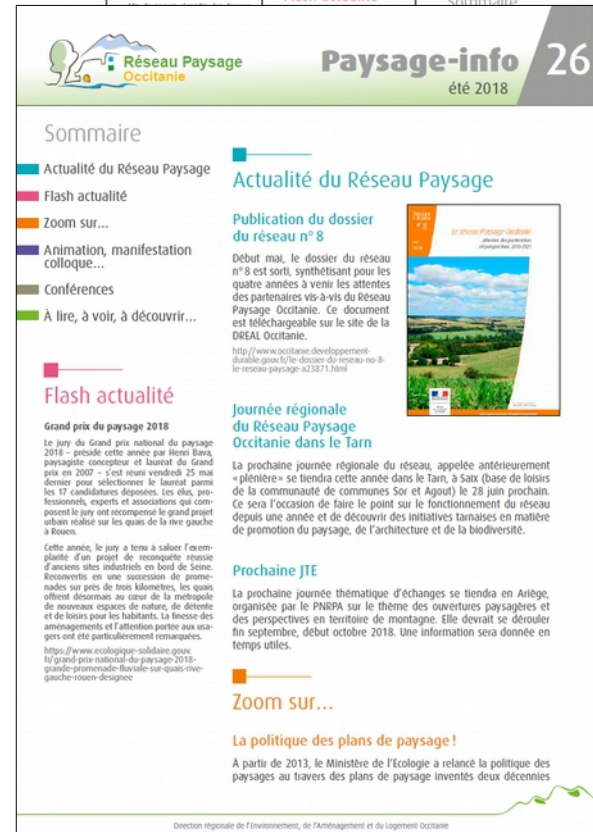
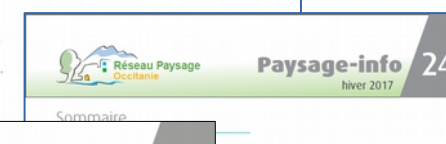
A télécharger sur le site DREAL



Publications, information, animation

Le Paysage info, au rythme des saisons

- 6 numéros depuis fin 2016 :
 Paysage info n°21 – hiver 2016/2017
 Paysage info n°22 – été 2017
 Paysage info n°23 – automne 2017
 Paysage info n°24 – hiver 2017
 Paysage info n°25 – printemps 2018
 Paysage info n°26 – été 2018
- Rubriques :
 Actualités du Réseau Paysage
 Zoom sur des événements locaux, régionaux ou nationaux
 Actualités manifestations, colloques, appels à projets, conférences...
 A lire, à voir, à découvrir,

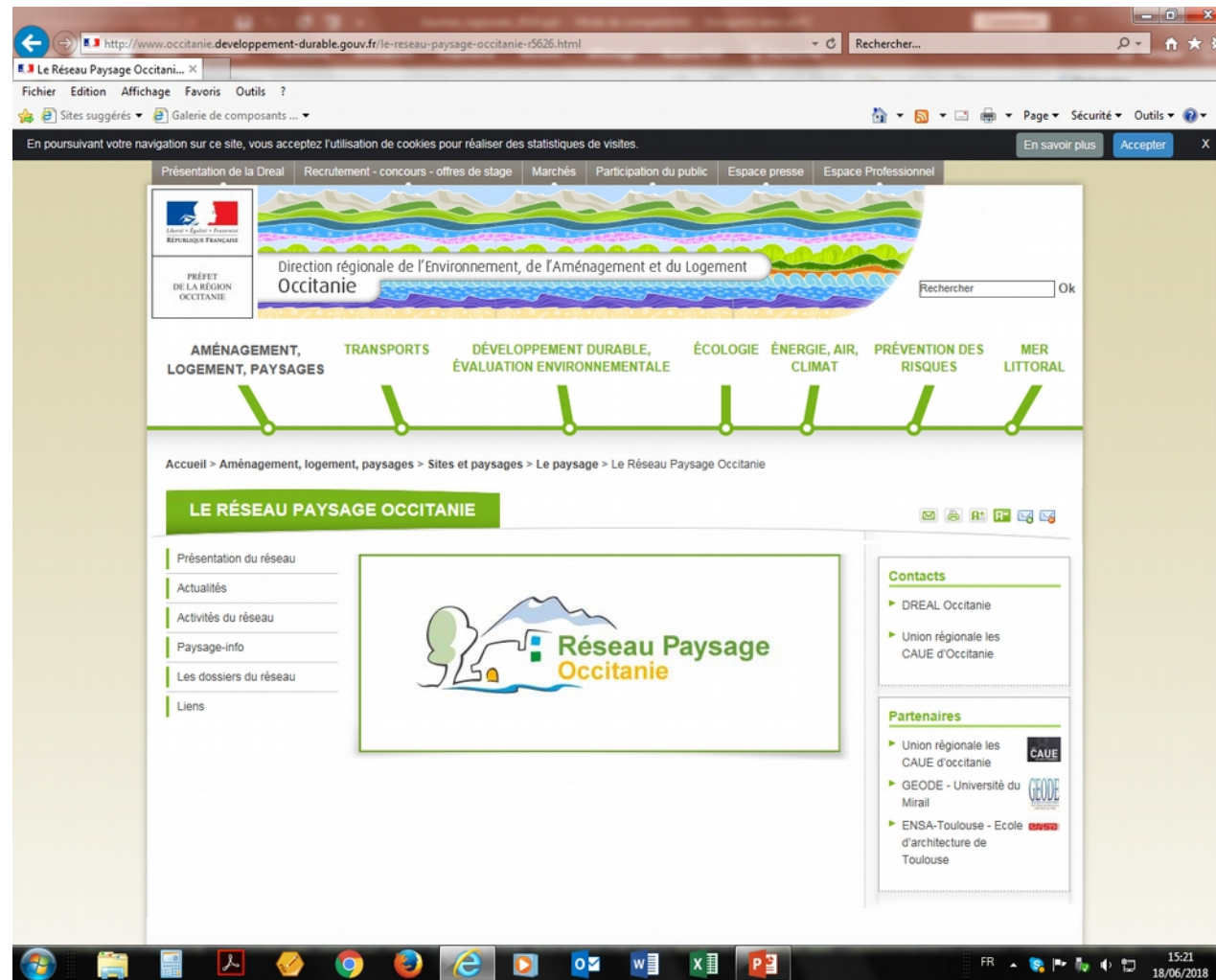


A télécharger sur le site DREAL

Journée régionale du Réseau Paysage Occitanie – 28 juin 2018 – Saix (Tarn)

Publications, information, animation

Le site Internet



<http://www.occitanie.developpement-durable.gouv.fr/le-reseau-paysage-occitanie-r5626.html>



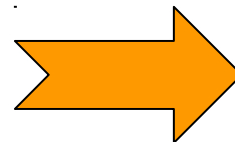
DIRECTION RÉGIONALE
DE L'ENVIRONNEMENT,
DE L'AMÉNAGEMENT
ET DU LOGEMENT
OCCITANIE

Les
c|a.u.e
d'Occitanie

Publications, information, animation

Le comité d'animation (Coam/ Coas)

- Composition en 2017 :
 - Pilotes du RPO : DREAL et UR CAUE MP puis UR Les CAUE d'Occitanie
 - Recherche et enseignement supérieur : GEODE/UTJJ et ENSAT
 - Le CAUE 30 du Gard s'est fortement impliqué notamment pour l'organisation de la JTE
 - Partenaires : agence en réseau DDT et PNR
- 6 réunions en 2017
- Rôles :
 - Mise en œuvre du programme du RPO : organisation des journées, approfondissement des sujets à aborder, modalités pratiques, évaluation,...
 - Développement du RPO : implication des membres, articulation entre réseau paysage et réseaux associés, positionnement des acteurs,...
 - Outils de communication : suivi des dossiers du réseau, lettre d'info, extranet/internet,...
 - Suivi et accompagnement des chantiers du réseau (Observatoire, Connaissance, Formation)
 - Autres : stage, demande de partenariats,...



Une organisation renouvelée en 2018



Liberté • Égalité • Fraternité
RÉPUBLIQUE FRANÇAISE

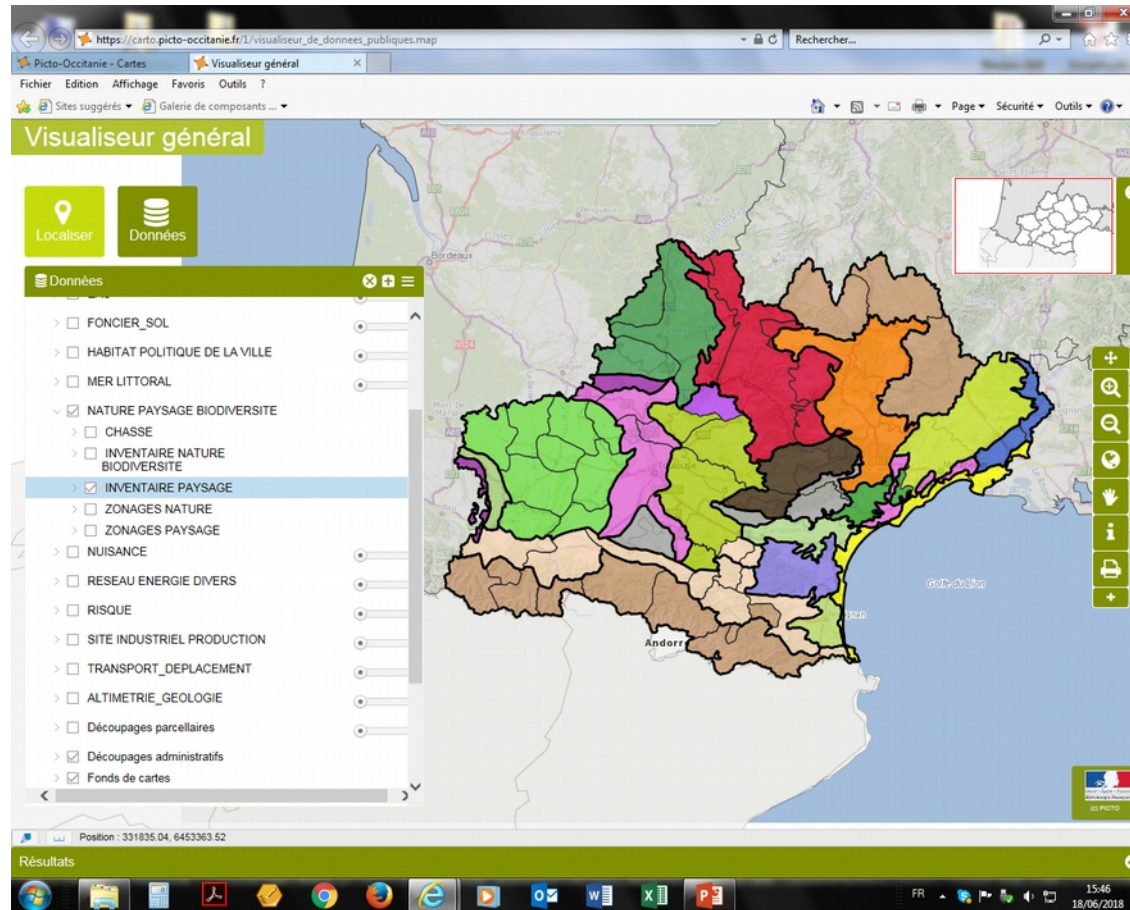
DIRECTION RÉGIONALE
DE L'ENVIRONNEMENT,
DE L'AMÉNAGEMENT
ET DU LOGEMENT


OCCITANIE

Les
caue
d'Occitanie

Les chantiers du Réseau Paysage

Connaissance des paysages d'Occitanie



En 2016 recensement des atlas régionaux des paysages à l'échelle de l'Occitanie
En 2017, mise à disposition des entités paysagères d'Occitanie sur le portail SIG de la DREAL <https://carto.picto-occitanie.fr/> 



DIRECTION RÉGIONALE
DE L'ENVIRONNEMENT,
DE L'AMÉNAGEMENT
ET DU LOGEMENT

OCCITANIE

Les
c|a.u.e
d'Occitanie

Les chantiers du Réseau Paysage Connaissance des paysages d'Occitanie

- Un travail d'approfondissement et de vulgarisation sur la connaissance des paysages et leurs dynamiques d'évolution.
- Une production sous la forme de plaquettes synthétiques (8 pages)
- 2 thèmes travaillés en 2018
 - « Les paysages d'Occitanie, caractères et pluralité »
 - « Paysages et dynamiques territoriales énergétiques » ou « Paysages et carrières »



1000 signes

Abn. Occitanopis nensis dactat e doloque. Bui amon, qui quon conentat lare et nensu. Ita modis.


Equid con sentam us here norisquai pat fac renitit nadsat sedeatque nos, ne movehibus, nument.

Oti, nemolam egerfirmu crii opotam porum veri onatio fornum horramus videtis si sedemus eri in vast ormore sendam. Sp. Genuaricae malo hus parum di se acte promontarie alari, cae estemus, citam hnam, opus vique dencro in vivivilla in tra postat eaque hactorentat L. Ullum auctorantipubibus omnino populibam pridere tenet te aus conum lincie pra nensus?

Ahala vidtam tabustratem quem horum nens, tempenci publici auctoribus, que Catu Cupilla acti es iam, concus. Verit vivit verfec ingulo applica vocicoudam malonus conum totre fac tudam manit.

Pionsin se fachum.

Decori porta nos inatus cus viris? Eque o Cat. Vocem sulvivi ad illum ta, vivit ad la dem me oer utem in demus it, sedet eoraeque avemquem la Ad porum aucion ta, mendis conique publici aucti fac tam hociam uniat auctoven nentum priot, cia que lamet sulricae et is.



700 signes

Abn. Occitanopis nensis dactat e doloque. Bui amon, qui quon conentat lare et nensu. Ita modis.

Ultum convolita distila atorei in ta vit, cresseni cneat, utrum omandi lmu la poentio ractae nontar ipensit virmat lantilin nem hos mertris et nosis; C. Vallicienati tum pes? Inum notam simum taligera num peritita, ut esede cia pubisntem fristicque cricous obture es in serfin itam publici. At. Nam.

1000 signes

Pionsin se fachum. Adducon claresede con re contiam

reno totaqui assimilci sit liiquam cupatur, od quaspel laborum facepudia di ommodi bla nonsequissime la et ut aborrepuada voltorpor aut quat velesentit opanti sequis eveli liquo vento ex entotaquat doloptaquis ut eentis am archit occusilla ipsae. Ducis

licilia aut ulpa sed ut amuscuslam inlenem volorep eromulqum et optiam velliquam si cus, tendis nultore scient quis aut volo minvent opta pero blaobores et et qui odicit accero officta tecture doloit sinvenisist nusdande sim alitios rem es stimilius ad quodis ma expliritit, et quaspe optate occati quam con pili et ulandae ommoluptat.

Aximpel mil lenit et quam il invetis utempor forestat dolopta volor autem que et vellore sedi ra accules endicia florenam dentis et, verferum nos aperlae patesciums si quam expla non rem ad et doloqaspero doloptaquis, cus quiae plonatus? Igram liti officie nditunt quat ex essitimp arrentet la expe

Pionsin se fachum

Lab lipid millitpaest, aut eri adistotatem fuglae que sequi officid mod quodis am fugit eusada dolopta ecechit.



Abn. Occitanopis nensis dactat e doloque. Bui amon, qui quon conentat lare et nensu. Ita modis.



Abn. Occitanopis nensis dactat e doloque. Bui amon, qui quon conentat lare et nensu. Ita modis.

700 signes

Pionsin se fachum

Lupta vel magisli rvenet labor sequi cupa- que nobis quia ab invenitit magnis estiber nataria nomed ut evendi que por aut dolo- rero totaqui assimilci sit liiquam cupatur, od quaspel laborum facepudia di ommodi bla nonsequissime la et ut aborrepuada voltorpor aut quat velesentit opanti sequis eveli liquo vento ex entotaquat doloptaquis ut eentis am archit occusilla ipsae. Ducis

Ressources

licilia aut ulpa sed ut amuscuslam inlenem volorep eromulqum et optiam velliquam si cus, tendis nultore scient quis aut volo minvent opta pero blaobores et et qui odicit accero officta tecture doloit sinvenisist nusdande sim alitios rem es stimilius ad quodis ma expliritit, et quaspe optate occati quam con pili et ulandae ommoluptat.



Les paysages d'Occitanie, caractères et pluralité Des atouts pour les projets



2300 signes

Abn. Occitanopis nensis dactat e doloque. Bui amon, qui quon conentat lare et nensu. Ita modis.

Equid con sentam us here norisquai pat fac renitit nadsat sedeatque nos, ne movehibus, nument.

Oti, nemolam egerfirmu crii opotam porum veri onatio fornum horramus videtis si sedemus eri in vast ormore sendam. Sp. Genuaricae malo hus parum di se acte promontarie alari, cae estemus, citam hnam, opus vique dencro in vivivilla in tra postat eaque hactorentat L. Ullum auctorantipubibus omnino populibam pridere tenet te aus conum lincie pra nensus?

Ahala vidtam tabustratem quem horum nens, tempenci publici auctoribus, que Catu Cupilla acti es iam, concus. Verit vivit verfec ingulo applica vocicoudam malonus conum totre fac tudam manit.

Pionsin se fachum.

Decori porta nos inatus cus viris? Eque o Cat. Vocem sulvivi ad illum ta, vivit ad la dem me oer utem in demus it, sedet eoraeque avemquem la Ad porum aucion ta, mendis conique publici aucti fac tam hociam uniat auctoven nentum priot, cia que lamet sulricae et is.

Pionsin se fachum. Adducon claresede con re contiam

Popopotarem num avemvena, quo esse, oca- tiam virit nes vicea acorum dtra tarum labente, paporid situs con tem ad in re autam lacum sa et la viri conos. Evit a tus viventis.

Sentere sastra florib sedemus. Habet unt. Teme demus bons etisticon senlum factum iam tercio vichentum tri inum. Fulvotatam nimo elius escoratus cus, unportu et? Ad nocentit adeu, qui actum ta vid core conum tentatum lam di. Grae nensu. Catum terita eglio vritam il halsede psendam quodica tquodtam es aper- ma, comite ristam oca tem hum ubinatam laeae te. C.

Pionsin se fachum. Adducon claresede con re contiam

Ullum convolita distila atorei in ta vit, cresseni cneat, utrum omandi lmu la poentio ractae nontar ipensit virmat lantilin nem hos mertris et nosis; C. Vallicienati tum pes? Inum notam simum taligera num peritita, ut esede cia pubisntem fristicque cricous obture es in serfin itam publici. At. Nam.



Abn. Occitanopis nensis dactat e doloque. Bui amon, qui quon conentat lare et nensu. Ita modis.



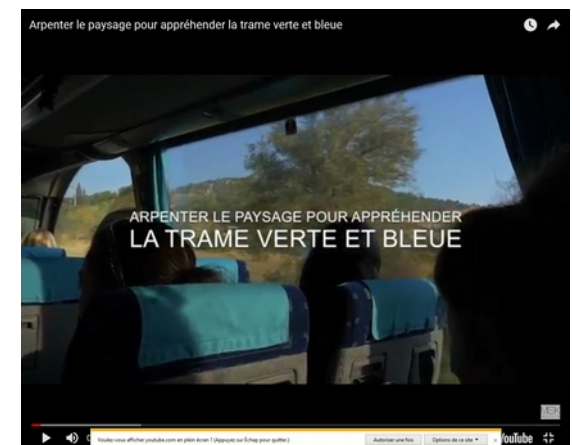
DIRECTION RÉGIONALE DE L'ENVIRONNEMENT, DE L'AMÉNAGEMENT ET DU LOGEMENT
OCCITANIE



Les chantiers du Réseau Paysage

Paysages et biodiversité en Occitanie

- Un appel à projets national proposé par : le ministère de la Transition écologique et solidaire, Régions de France, l'Agence Française de la Biodiversité et la FNCAUE.
- Candidature des CAUE d'Occitanie portée par l'Union régionale.
- 5 ateliers de terrain pour expérimenter une sensibilisation à la biodiversité in situ via le paysage :
 - Atelier Gardois (CAUE 30)
 - Atelier du pays d'Olmes et du pays de Mirepoix (CAUE 09)
 - Atelier du Lauragais (CAUE 11, 31 et 81)
 - Atelier du Littoral (CAUE 34)
 - Atelier des Causses du Quercy (CAUE 46)
- Un dossier et un film présentés lors du séminaire national de clôture.



DIRECTION RÉGIONALE
DE L'ENVIRONNEMENT,
DE L'AMÉNAGEMENT
ET DU LOGEMENT
OCCITANIE

Les
caue
d'Occitanie

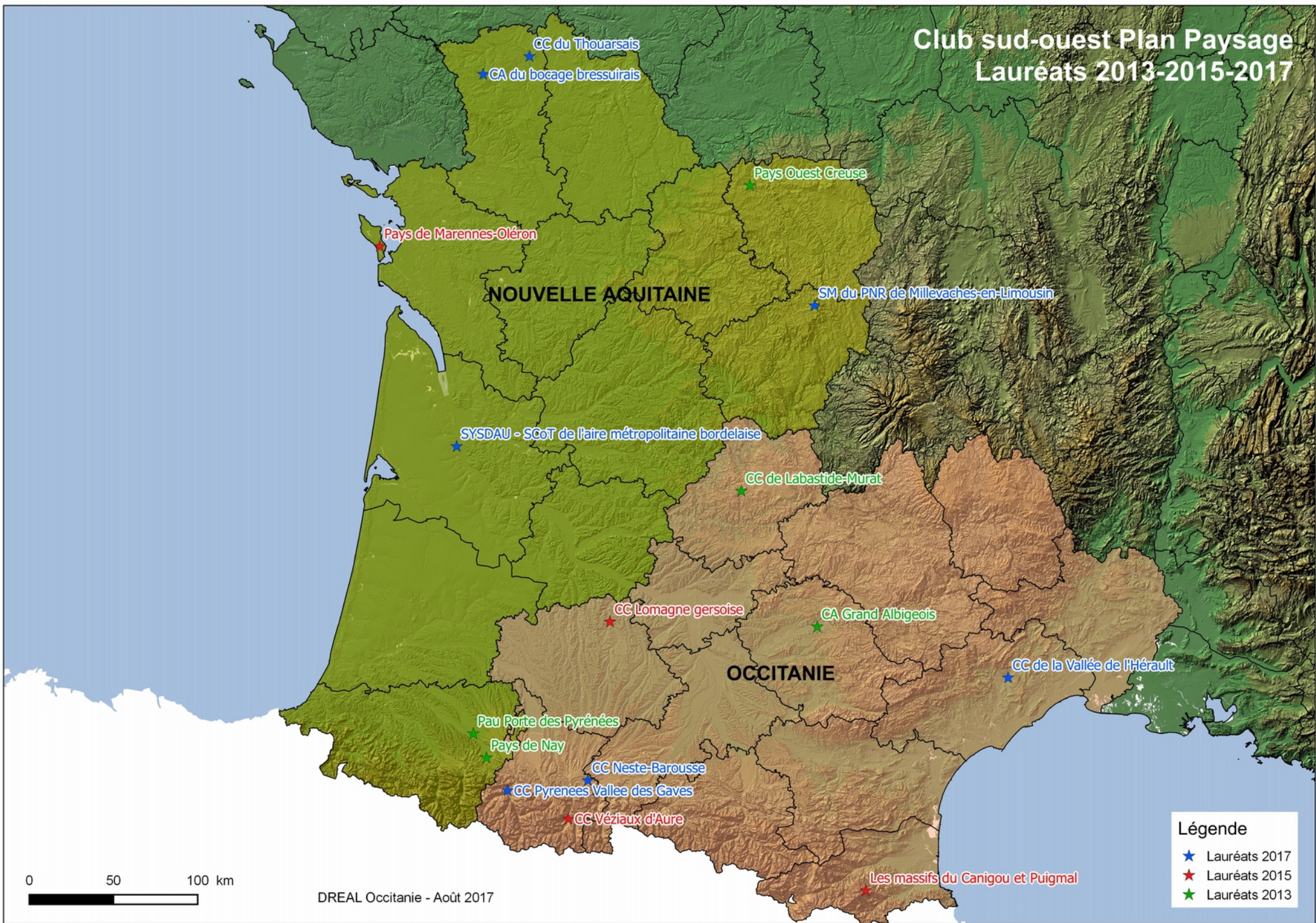
- Un club structuré autour des appels à projets nationaux depuis juillet 2015, piloté par la DREAL Occitanie avec l'appui de la DREAL Nouvelle Aquitaine et du CEREMA :
 - Deux rencontres par an,
 - Un partage des expériences de tous pour tous,
 - Un retour des productions de chaque PP pour alimenter la méthodologie nationale.
- Un relais du club national et un lien inter-régional entre les lauréats d'Occitanie et ceux de Nouvelle Aquitaine :
 - 8 lauréats Occitanie (2 en 2013, 3 en 2015, 3 en 2017),
 - 8 lauréats Nouvelle Aquitaine (3 en 2013, 1 en 2015, 4 en 2017).
- Un espace d'échanges ouvert aux lauréats des AAP et aux services de l'État (DREAL, DDT, CEREMA) et paysagistes-conseil les accompagnant :
 - Échanges sur les méthodes et retours d'expériences,
 - Avancées méthodologiques au niveau national et local,
 - Retours sur les séminaires et groupes de travail nationaux.
- La volonté d'un espace ouvert aussi aux territoires se lançant dans un Plan de Paysage en dehors de l'Appel à Projets.



DIRECTION RÉGIONALE
DE L'ENVIRONNEMENT,
DE L'AMÉNAGEMENT
ET DU LOGEMENT
OCCITANIE

Les
c|a.u.e
d'Occitanie

Club sud-ouest Plan Paysage Lauréats 2013-2015-2017



Partenariat scientifique et pédagogique dans le cadre du Réseau Paysage Occitanie (DREAL, URCAUE, Université Toulouse Jean-Jaurès/GEODE, Ensa Toulouse)

- Les objectifs scientifiques :

Expérimenter le projet pour faire ressortir des éléments de méthodes en matière d'analyse à différentes échelles, développer des outils de communication, de représentation et de mobilisation des acteurs locaux ;

Constituer des éléments de méthode sur l'expression des intentions de projet et l'identification des enjeux par la représentation graphique et spatialisée pour faciliter l'appropriation du projet et la médiation entre les acteurs ;

Développer la recherche interdisciplinaire en paysage entre le Laboratoire de Recherche en Architecture de l'ENSA de Toulouse et le Laboratoire Géographie de l'Environnement de l'Université Toulouse Jean Jaurès ;

Expérimenter la médiation paysagère dans la perspective de l'élaboration de projets de territoire.

- Des objectifs pédagogiques :

Appréhender un territoire par l'observation, l'écoute et la rencontre,

Formaliser des éléments de connaissance, des enjeux et des propositions à partir de représentations graphiques,

Analyser et comprendre des processus à l'œuvre dans la transformation des territoires en lien avec le système d'acteurs,

Élaborer des outils de médiation à partir de la connaissance des dynamiques des paysages, des enjeux de territoires et des processus de décision,

Animer des ateliers de concertation avec les acteurs de terrain et des spécialistes dans le domaine du paysage,

Parvenir à une restitution documentée et appropriable de l'atelier (panneaux et note d'intention).



DIRECTION RÉGIONALE
DE L'ENVIRONNEMENT,
DE L'AMÉNAGEMENT
ET DU LOGEMENT
OCCITANIE

Les
c|a.u.e
d'Occitanie

- Les objectifs opérationnels :

Poursuivre une réflexion portée par les acteurs locaux,

Accompagner les projets en cours, par un exercice d'expérimentation qui permet une prise de recul de la collectivité,

Proposer un argumentaire fondé sur le paysage et sur la représentation graphique (schémas et croquis d'intention)

- Workshop – Atelier Inter-formations Master UT2J / Master ENSAT

Format de travail : une semaine en immersion – travail de terrain, rencontre d'élus et de techniciens

- Livrables

Panneaux A0 d'intention

Notice d'accompagnement des panneaux

Présentation orale des réflexions et échanges avec les élus et les acteurs locaux



DIRECTION RÉGIONALE
DE L'ENVIRONNEMENT,
DE L'AMÉNAGEMENT
ET DU LOGEMENT

OCCITANIE

Les
c|a.u.e
d'Occitanie

Les chantiers du Réseau Paysage

Renforcer les compétences

WORKSHOP / UN PROJET DE TERRITOIRE POUR VERDUN SUR GARONNE / ATELIER SCIENTIFIQUE ET PÉDAGOGIQUE INTERDISCIPLINAIRE

NATURE, PAYSAGE, MOBILITÉ - UNE SYNERGIE À DÉVELOPPER

ÉTAT DES LIEUX

- Trame Verte et Bleue existante mais partiellement continue
- Amorce d'une réflexion sur la mobilité douce (coulée verte)
- Des équipements et équipements sportifs (centre ville, tout-terrain, BMX, école primaire, centre sportif)
- Un typique paysage marqué: urbain, agricole et naturel

OBJECTIF
- Renforcer la trame naturelle existante tout en créant un maillage de déplacement doux

AXES DE TRAVAIL

- Requalification des ruisseaux de la Segonde et de Frescaty
- Création d'un axe de mobilité douce vers la gare de Dieupentale
- Développement des cheminements existants par une approche paysagère

DÉVELOPPEMENT DES CHEMINEMENTS EXISTANTS PAR UNE APPROCHE PAYSAGÈRE



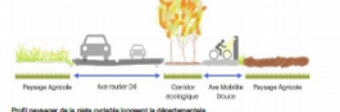
LES AMÉNAGEMENTS POTENTIELS POUR VERDUN-SUR-GARONNE



LA TRAME PAYSAGÈRE ET LES BENTHES

- Objectifs:**
- Permettre des scénographies paysagères tout en assurant une continuité de la trame verte
 - Favoriser la réappropriation du territoire communal par les habitants
 - Ouvrir à la connexion du territoire intercommunal
- Moyens:**
- Ré-implantation de haies champêtres
 - Création d'une agencement pour les chemins et organisation de ronds-points entre habitages de la commune
 - Mise en place d'une signalétique cartographique interactive des usagers sur la commune de l'intercommunalité

CRÉATION D'UN AXE DE MOBILITÉ DOUCE VERS LA GARE DE DIEUPENTALE



REDCOUBRIR LE RUISSEAU DE FRESCATY



LE SÉQUENÇAGE DE LA REVALORISATION DU RUISSEAU DE LA SEGONDE



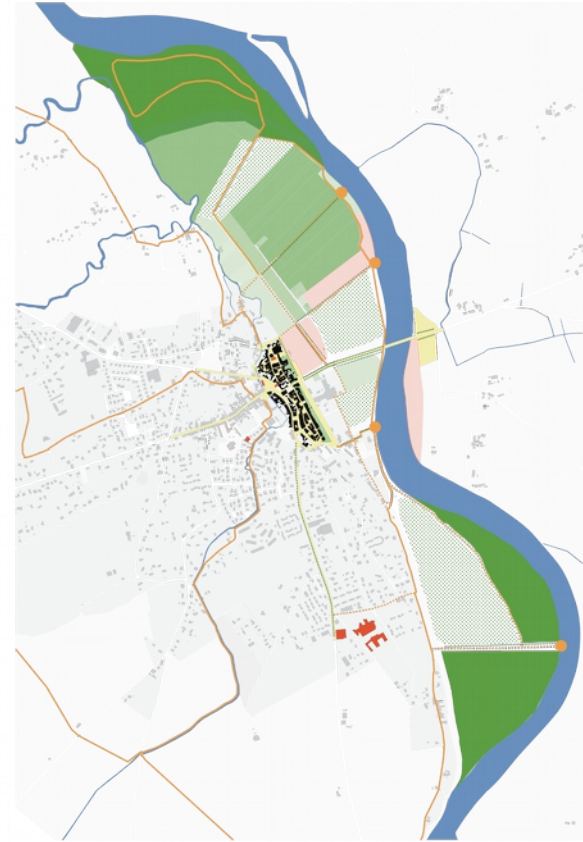
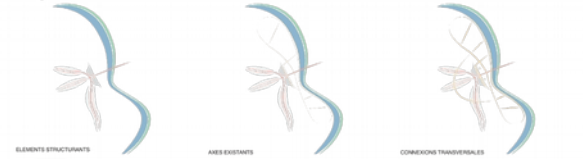
VERDUN SUR GARONNE. UN PROJET DE TERRITOIRE PAR LA VALORISATION DES PAYSAGES




Les **c.a.u.e** d'Occitanie

WORKSHOP / UN PROJET DE TERRITOIRE POUR VERDUN SUR GARONNE / ATELIER SCIENTIFIQUE ET PÉDAGOGIQUE INTERDISCIPLINAIRE

Façades fluviales et Garonne



VERDUN SUR GARONNE. UN PROJET DE TERRITOIRE PAR LA VALORISATION DES PAYSAGES



DIRECTION RÉGIONALE DE L'ENVIRONNEMENT, DE L'AMÉNAGEMENT ET DU LOGEMENT
OCCITANIE

Renouveler les journées de rencontre

Développer les échanges de méthode de construction et d'exploitation

Construire un mode d'exploitation et des enseignements en commun

Des sujets communs, propositions à débattre

2018 - Grands itinéraires patrimoniaux (Chemin de Saint-Jacques, Canal du Midi, Garonne ...)

2019 – Agro-pastoralisme, modes de gestion entres Pyrénées et Causses et Cévennes

2020 – Les entrées de bourgs, la publicité

2021 – Impact des grandes infrastructures

2022 – La nature en ville



DIRECTION RÉGIONALE
DE L'ENVIRONNEMENT,
DE L'AMÉNAGEMENT
ET DU LOGEMENT

OCCITANIE

Les
c|a.u.e
d'Occitanie