


calendrier

	2002	2003		2004											
	2ième semestre	1ier semestre	2ième semestre	jan	fev	mar	avr	mai	juin	juillet	Aout	Sept	Oct	Nov	Déc
Comité de pilotage	1		2						3			4			5
ronde des ateliers thématiques		1	2	3				4				5		6	

Production d u docob

inventaire & analyse de l'existant		■													
Définition des objectifs				■											
Proposition de gestion					■										
Rédaction du document final													■		

Rendu des études du syndicat



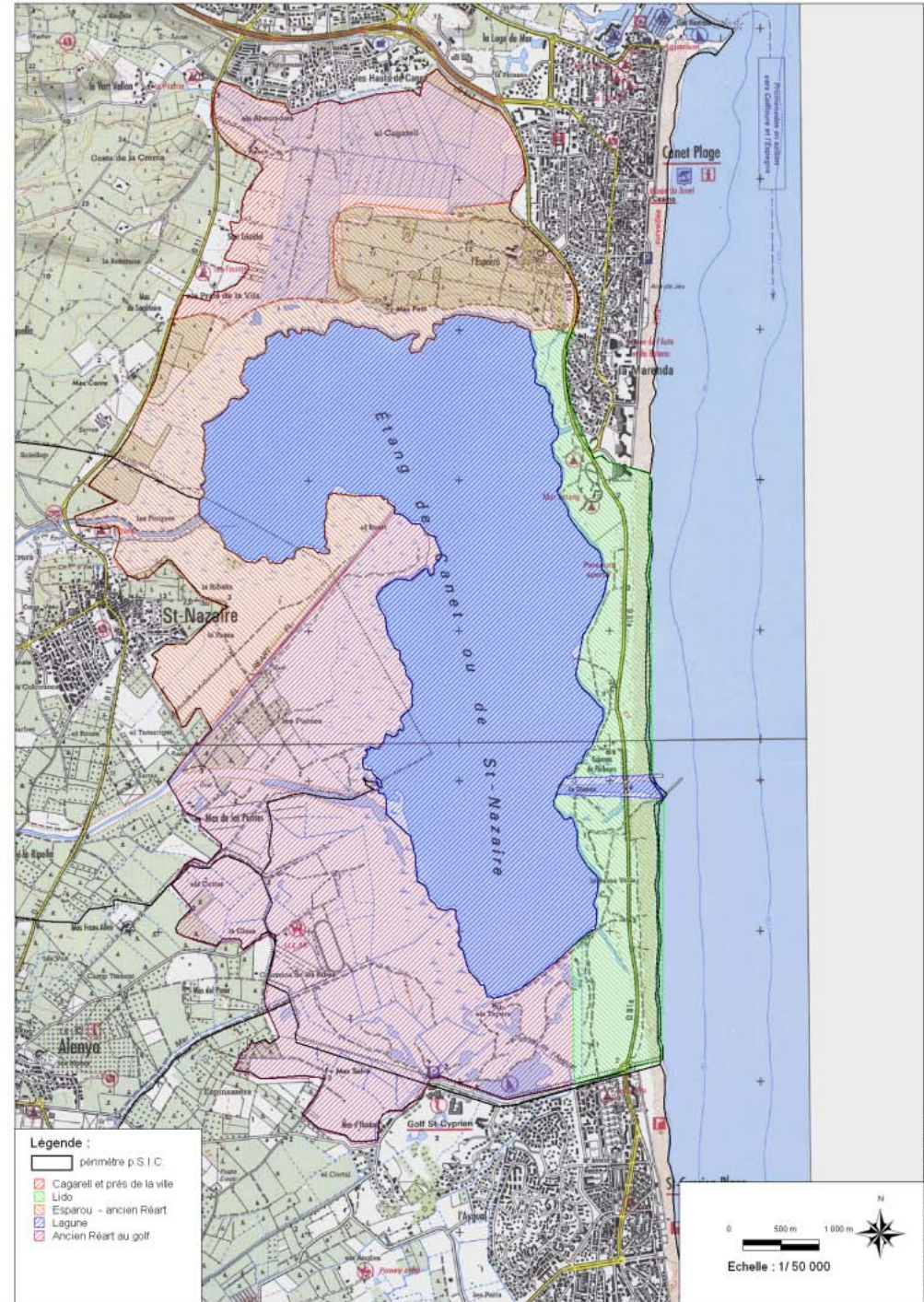
Méthode

Pour établir les scénarii, nous avons découpé le site de l'étang en 5 secteurs et nous vous proposons la méthode suivante :

Problématique	Objectifs	Usages	Actions suggérées par les acteurs locaux	Actions	Moyens	
					Humains	Financiers
Sujets évoqués lors des différents ateliers thématiques.	Répondre à la question de ce que l'on veut pour le site	L'ensemble des acteurs ou des activités concernés par cette problématique	Objectifs ciblés facilement quantifiables et mesurable.	C'est ce que l'on fait.		

Les cinq secteurs du site

- Le Cagarell et les prés de la Ville
- De l'Esparrou à l'ancien Réart
- De l'ancien Réart au golf
- Le lido
- La lagune (incluant le grau)



Objectifs principaux

Propositions des acteurs	Reformulation des objectifs
Préserver et maintenir les habitats remarquables	Préserver et maintenir les habitats naturels et les espèces remarquables, d'intérêt communautaire et prioritaires.
Prévenir les populations contre les risques d'inondations et les mettre hors de danger	Prévenir les populations contre les risques d'inondations.
Garder la lagune en eau	Garder la lagune en eau. C'est-à-dire : <ul style="list-style-type: none">➤Préserver le paysage actuel➤Elaborer et mettre en place un protocole de gestion hydraulique
Ralentir le phénomène de comblement	Ralentir le phénomène de comblement
Limiter les apports de pollution	Limiter les apports de pollution
Rester fidèle aux missions du conservatoire	Rester fidèle aux missions du conservatoire <ul style="list-style-type: none">➤Protection et restauration de la richesse et diversité biologique➤Ouverture au public dans la limite de compatibilité avec la politique de protection

Secteur Cagarell et près de la ville

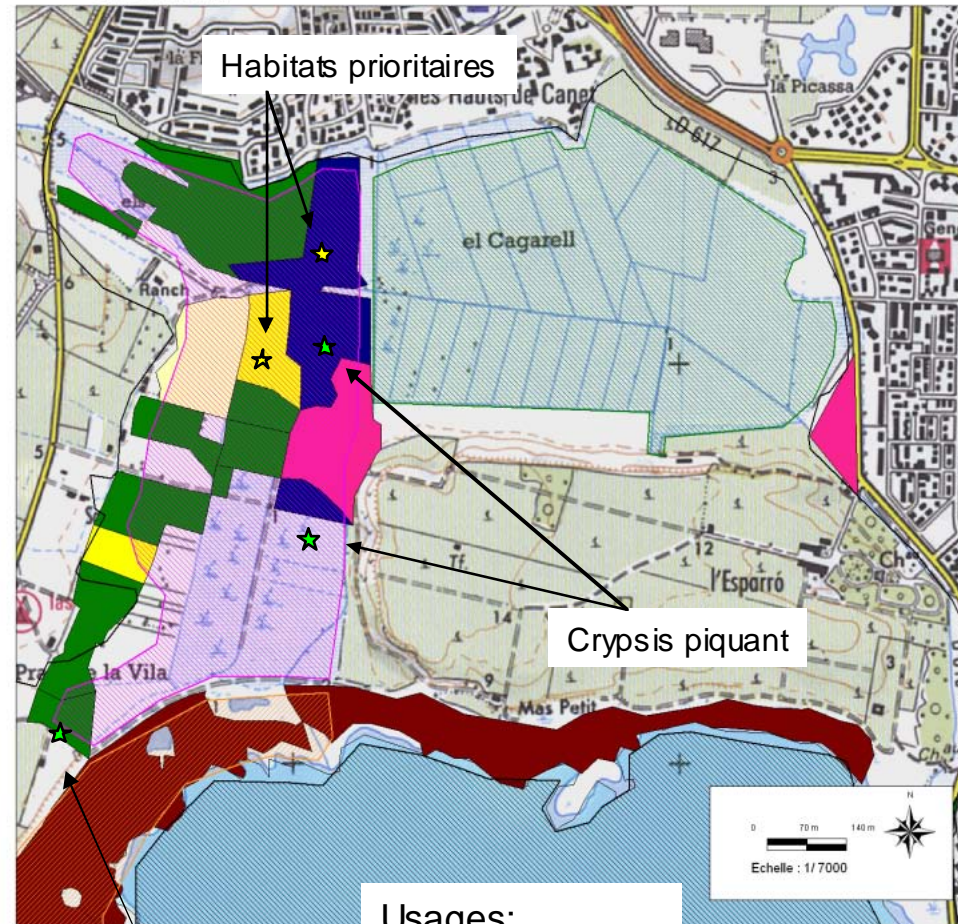
Intentions des acteurs du territoire

- Amélioration des milieux naturels
- Maintien de milieux naturels
- Ne pas ouvrir le milieu du Cagarell au grand public.
- Maintien du fonctionnement hydraulique du Cagarell.
- Maintien du milieu mare temporaire ouvert
- Contrôles des espèces envahissantes (réduire et surveiller)
- Maintenir & réhabiliter les linéaires d'arbres pour favoriser les habitats de l'avifaune.
- Maintien de l'activité agricole
- Clarifier les usagers par secteur
- Aspect sécuritaire – Assurer la sécurité du site ou mettre le site en sécurité



Diagnostic biologique du document d'objectifs "Complexe lagunaire de Canet" FR9101465 - Natura 2000

ENJEUX ECOLOGIQUES DU SECTEUR DU CAGARELL ET DES PRES DE LA VILLE



Isoète de Durieu

Usages:

- pâturage équin,
- chasse

Secteur Cagarell et près de la ville

Problématiques	Objectifs	Usages	Actions suggérées par les acteurs locaux	Actions
Fermeture des milieux	Maintien de milieux naturels et Amélioration des milieux naturels = Préservation des habitats naturels et d'espèces, et des espèces remarquables	Chasseurs Pâturage équestre	Contrôles des espèces envahissantes (réduire et surveiller) =Suivi de la dynamique des milieux	
Préservation d'habitats et d'espèces végétales (mares temporaires et steppes salées)	Maintien de milieux naturels et Amélioration des milieux naturels = Préservation des habitats naturels et d'espèces et des espèces remarquables	Chasseurs Pâturage équestre	Maintien du milieu mare temporaire ouvert	

Secteur Cagarell et prés de la ville (suite)

Problématiques	Objectifs	Usages	Actions suggérées par les acteurs locaux	Actions
Préservation d'habitats et d'espèces animales (roselières)	Maintien de milieux naturels et Amélioration des milieux naturels = Préservation des habitats naturels et d'espèces et des espèces remarquables			
Préservation d'habitats naturels et d'espèces (autres : prairies humides et prés salés)	Maintien de milieux naturels et Amélioration des milieux naturels = Préservation des habitats naturels et d'espèces et des espèces remarquables		Maintenir & réhabiliter les linéaires d'arbres pour favoriser les habitats de l'avifaune Contrôles des espèces envahissantes (réduire et surveiller) =Suivi de la dynamique des milieux	

Secteur Cagarell et près de la ville (suite)

Problématiques	Objectifs	Usages	Actions suggérées par les acteurs locaux	Actions
Gestion du public	Maintien de milieux naturels et Amélioration des milieux naturels = Préservation des habitats naturels et d'espèces et des espèces remarquables		Ne pas ouvrir le milieu du Cagarell au grand public	
Maintien des activités gestionnaires de l'espace	Maintien de l'activité agricole = Maintien des activités agricoles et cynégétiques Clarifier les usages par secteur = Préciser les usages par secteurs	Chasseurs Pâturage équestre		

Secteur Cagarell et près de la ville (suite)

Problématiques	Objectifs	Usages	Actions suggérées par les acteurs locaux	Actions
Cloisonnement des milieux	Clarifier les usages par secteur = Préciser les usages par secteurs	Chasseurs et chevaux		
Devenir du Mas Petit	Assurer la sécurité sur le site			
Dégradation par les espèces cynégétiques	Maintien de milieux naturels et Amélioration des milieux naturels = Préservation des habitats naturels et d'espèces et d'espèces remarquables			

Secteur de l'Esparou à l'ancien Réart

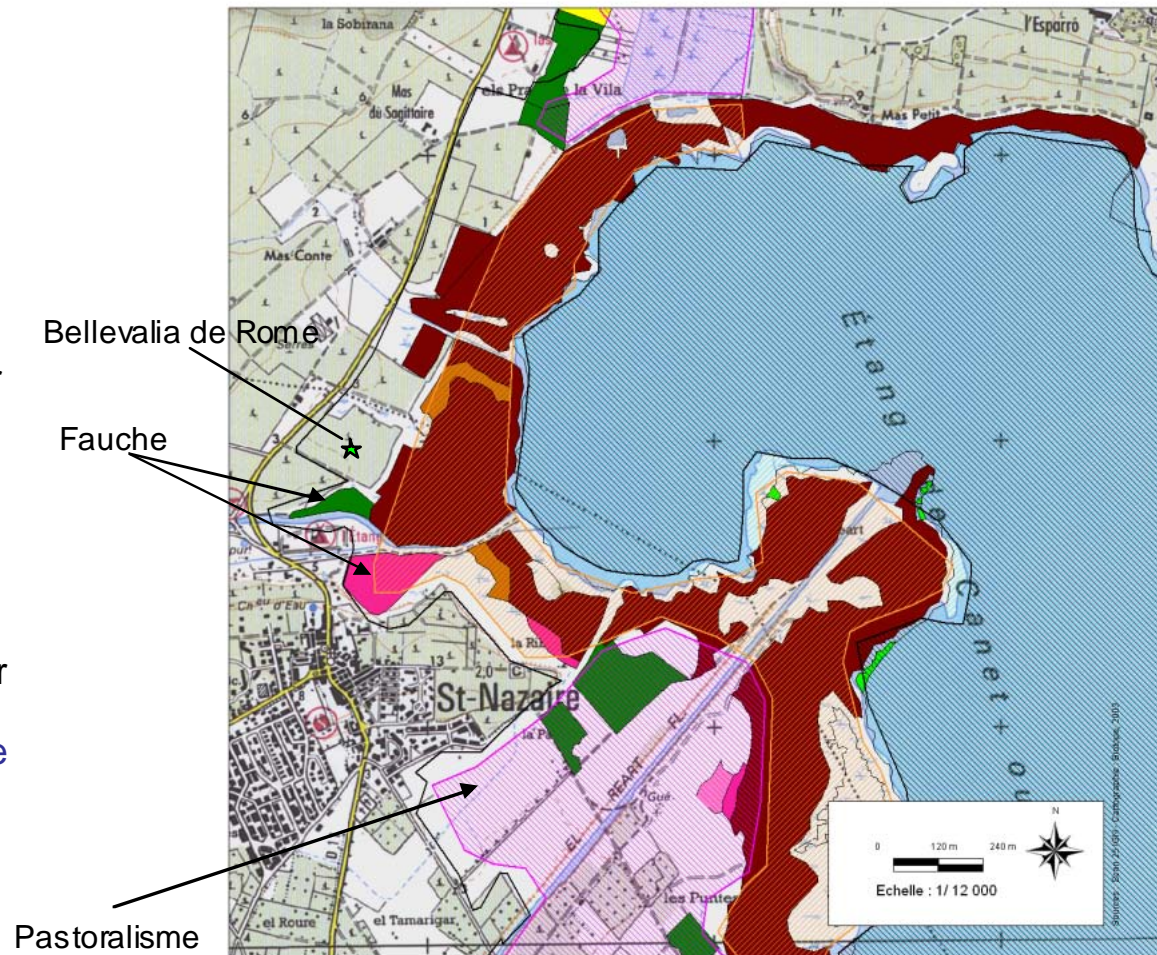


Diagnostic biologique du document d'objectifs "Complexe lagunaire de Canet" FR9101465 - Natura 2000

ENJEUX ECOLOGIQUES DU SECTEUR DE L'ESPAROU A L'ANCIEN REART

Intentions des acteurs du territoire

- Maintien de milieux naturels
- Amélioration des milieux naturels
- Contrôles des espèces envahissantes (réduire et surveiller)
- Maintenir & réhabiliter les linéaires d'arbres pour favoriser les habitats de l'avifaune
- Canaliser le grand public
- Baliser les circuits, itinéraires thématiques
- Sensibiliser le public
- Maintien de l'activité agricole
- Clarifier les usagers par secteur
- Aspect sécuritaire – Assurer la sécurité du site ou mettre le site en sécurité



Activité de loisir : Chasse sur l'ensemble du secteur
Activité économique: Fauche et pastoralisme (ovins)

Secteur de l'Esparou à l'ancien Réart

Problématiques	Objectifs	Usages	Actions suggérées par les acteurs locaux	Actions
Préservation d'habitats naturels et d'espèces (prés salés et prairies humides)	Maintien de milieux naturels et Amélioration des milieux naturels = Préservation des habitats naturels et d'espèces et d'espèces remarquables	Elevage ovins	Maintien de l'activité agricole Contrôles des espèces envahissantes (réduire et surveiller) =Suivi de la dynamique des milieux	
Préservation d'habitats naturels et d'espèces (autres)	Maintien de milieux naturels et Amélioration des milieux naturels = Préservation des habitats naturels et d'espèces et d'espèces remarquables		Maintenir & réhabiliter les linéaires d'arbres pour favoriser les habitats de l'avifaune Contrôles des espèces envahissantes (réduire et surveiller) =Suivi de la dynamique des milieux	

Secteur de l'Esparou à l'ancien Réart

Problématiques	Objectifs	Usages	Actions suggérées par les acteurs locaux	Actions
Maintien des activités gestionnaires de l'espace	Maintien de l'activité agricole Clarifier les usagers par secteur = Préciser les usages par secteurs	Éleveurs ovins		
Développement d'un tourisme vert sur la commune de Saint-Nazaire	Maintien de milieux naturels et Amélioration des milieux naturels = Préservation des habitats naturels et d'espèces et d'espèces remarquables		Canaliser le grand public Baliser les circuits, itinéraires thématiques Sensibiliser le public	

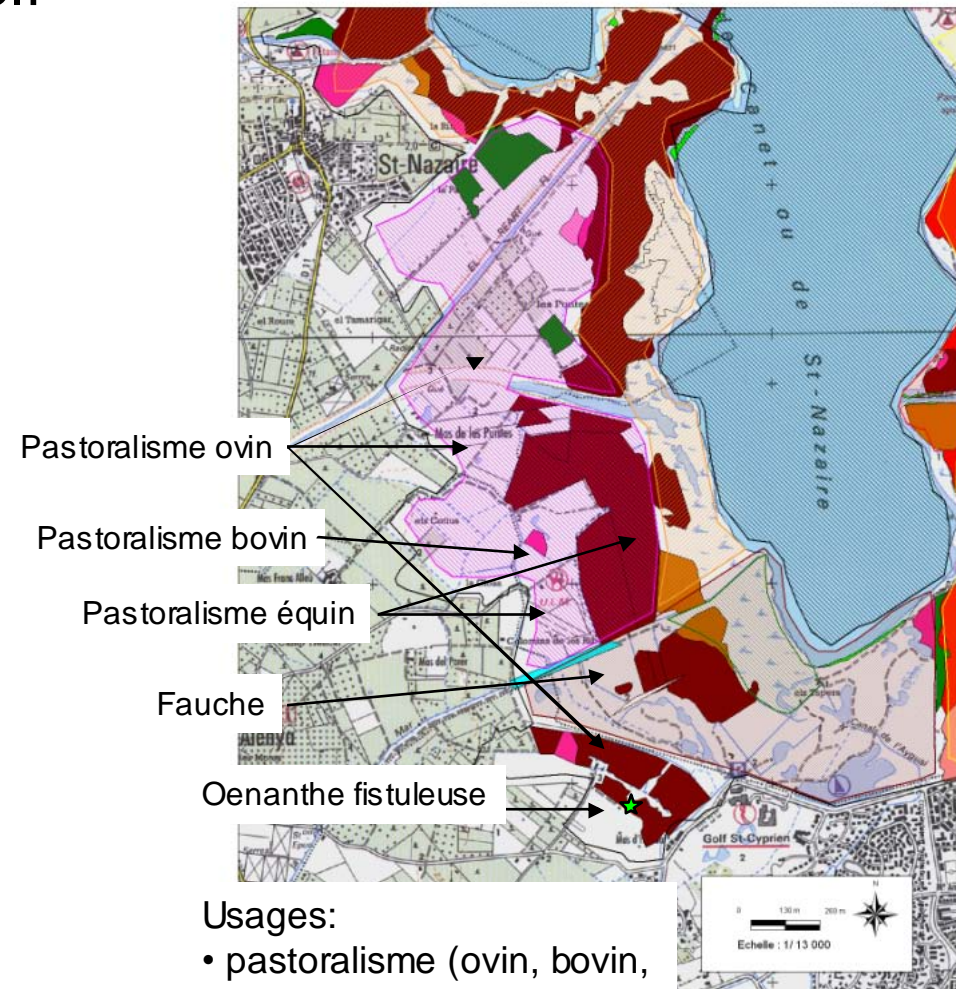
Secteur de l'Esparou à l'ancien Réart

Problématiques	Objectifs	Usages	Actions suggérées par les acteurs locaux	Actions
Dégradation du milieu par les véhicules motorisés tout-terrain	Maintien de milieux naturels et Amélioration des milieux naturels = Préservation des habitats naturels et d'espèces et d'espèces remarquables	4X4, moto, quad...	Baliser les circuits, itinéraires thématiques Sensibiliser le public	
Accueil de touristes	Assurer la sécurité sur le site			
Dégradation par les espèces cynégétiques	Maintien de milieux naturels et Amélioration des milieux naturels = Préservation des habitats naturels et d'espèces et d'espèces remarquables			

Secteur de l'ancien Réart au golf

Intentions des acteurs du territoire

- Amélioration des milieux naturels
- Maintien de milieux naturels,
- Contrôles des espèces envahissantes (réduire et surveiller)
- Maintenir & réhabiliter les linéaires d'arbres pour favoriser les habitats de l'avi-faune.
- Clarifier les usagers par secteur
- Maintien de l'activité agricole



Secteur de l'ancien Réart au golf

Problématiques	Objectifs	Usages	Actions suggérées par les acteurs locaux	Actions
Préservation d'habitats naturels et d'espèces (prés salés et prairies humides)	Maintien de milieu naturels et Amélioration des milieu naturels = Préservation des habitats naturels et d'espèces et d'espèces remarquables	Eleveurs ovins	Maintien de l'activité agricole Contrôles des espèces envahissantes (réduire et surveiller) = Suivi de la dynamique des milieux	
Préservation d'habitats naturels et d'espèces (autres)	Maintien de milieu naturels et Amélioration des milieu naturels = Préservation des habitats naturels et d'espèces et d'espèces remarquables		Contrôles des espèces envahissantes (réduire et surveiller) = Suivi de la dynamique des milieux Maintenir & réhabiliter les linéaires d'arbres pour favoriser les habitats de l'avifaune	

Secteur de l'ancien Réart au golf

Problématiques	Objectifs	Usages	Actions suggérées par les acteurs locaux	Actions
Maintien des activités gestionnaires de l'espace	Maintien de l'activité agricole Clarifier les usagers par secteur = Préciser les usages par secteurs	Éleveurs ovins		
Dégradation du milieu par les véhicules motorisés tout-terrain	Maintien de milieux naturels et Amélioration des milieux naturels = Préservation des habitats naturels et d'espèces et d'espèces remarquables	4X4, moto, quad...	Baliser les circuits, itinéraires thématiques Sensibiliser le public	

Secteur de l'ancien Réart au golf

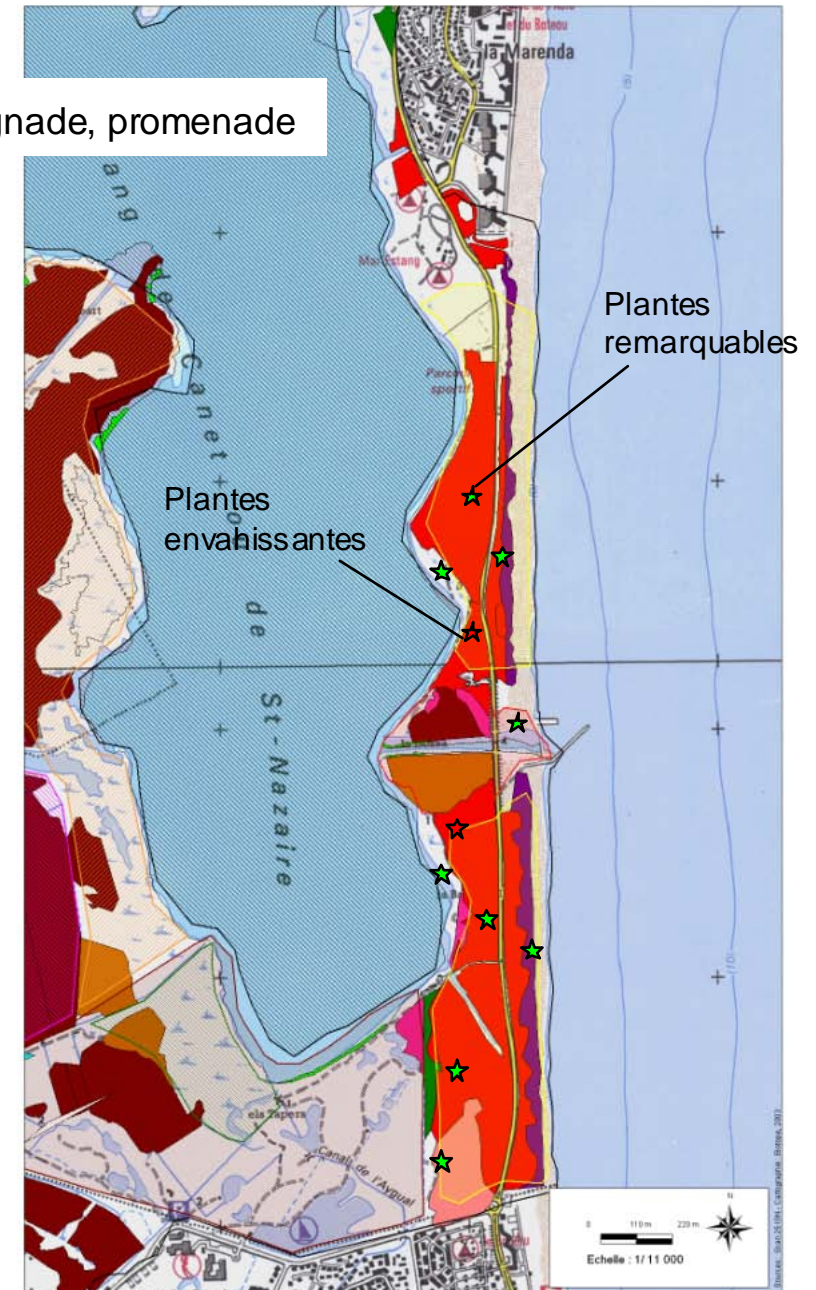
Problématiques	Objectifs	Usages	Actions suggérées par les acteurs locaux	Actions
Dégradation par les espèces cynégétiques	Maintien de milieux naturels et Amélioration des milieux naturels = Préservation des habitats naturels et d'espèces et d'espèces remarquables			

Secteur du lido

Intentions des acteurs du territoire

- Amélioration des milieux naturels
- Maintien de milieu naturel
- Contrôles des espèces envahissantes (réduire et surveiller)
- Poubelles et dégradation (nettoyage régulier du site)
- Clarifier les usagers par secteur
- Restructuration du cordon dunaire
- Réduction des impacts, des nuisances de la voie littorale.
- Définition de la place de la voiture dans cet espace
- Canaliser le grand public,
- Baliser les circuits, itinéraires thématiques
- Sensibiliser le public

Usages: baignade, promenade



Secteur du lido

Problématiques	Objectifs	Usages	Actions suggérées par les acteurs locaux	Actions
Sauvegarde des dunes mobiles	Maintien de milieux naturels et Amélioration des milieux naturels = Préservation des habitats naturels et d'espèces et d'espèces remarquables	Baignades Activités sportives nautiques en mer Jogging Promenade (vélos, chevaux, piétons) Observation du milieu naturel et des oiseaux (public scolaire et naturaliste)	Contrôles des espèces envahissantes (réduire et surveiller) = Suivi de la dynamique des milieux Canaliser le grand public, Baliser les circuits, itinéraires thématiques Sensibiliser le public	

Secteur du lido

Problématiques	Objectifs	Usages	Actions suggérées par les acteurs locaux	Actions
Sauvegarde des dunes fixes	Maintien de milieux naturels et Amélioration des milieux naturels = Préservation des habitats naturels et d'espèces et d'espèces remarquables	Baignades Activités sportives nautiques en mer Parcours de santé Jogging Promenade (vélos, chevaux, piétons) Pêche professionnelle Chasse Observation du milieu naturel et des oiseaux (public scolaire et naturaliste)	Contrôles des espèces envahissantes (réduire et surveiller) = Suivi de la dynamique des milieux Restructuration du cordon dunaire Réduction des impacts, des nuisances de la voie littorale. Définition de la place de la voiture dans cet espace Canaliser le grand public, Baliser les circuits, itinéraires thématiques Sensibiliser le public	

Secteur du lido

Problématiques	Objectifs	Usages	Actions suggérées par les acteurs locaux	Actions
Sauvegarde des arrières dunes	Maintien de milieux naturels et Amélioration des milieux naturels = Préservation des habitats naturels et d'espèces et d'espèces remarquables	Baignades Activités sportives nautiques en mer Parcours de santé Jogging Promenade (vélos, chevaux, piétons) Pêche professionnelle Chasse Observation du milieu naturel et des oiseaux (public scolaire et naturaliste)	Contrôles des espèces envahissantes (réduire et surveiller) = Suivi de la dynamique des milieux Réduction des impacts, des nuisances de la voie littorale. Définition de la place de la voiture dans cet espace Canaliser le grand public, Baliser les circuits, itinéraires thématiques Sensibiliser le public	

Secteur du lido

Problématiques	Objectifs	Usages	Actions suggérées par les acteurs locaux	Actions
Dégradation du milieu par les engins motorisés	Maintien de milieux naturels et Amélioration des milieux naturels = Préservation des habitats naturels et d'espèces et d'espèces remarquables	4X4, moto, quad	Baliser les circuits, itinéraires thématiques Sensibiliser le public Restructuration du cordon dunaire	

Secteur du lido

Problématiques	Objectifs	Usages	Actions suggérées par les acteurs locaux	Actions
Poubelles et dégradation	Maintien de milieux naturels et Amélioration des milieux naturels = Préservation des habitats naturels et d'espèces et d'espèces remarquables	Baignades Activités sportives nautiques en mer Parcours de santé Jogging Promenade (vélos, chevaux, piétons) Pêche professionnelle Chasse Observation du milieu naturel et des oiseaux (public scolaire et naturaliste)	Sensibiliser le public	