

**Inondations du Rhône
et de ses principaux affluents
de décembre 2003**






**Inventaire cartographique
des zones inondées
des enjeux
des dégâts et des
interventions post crue**

**VOLET ENQUÊTES
DOMMAGES PAR COMMUNES**

Répartition des dommages

-  Agriculture
-  Economie
-  Réseaux / eau
-  Rivières
-  Infrastructures
-  EDF / GDF / France Télécom
-  Equipements

**Estimation des dommages par communes
(montant en € HT)**

	10 000 000 - 111 000 000
	1 000 000 - 10 000 000
	500 000 - 1 000 000
	250 000 - 500 000
	0 - 250 000

