

DEPARTEMENT DE LA LOZERE

SIVOM DU GRAND SITE NATIONAL DES  
GORGES DU TARN, DE LA JONTE ET DES  
CAUSSES

COMMUNE D'ISPAGNAC

ZONAGE D'ASSAINISSEMENT

ENQUETE PUBLIQUE

ANNEXE 3

PLAN DES ZONES  
D'ASSAINISSEMENT COLLECTIF

Echelle : 1/3000e

*ZONAGE NON MODIFIÉ  
SUITE A L'ENQUÊTE PUBLIQUE*

C:\eau\CARTOUCHES\logoCOUET.bmp

**CABINET COUET**  
**Géomètres-Experts associés**  
Unité Eau & Assainissement

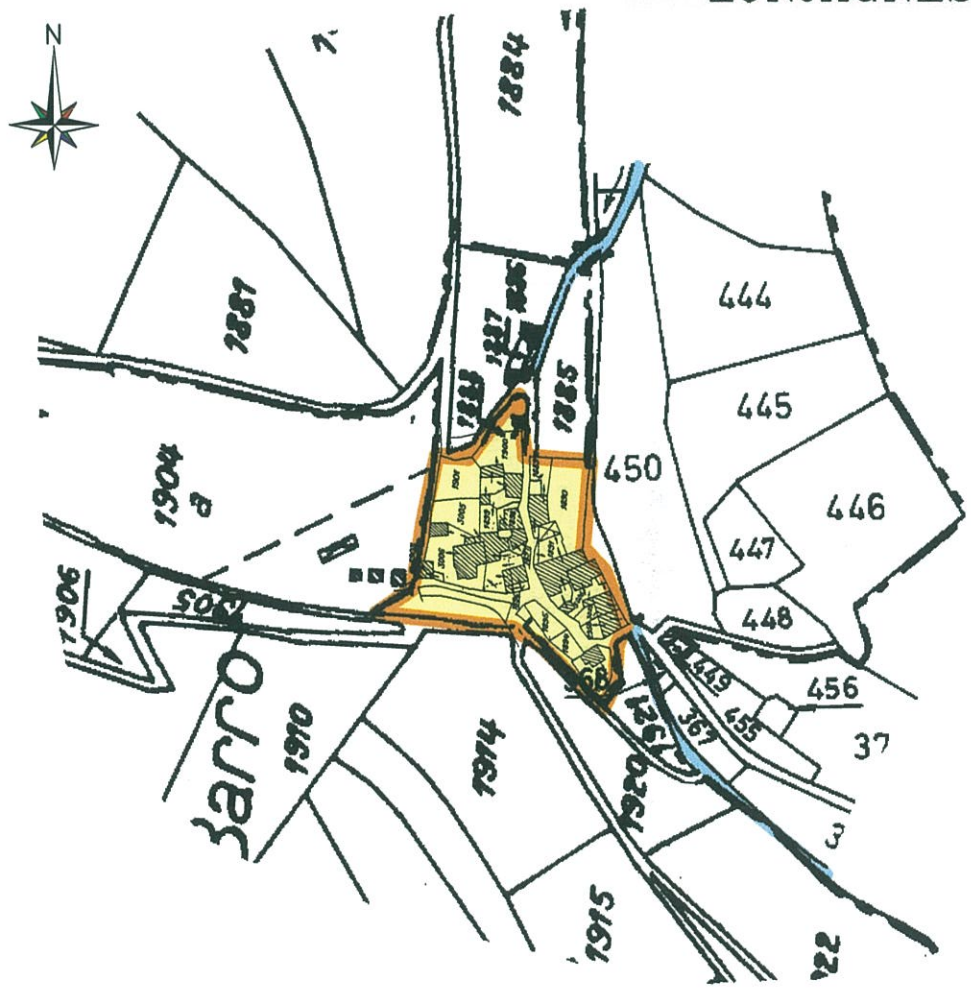
20, allée des Soupirs  
48000 MENDE

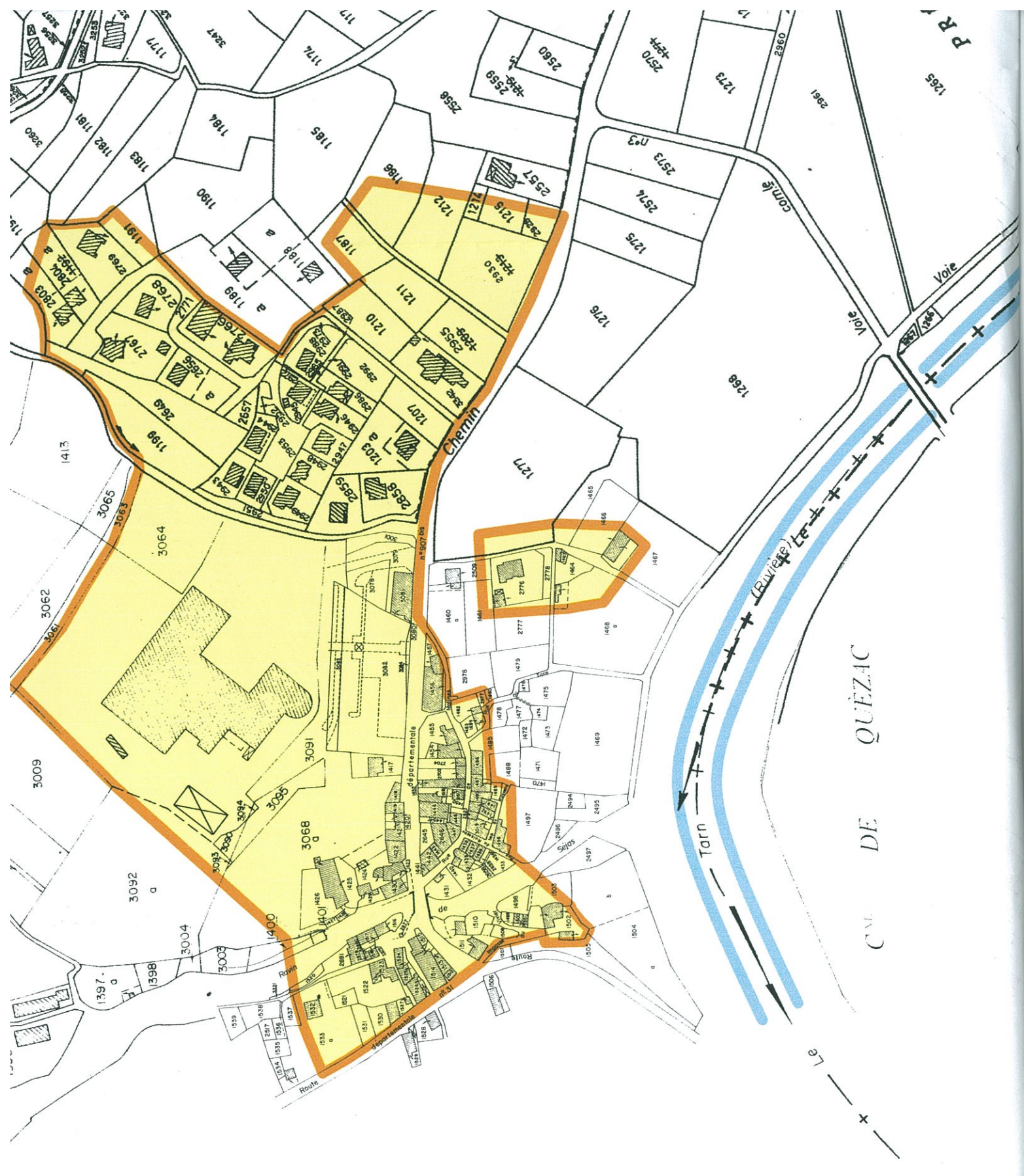
Tel : 04.66.49.22.83  
Fax : 04.66.49.25.93

Réf:\2457m\ZEispa0A.dwg

Septembre 2003

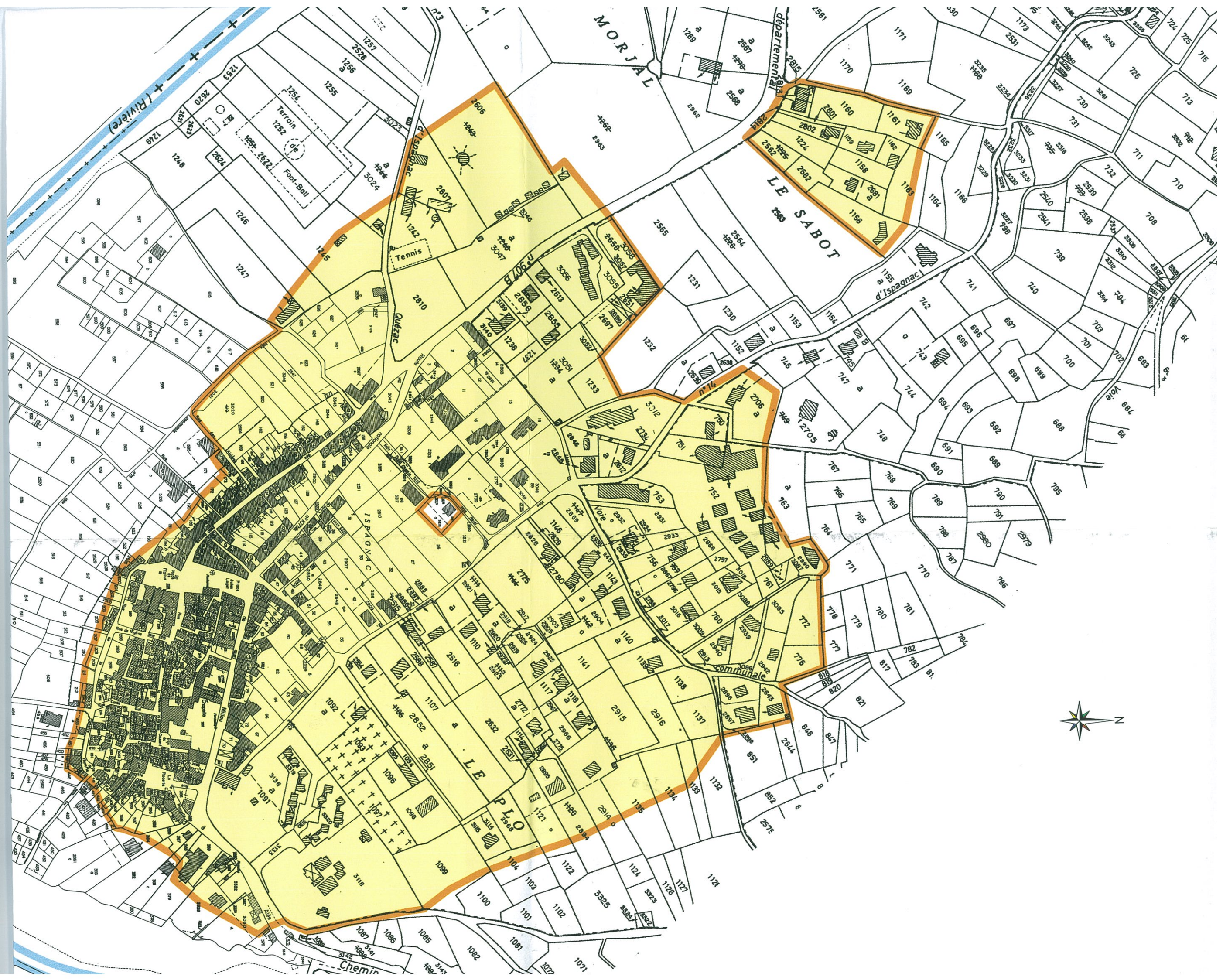
# LONJAGNES





COMMUNE DE QUÉZAC

100 m



MORJAL

LE SABOT

LE PLO

LE ISPADNAC

(Riviere)

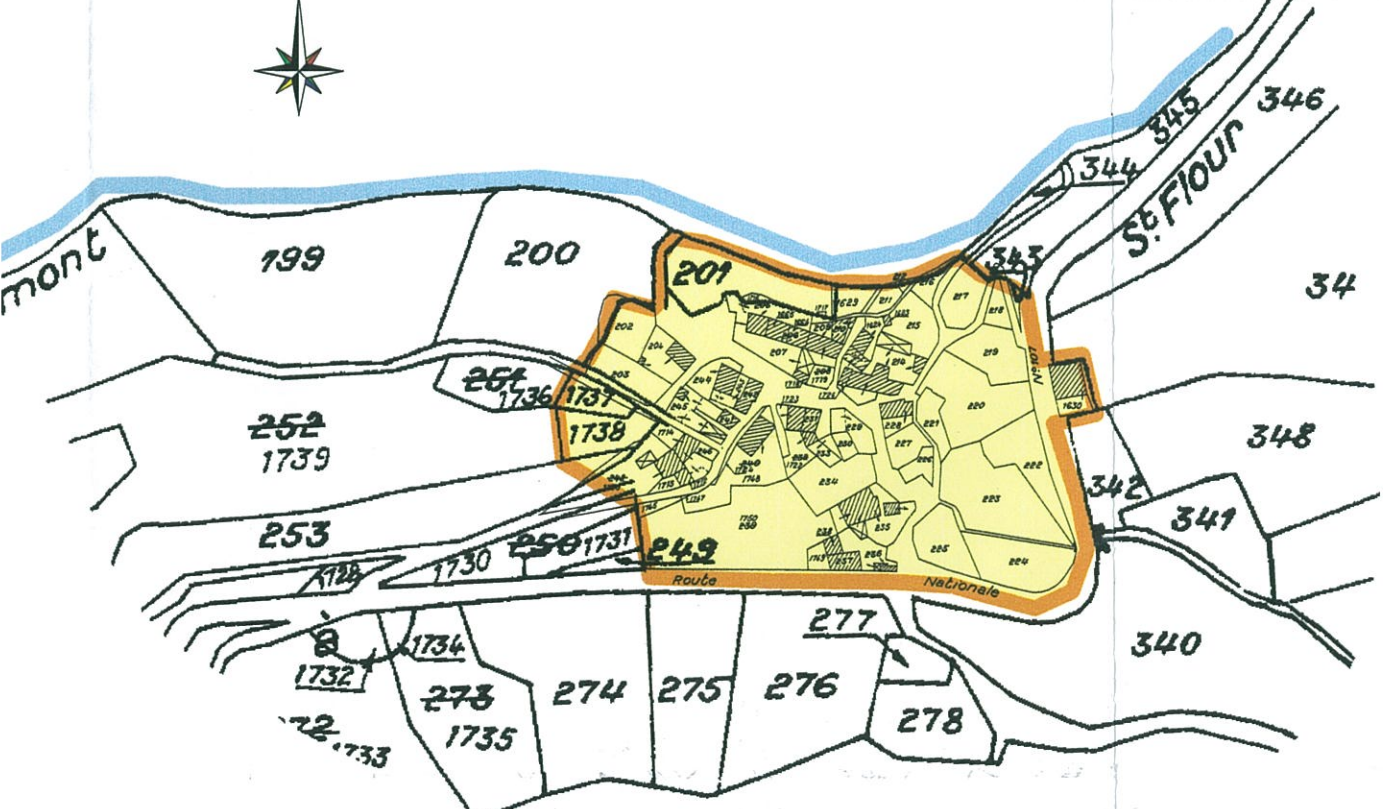
Chemin



SALANSON



NOZIERES



# LEGENDE

## EQUIPEMENTS PROJETES

 Limite zone d'assainissement collectif (\*)

## HYDROGRAPHIE

 Cours d'eau

(\*) En dehors des zones d'assainissement collectif désignées, l'assainissement est non collectif

