



PRÉFET DE LA HAUTE-GARONNE

Plan de prévention des risques technologiques

Sociétés ESSO SAF et STCM

Commune de Toulouse

1. Zonage réglementaire

Approuvé par arrêté préfectoral du :

12 JUIN 2017

Le Préfet,



Mailhos

Pascal MAILHOS

Ministère de la Transition écologique et solidaire

Direction départementale des territoires de
Haute-Garonne
Service risques et gestion de crise
Unité prévention des risques














Direction régionale de l'environnement, de
l'aménagement et du logement
Occitanie
Direction risques industriels
Département risques accidentels

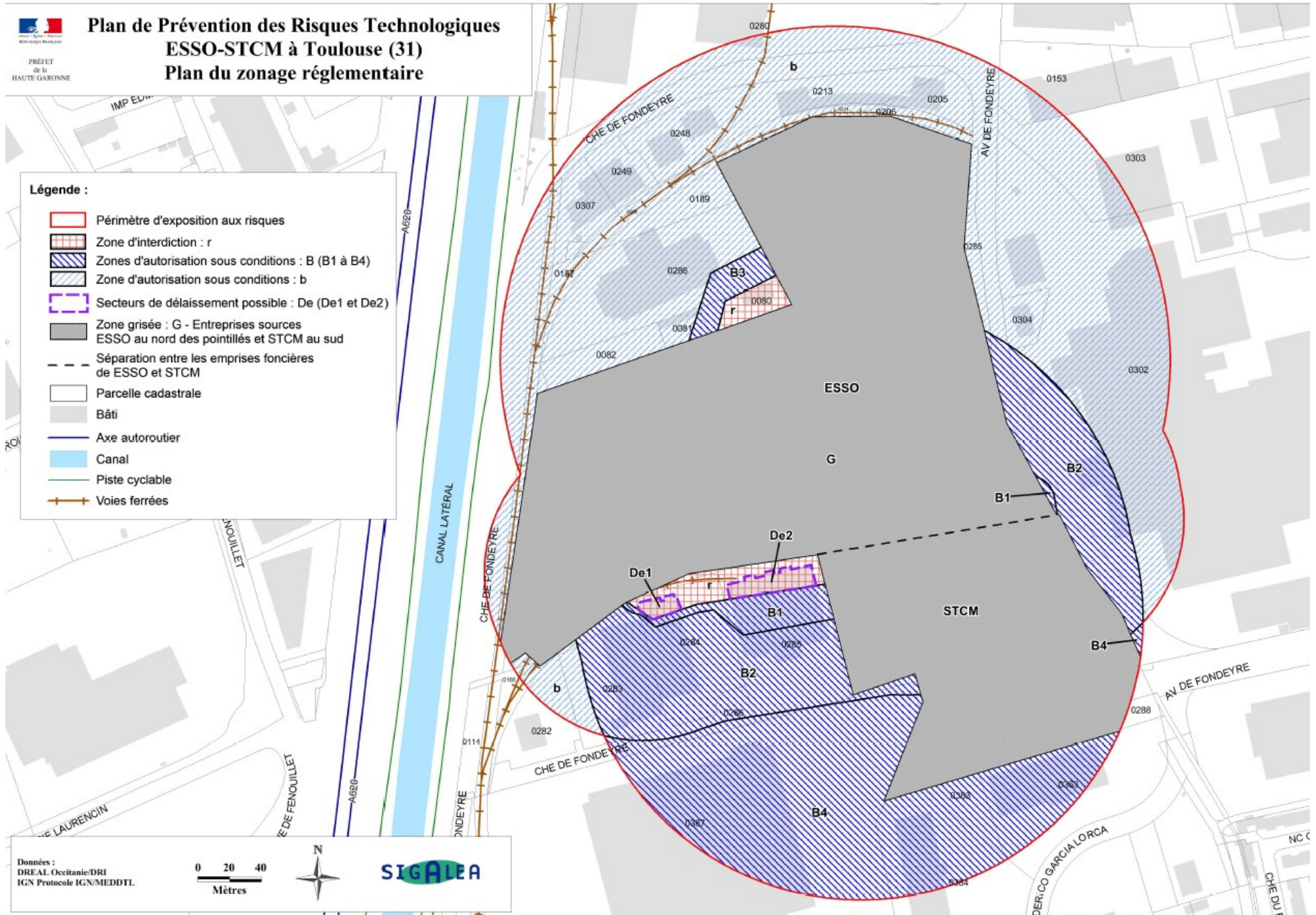


Plan de Prévention des Risques Technologiques ESSO-STCM à Toulouse (31) Plan du zonage réglementaire

PRÉFET
de la
HAUTE GARONNE

Légende :

-  Périmètre d'exposition aux risques
-  Zone d'interdiction : r
-  Zones d'autorisation sous conditions : B (B1 à B4)
-  Zone d'autorisation sous conditions : b
-  Secteurs de délaissement possible : De (De1 et De2)
-  Zone grisée : G - Entreprises sources ESSO au nord des pointillés et STCM au sud
-  Séparation entre les emprises foncières de ESSO et STCM
-  Parcelle cadastrale
-  Bâti
-  Axe autoroutier
-  Canal
-  Piste cyclable
-  Voies ferrées



Données :
DREAL Occitanie/DRI
IGN Protocole IGN/MEDDTL

0 20 40
Mètres



SIGALEA