

COP Biodiversité

ABC/Stratégie biodiversité de la CCVH

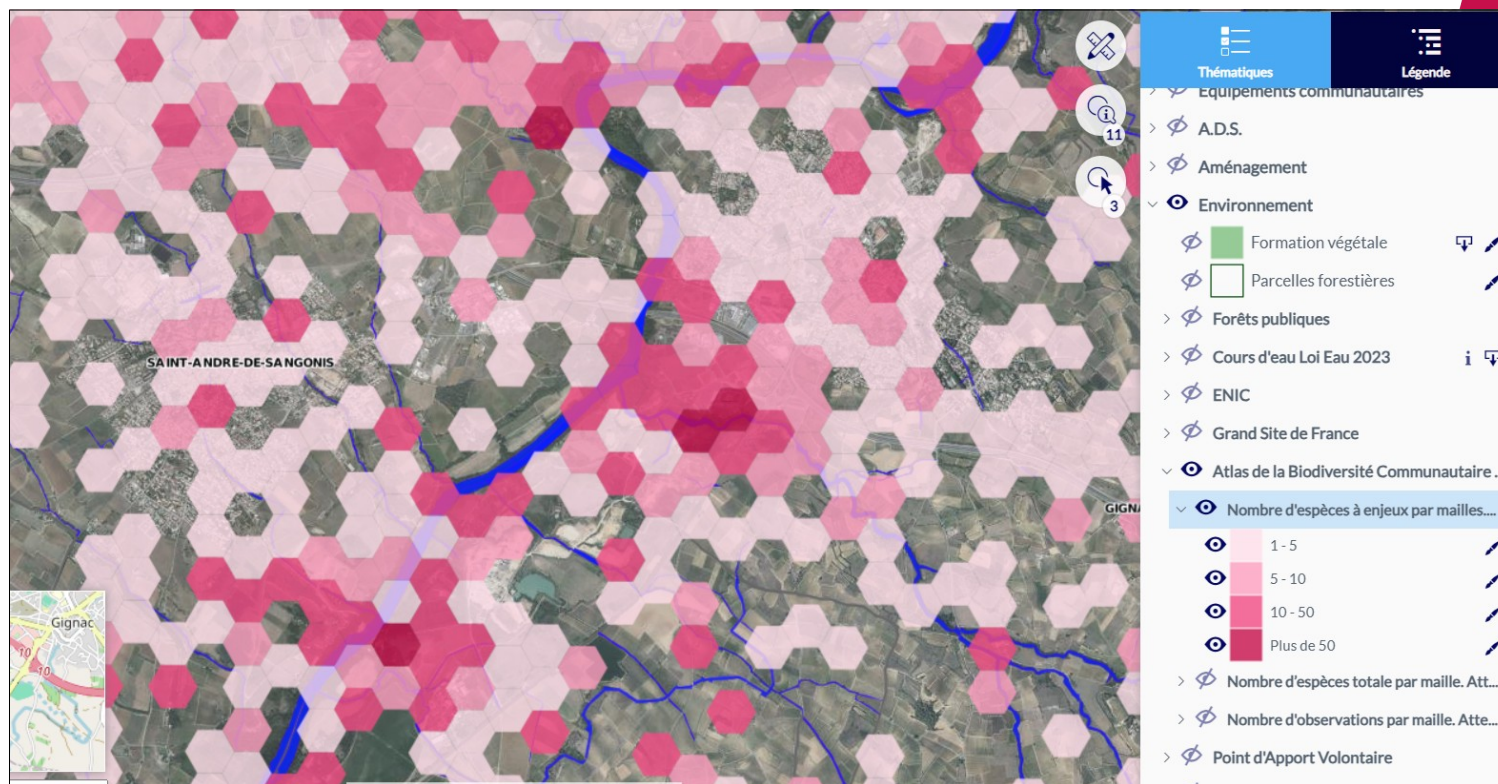
Actions post-ABC

Actions post Atlas

Mise à disposition données sur GéoSIG des communes :

Nbre d'espèces - Nbr espèces à enjeux par mailles

A venir : Informations qualitatives (liste des espèces à enjeux...)



Transmission de synthèses à l'échelle communale

Actions post Atlas

Exposition de l'ABC disponible pour les communes

→ 10 panneaux

Atlas de la Biodiversité Communautaire

Pendant trois ans, de 2021 à 2023, la Communauté de la Vallée de l'Hérault s'est engagée

des inventaires de la faune et de la flore locales

Au terme du projet, on note une amélioration notable du nombre d'espèces observées sur le territoire.

La carte ci-contre témoigne néanmoins d'une connaissance assez hétérogène : si certains secteurs sont bien connus (les bords du fleuve par exemple), d'autres demeurent peu prospectés (Chêneville verte, La Bossière et Ariane par exemple).

Il reste encore beaucoup d'espèces à découvrir !

31 000 observations

2 800 espèces répertoriées

dont **550** jusqu'ici **inconnues sur le territoire**

nombre d'espèces observées

- 1 - 10
- 10 - 50
- 50 - 150
- 150 - 300
- sup à 300

Indication d'au moins une observation depuis le 01/01/2021

Les habitats aquatiques et humides

Les habitats aquatiques et humides sont des habitats prioritaires pour de nombreuses espèces. Ils représentent seulement 1 126 ha sur notre territoire soit 2,5%. Ils sont diversifiés par leur nature et par leur fonction. Rizières, marais, cours d'eau ou encore gravières figurent parmi les zones humides les plus représentées en vallée de l'Hérault. De nombreuses espèces sont présentes sur ces habitats telles que l'urbanisation, le réchauffement climatique et les espèces exotiques envahissantes. Les milieux humides de France ont régressés de moitié entre 1950 et 1990, et de plus de 67% depuis le début du 21^e siècle. Il est indispensable de les protéger sur notre territoire.

Bihoreau gris (Nycticorax nycticorax)

Le bihoreau gris est un oiseau principalement nocturne de la famille des Héronnides. Il est présent dans la ripisylve de l'Hérault lorsque celle-ci est assez large. Il se nourrit de poissons, vers et insectes aquatiques et terrestres. En très forte régression partout en Europe à cause de la disparition des zones humides ainsi que des changements anthropiques dans les sites de nidification, il est protégé.

Anguille (Anguilla anguilla)

Cet éleveur est un poisson migrateur amphihalien, c'est-à-dire qu'il se transforme de poisson d'eau douce en poisson d'eau de mer. La nouvelle génération, menant quelques centaines, remonte le fleuve Hérault. Cette espèce est en danger, mais pour prévenir cela les éleveurs à la conduite tels que les barrages, ils se font enlever, des passes à poissons sont créés pour permettre.

Menthe des coiffe (Mentha cervina)

La menthe des coiffe pousse au bord des marais temporaires ou les sols sont temporairement inondés. De dressant de quelques dizaines de centimètres, elle a une forte odeur de menthe épicée. Elle fleurit d'août à octobre. En régression dans le monde, cette espèce très rare est présente dans plusieurs marais du territoire.

Loutre (Lutra lutra)

Ce mammifère nocturne a failli disparaître à cause de la chasse dans les années 50. Depuis sa réintroduction, elle a recolonisé les cours d'eau de la Vallée de l'Hérault et ses affluents. Elle reste toutefois discrète sur les secteurs les plus sauvages, notamment en période de reproduction. On peut repérer sa présence par ses déjections et sa présence par ses empreintes à l'origine de l'écoulement de l'eau ou même déposés sur les pierres émergées.

Murin de Daubenton (Myotis daubentonii)

Cette petite chauve-souris, aux grands pieds et aux oreilles courtes, est fortement liée aux milieux aquatiques. Elle fréquente les surfaces des cours et plans d'eau de la vallée ainsi que les ripisylves et elle chasse les insectes volants. On trouve les colonies de mâles et des femelles, entre autres indépendamment de posséder les lieux adéquat et de maintenir les éleveurs dans les murs en pierre.

Pélobate cultripe (Pelobates cultripes)

Le pélobate cultripe, ou crapaud à cuillère, est endémique de la région méditerranéenne. Il possède deux populations sur ses parties amont (Lodève), dans les sols humides, marais ou cours d'eau. On trouve le pélobate dans les habitats ainsi qu'en bordure de la rive gauche de l'Hérault (Lodève, Puyssat). Bien protégé car menacé d'extinction.


Actions post Atlas


Rapports finaux disponibles sur le site internet de la CCVH


<https://www.cc-vallee-herault.fr/actions-et-projets/environnement/strategie-biodiversite-687.html>



RÉSULTATS

 Exposition résultat stratégie - (46.09 Mo)

 Rapport_Final_ABC_1. - (7.75 Mo)

 Rapport_Final_ABC_2. - (3.43 Mo)

 Rapport_Final_ABC_3. - (2.14 Mo)

 Rapport_Final_ABC_4. - (7.37 Mo)

 Rapport_Final_ABC_5. - (2.14 Mo)

Actions post Atlas

Trophée national des ABC

- Remise du prix spécial toute catégorie à Strasbourg le 5 novembre
- Présentation retour d'expérience
 - Atelier : les Haies dans l'ABC
 - Atelier : la mobilisation des agriculteurs



Stratégie Biodiversité

Rappel Stratégie biodiversité 2024-2026

*Validé en conseil communautaire le
27/11/2023*



- **AGIR** pour un avenir durable : protéger, gérer et restaurer la biodiversité.

Gestion et protection

- **IMPLIQUER** la population et les élus autour d'un projet solidaire fédérateur : sensibiliser, éduquer, former et mobiliser.

Sensibilisation

- **DECOUVRIR** les trésors cachés en poursuivant l'enrichissement des connaissances

Connaissances

- **FAIRE DECOUVRIR** en diffusant les connaissances

Communication

- **ANIMER** la stratégie

Gouvernance



Axe 1 = AGIR pour un avenir durable : protéger, gérer et restaurer la biodiversité

Cinq OBJECTIFS sont identifiés :



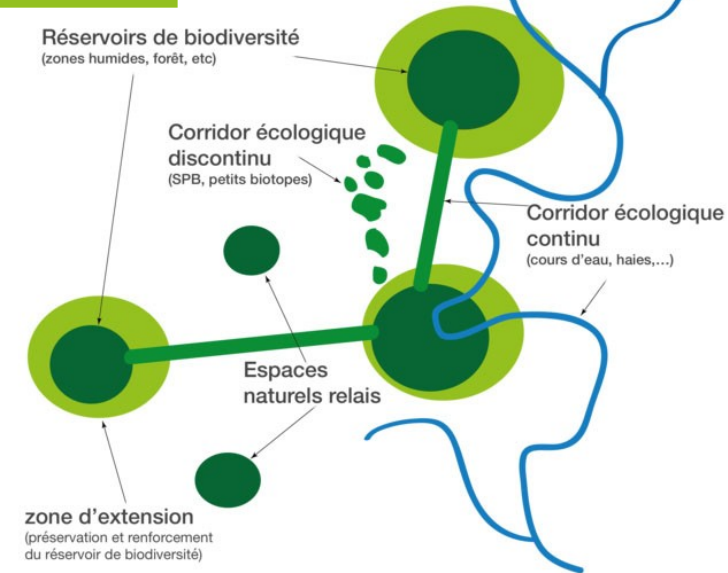
Faire face aux **grandes menaces**

Relier le territoire : faire de la CCVH un territoire **écologiquement connecté**

Accompagner les **collectivités** dans la prise en compte de la biodiversité dans leurs politiques



Préserver les **espaces à forte valeur de biodiversité**



Faire de **l'agriculture une alliée de la biodiversité** et accélérer la transition écologique



Axe 2 = IMPLIQUER la population et les élus autour d'un projet solidaire et fédérateur : sensibiliser, éduquer, former et mobiliser

Sensibilisation

Cinq OBJECTIFS sont identifiés :

Former les **publics** pour monter en compétences



Faire de la **jeunesse** les écocitoyens de demain

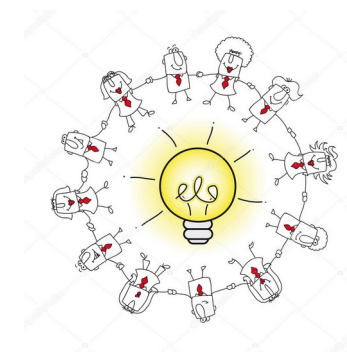


Mobiliser les **socio-professionnels** et les accompagner



AXE 2

Eveiller les **citoyens** à la biodiversité dans leur **vie quotidienne**



Mobiliser les **élus** et leur donner les **moyens** d'intégrer la biodiversité dans leur engagement politique



Axe 3 = DECOUVRIR les trésors cachés en poursuivant l'amélioration des connaissances

Connaissances

Deux OBJECTIFS sont identifiés :

Réaliser des **inventaires thématiques**



AXE 3

Mobiliser les citoyens sur la poursuite des inventaires participatifs



Axe 4 = FAIRE DECOUVRIR en diffusant les connaissances

Communication

Trois OBJECTIFS sont identifiés :



Poursuivre les **animations** auprès du grand public

AXE 4

Développer **des outils pour les citoyens**



Valoriser, faire connaître et reconnaître les **bonnes pratiques** agricoles, citoyennes, communales ...



Axe 5 = ANIMER la stratégie

Gouvernance

Quatre OBJECTIFS sont identifiés :

Mobiliser des **financements**



Soutenir les **projets associatifs**

AXE 5

Mobiliser en **inter-services** au sein de la collectivité



Associer les **élus** et leur **rendre compte**



Stratégie Biodiversité

Les actions réalisées



AGIR pour un avenir durable :
protéger, gérer et restaurer la

Gestion et protection

Trames verte, bleue et noire

Financements pour la période 2024-2026

Objet :

Temps de travail

Conventions de mise en œuvre des actions avec les partenaires

Financeurs :

- Agence de l'eau dans le cadre du fonds vert : 68% - Attribué
- Région : 12% - En cours d'instruction

Trame bleue, les mares

Convention de coopération avec le CEN Occitanie Inventaire cartographique des mares

Actions 2025

- Recrutement d'un stagiaire en MASTER
- Analyse des continuités écologiques via Graphab (ciblées Pélobate cultripède/Triton marbré)
- Restauration de 3 mares

Perspectives 2026

- Restauration de 5 mares
- Création de 5 mares





Trame verte, les haies

Convention de partenariat avec Paysarbre

Cofinancement avec la région Occitanie du programme **Hérault'Haies**

Coût pour les planteurs : 3,05€ / ml de haie simple
5,05€ / ml de haie double

Avec l'aide financière de la CCVH → Reste à charge pour le planteur :

1,5€ / ml de haie simple
2,5€ / ml de haie double

Appel à plantation auprès des communes et des privés





Trame verte, les haies

4 mairies volontaires → 585 m linéaire

Montarnaud, Montpeyroux, Popian, Saint André de Sangonis

9 propriétaires volontaires → 1394 m linéaire

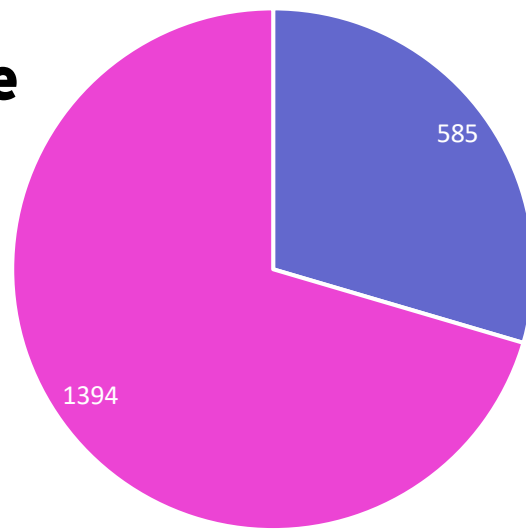
Aniane, Jonquières, Saint André de Sangonis, Saint Bauzille de la Sylve, Tressan

Total 2024 : 1979 mètres linéaire

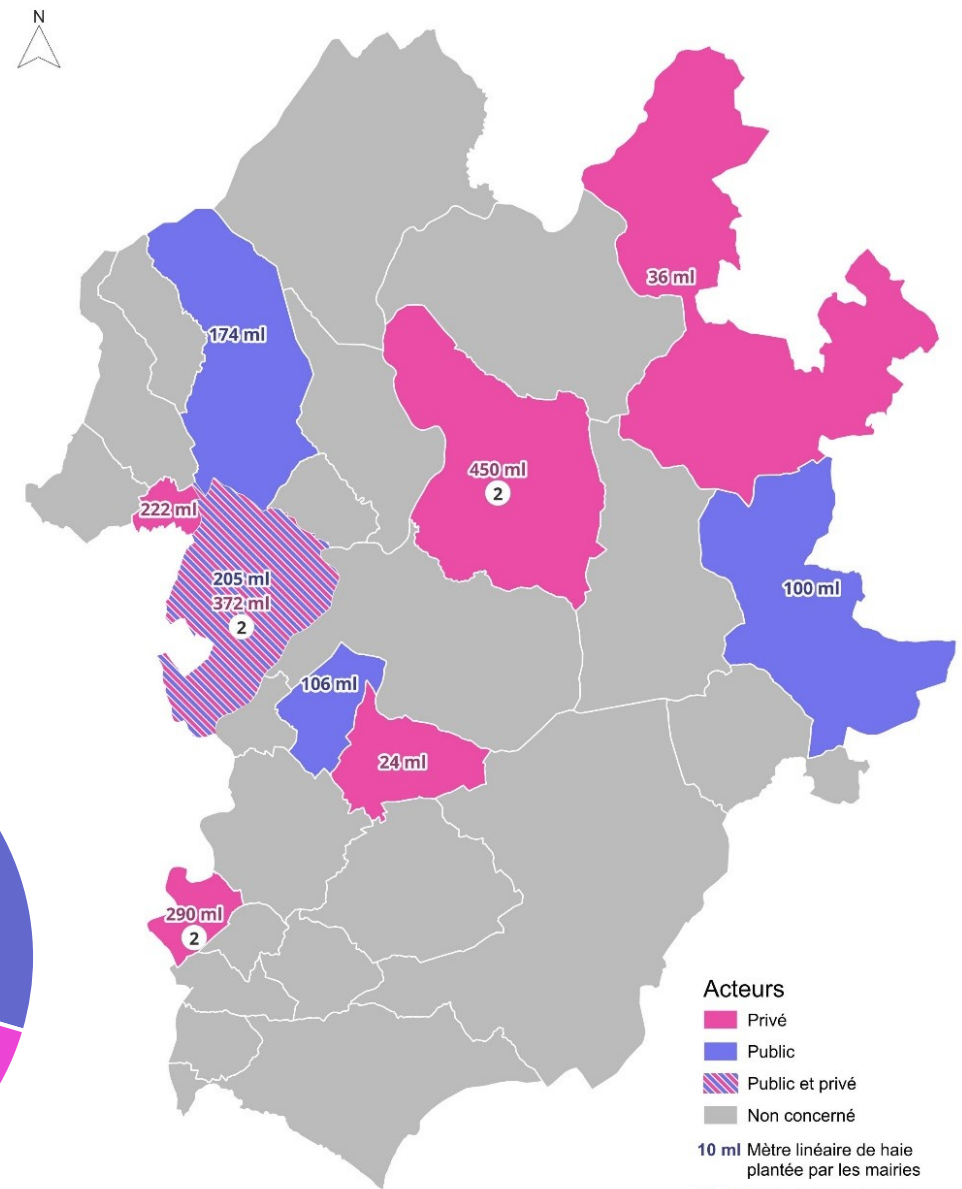
Perspectives 2025

2025 : 5 km

2026 : 7 km



■ Mairies ■ Privés



Acteurs

- Privé
- Public
- ▨ Public et privé
- Non concerné

10 ml Mètre linéaire de haie plantée par les mairies

10 ml Mètre linéaire de haie plantée par les privés

② Nombre de planteur

0 2,5 5 km

Trame noire

Perspectives 2025-2026

Trame noire

- Enquête auprès des communes pour actualiser l'état des lieux de l'ABC
- Analyse de l'étude Trame noire régionale
- Accompagnement technique des communes pour améliorer la trame noire locale

EN VALLÉE DE L'HÉRAULT, SUR 28 COMMUNES :



Vallée de l'Hérault - NPI





IMPLIQUER la population et les élus
autour d'un projet solidaire et
fédérateur

Sensibilisation

Les Aires Terrestres Educatives



Dans la continuité de l'Atlas de la Biodiversité

Proposition aux écoles d'intégrer le programme Aires Terrestres Educatives (ATE)

Sollicitation de toutes les écoles de la CCVH par Demain la Terre !

Objectif : Initier une gestion d'un espace naturel par les élèves

Financement CCVH :

10 séances d'animation par classe

- + Kit de matériel (loupes, jumelles, livres...)
- à toutes les classes qui participent à une ATE
- + 200€/ ATE pour la réalisation d'actions la 2^e année



Programme de sensibilisation Grand public



Porte à porte Biodiversité (Campagnan, Lagamas, Puechabon, Puilacher)

Sensibilisation collisions baies vitrées et sécurisation EHPAD de Saint-Bauzille-de-la-Sylve

Atelier de fabrication de nichoirs à l'Alternateur

Sensibilisation Biodiversité au jardin partagé du Pouget

Mon établissement est un refuge de biodiversité
à Saint-Saturnin-de-Lucian et Saint-Paul-et-Valmalle

Projet intergénérationnel EHPAD de Saint-Pargoire

Formation pompier prise en charge faune en détresse

Sensibilisation et diagnostic camping Gignac



Groupe Citoyen

Perspectives 2026

- Création d'un **groupe citoyen** pour réunir mensuellement les habitants de la vallée de l'Hérault
 - Chantiers participatifs (création de mares ou plantation de haies..)
 - Ateliers identification
 - Formations
 - ... au choix en fonction des participants





**FAIRE DECOUVRIR en diffusant les
connaissances**

Communication

Classeur d'activité Jeunesse



Objectif : Réalisation d'un classeur d'activité nature à destination des enfants (CE2-CM2)

Réalisation d'activités durant et hors temps scolaire

7 thématiques

Explore la nature

A la découverte des insectes dans le milieu naturel ou ton jardin

Créé avec la nature

Land art, je crée une œuvre éphémère avec des éléments naturels

Joue avec la nature

Cabane en branches et feuilles

Goûte la nature

Découverte des salades sauvages lors d'une animation

Collecte la nature

Premiers pas en botanique

Comprend la nature

Le cycle de reproduction des plantes à fleurs

Agis pour la nature

Petits aménagements pour les pollinisateurs sauvages



Fête de la Nature, un évènement national ...

Evènement national, avec label

Dates imposées nationalement : **mai 2026**

Des animations :

- Gratuites
- Ouvertes à tous
- Dans la nature

Organisée depuis 2010 sur le site du pont du Diable

Pilotage OTI puis CCVH, depuis 2021, avec le déploiement de l'ABC



Une fête transversale qui mobilise

Mobilisation des services de la CCVH :

- Grand Site / Espaces Naturels
- Communication
- Office de Tourisme
- Enfance/jeunesse
- APN
- Culture
- Lecture publique
- Ecole de musique
- GEMAPI
- Mobilité
- Espaces communautaires extérieur.
- Service Agri
- Moyens généraux
- Développement durable