

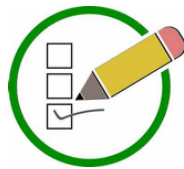
INFO data de la DREAL Occitanie

COLLABORATION DE LA DIVISION **STATISTIQUES** & DE LA DIVISION **SYSTÈME D'INFORMATION GÉOGRAPHIQUE**



Données et outils : une nouvelle page intranet à votre disposition pour vous guider dans leur utilisation

La DREAL dispose d'un riche patrimoine de données géographiques et statistiques. Pour faciliter leur recherche, leur exploitation et leur valorisation, plusieurs outils sont mis à votre disposition. Ils permettent notamment de produire des cartes, des atlas, des indicateurs ou des tableaux de bord adaptés à vos besoins.



Enquête sur nos outils



Depuis le 15 mai 2026, une enquête auprès des utilisateurs de nos outils PICTO'stat et PICTOccitanie a été lancée. Les résultats de cette enquête, devrait nous permettre d'améliorer la visibilité des 2 plate-formes trop souvent confondues et de les enrichir d'éventuelles données utiles aux utilisateurs. La Division statistiques et la Division Système d'information géographique vous remercie de votre participation ! La réalisation et l'exploitation des résultats ont été faits par Ibrahim SOUMAHORO, stagiaire 2e année B.U.T. Science des données (Carcassonne).



Les actualités Stats

Vient de paraître sur le site de la DREAL Occitanie

Suivi des indicateurs de la COP Occitanie...

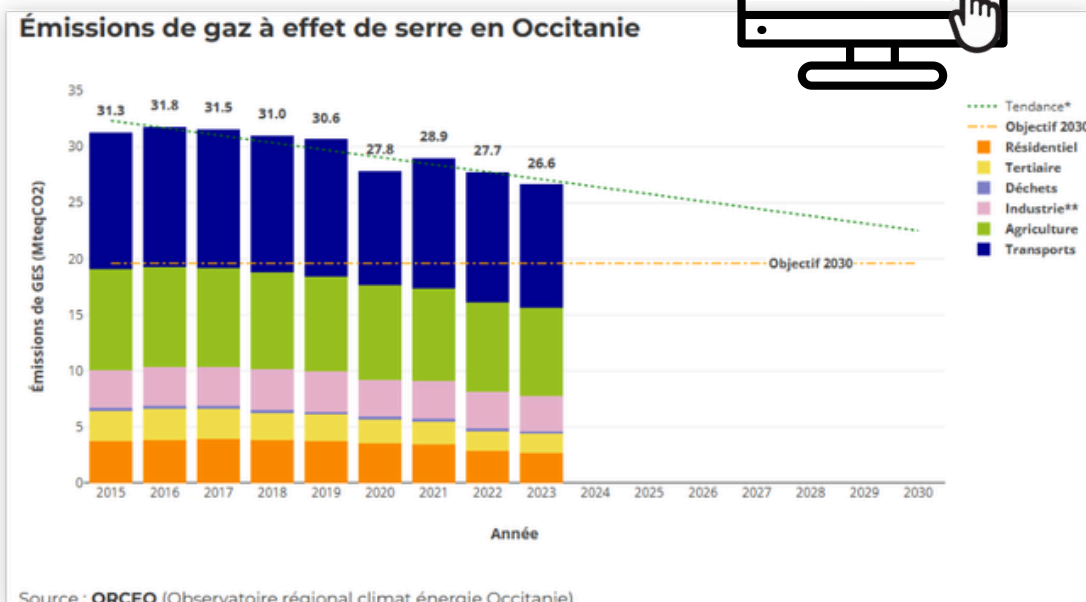
Pour accompagner la mise en œuvre de la planification écologique à toutes les échelles, le Président de la République a lancé, fin 2023, la territorialisation de la démarche au travers de conférences des parties (COP) régionales.

En Occitanie, la COP fixe des objectifs ambitieux et des actions à l'horizon 2030 pour réduire les émissions de gaz à effet de serre (GES) de 45% par rapport à 2019 et atteindre 19,6 Mt CO2 eq, préserver les ressources.

Elle est actualisée et complétée en 2026 pour renforcer la résilience des territoires face aux bouleversements climatiques déjà en cours par l'adaptation au changement climatique et assurer une transition écologique juste¹ déclinée en **5 grandes thématiques** (Leviers Climat 2030) :

- Mieux se déplacer,
- Mieux se loger,
- Mieux produire et consommer,
- Mieux se nourrir,
- Mieux préserver et valoriser les éco-systèmes.

Un site de suivi des indicateurs illustrant les objectifs de chaque leviers a été mis en place





Publications régionales



Publications trimestrielles - 4ème trimestre 2025

- La construction neuve de logements et de locaux (SITADEL)
- L'enquête sur la commercialisation des logements neufs (ECLN)



Édition 2026 des chiffres clés du logement en Occitanie

Publications nationales



Bilan et chiffres clés de l'énergie



Le bilan énergétique de la France vise à répondre à deux principales questions : Comment la France s'approvisionne-t-elle en énergie ? Qui consomme quoi ?...

Près de 60 % des surfaces bâties sont dédiées à l'habitat individuel





Logement - Habitat

- Données Ma PrimRenov - Millésime 2025 (Source : Anah)

Logements sociaux

- Parc de logements sociaux- millésime 2025 (Source : RPLS)
- Demandes de logements locatifs sociaux (Source:SNE)

Biodiversité

- Superficie des aires protégées- rajout donnée historique 2021
- Mise à jour des zonage Solidarité et Renouvellement Urbain (SRU)

Gestion des déchets

- Données Collecte 2023 (Source : Ordeco)



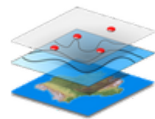
Actualités division statistiques et valorisation des données

Poste à pourvoir : vous êtes curieux, vous aimez manipuler les chiffres !

- Consultez la fiche de poste : Chargée d'études et de projets statistiques (le poste peut être localisé à Montpellier ou à Toulouse). Voir contact sur l'offre.

Départ

- Départ à la retraite de **Jean-Louis Julia**, adjoint à la division statistiques et arrivée de **Rémi Pépin** au 1^{er} septembre à la Cité administrative à Toulouse.



- **Données géographiques DREAL : Passage en base**

La DREAL modifie la gestion de ses données géographiques. Leur administration se fera dorénavant via une base de données. En début d'année, un recensement des agents DREAL utilisant ces services a été effectué auprès des services métiers. Le déploiement de l'accès à cette base est en cours. Pour les utilisateurs, cette évolution permettra de faciliter l'accès et l'utilisation de ces données.



- **Mise à disposition des données SINP**

iNPN

INVENTAIRE NATIONAL
DU PATRIMOINE NATUREL

Le système d'information de l'inventaire du patrimoine naturel (SINP) est un dispositif partenarial recensant les observations de terrain faites sur les différentes espèces. Les connaissances ainsi partagées doivent notamment permettre l'élaboration et le suivi des politiques publiques.

La DREAL est en charge de la mise à disposition de ces données aux agents habilités des services de l'État (police de l'environnement). Cela est fait via l'outil Cartonat sur la plateforme PictOccitanie ([Plus d'informations](#)).

- **Webinaire AVERSE 2026**

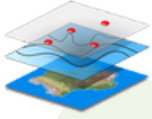
Créé dans le cadre du retour d'expérience « sécheresse » de l'été 2022, AVERSE est un projet piloté par la DREAL Occitanie.

L'outil, destiné aux services de l'État, a pour objectif de faciliter le suivi des débits des cours d'eau et des réserves mobilisables pour le soutien d'étiage sur le bassin Adour-Garonne. Dans le cadre de la préparation de la saison d'étiage 2026, un webinaire animé par la DREAL (direction écologie et division SIG) a réuni, le 9 juin, une trentaine d'agents des DDT-M, DRAAF, DREAL AURA, Nouvelle-Aquitaine et agence de l'eau Adour-Garonne pour présenter l'outil, ses fonctionnalités, les données et représentations graphiques disponibles, ainsi que les suites envisagées pour ce projet ([Plus d'informations](#)).

- **Les carrières numérisées au périmètre de l'installation**



La division SIG a enrichi la qualité de la donnée qu'elle met à disposition sur les carrières de la région en réalisant la numérisation des emprises. Les périmètres sont actualisés au fil de l'eau ([voir la métadonnée](#)).



Données géographiques actualisées dans PICTOccitanie

Risques chroniques

- Installations classées pour la protection de l'environnement (ICPE) en fonctionnement en Occitanie
- Tours aéroréfrigérantes (TAR) en Occitanie

Sol - Sous-sol Éoliennes

- Carrières en fonctionnement
- Autorisations éoliennes en Occitanie
- Postes de livraison éolien en Occitanie
- Mâts éoliens en Occitanie
- Parcs éoliens en Occitanie

Prévention des risques naturels

- Programmes d'Actions de Prévention des Inondations (PAPI)

Biodiversité

- Arrêtés de Protection de Biotope en Occitanie
- PNA Outarde DV élargi en Occitanie
- PNA Outarde DV restreint (enquête nationale) en Occitanie
- Mesures compensatoires - Démarche ERC en Occitanie
- Arrêté de Protection d'Habitat Naturel en Occitanie

Milieux marins et côtiers

- Cantonnement de pêche
- Ouvrages statiques littoraux

Habitat - Construction

- Zonages A/B/C applicables à certaines aides au logement
- Déléataires à la pierre

Sites et paysages

- Sites classés ou inscrits en Occitanie
- Grands Sites de France et Projets Grands Sites en Occitanie
- Plans de paysage en Occitanie

Urbanisme et territoires

- Composition communale des ECPI à fiscalité propre en Occitanie
- Établissements Publics de Coopération Intercommunale à fiscalité propre en Occitanie

