





-  zone de répartition des eaux superficielles
-  zone de répartition des eaux souterraines
-  Organisme Unique de Gestion Collective (OUGC)
-  limite bassin versant hydrographique

⊙ préfecture  
□ limite départementale

Sources :  
ZRE (2016) sur BAG : AEAG \ ZRE (2021) sur BRM : AERM  
Périmètres des OUGC : Dreal Occitanie-DE-DEMA

0 25 50 km  
ESPAGNE

Méditerranée