



Projet de liaison viaire sur la commune de Jonquières-Saint-Vincent




Juillet 2016




Localisation de la zone d'étude



 Projet de liaison viaire

 Zone d'étude



Maître d'ouvrage : Mairie de Jonquières-Saint-Vincent

Réalisation : CBE

Source : Bing aerial



Vue P1

Vue du débouché de la future voie de liaison sur le Chemin des Mas : la voie aboutira au droit du passage aujourd'hui masqué par une clôture plastique.

Perception très limitée par le bâti et le mur de clôture longeant le Chemin du Four de Cadran



Vue P2

Vue depuis le Chemin du Pauvre Ménage au Sud ; perception du secteur de projet masquée par la haie continue de Lauriers plantée le long du Chemin



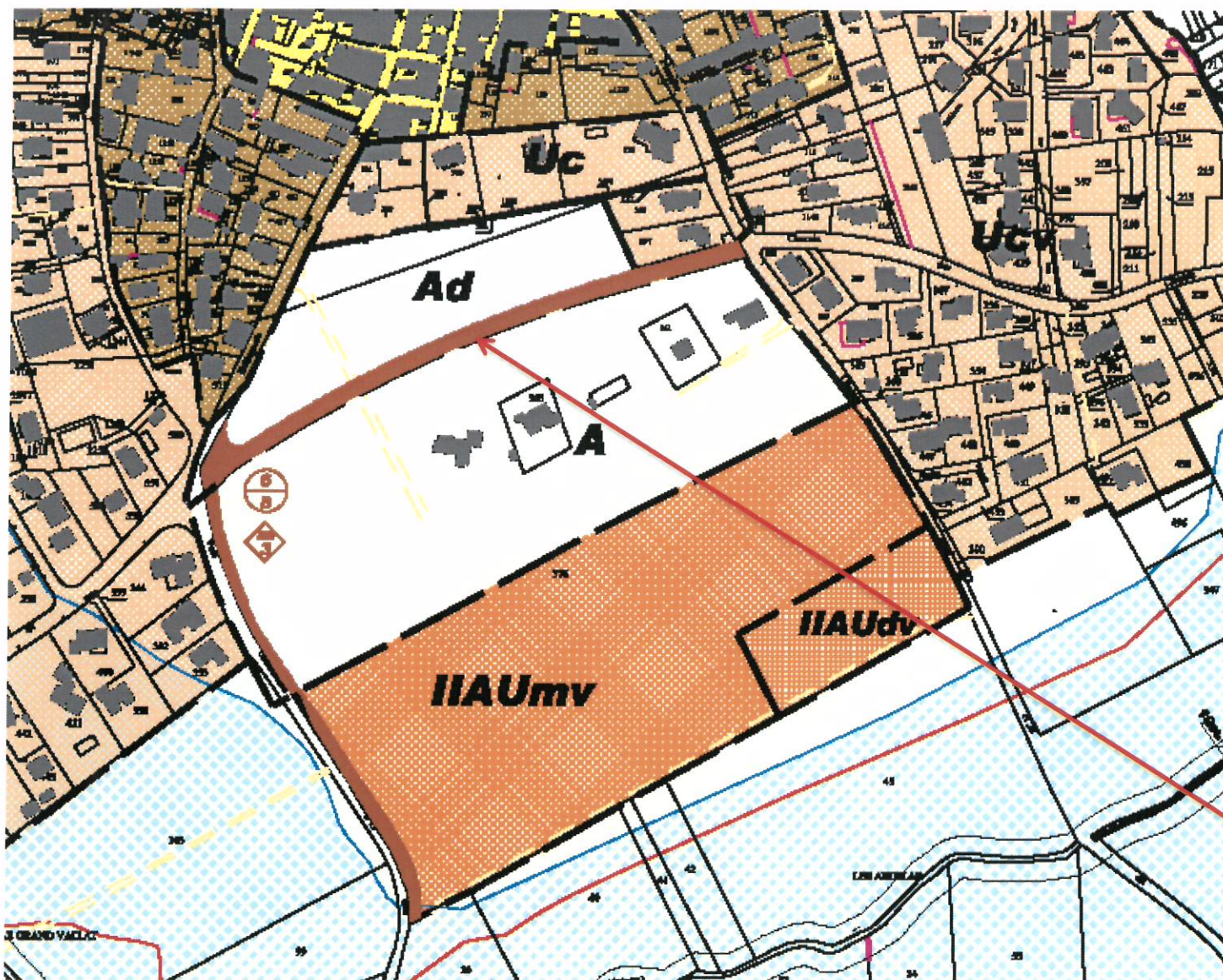
Vue P3 :

Vue du débouché de la future voie de liaison sur la Route de Bellegarde au niveau du carrefour avec le chemin de Pauvre Ménage.



Vue P4 :

Vue du secteur de projet depuis l'intérieur de la parcelle AS 171



Tracé de la voie de liaison projetée d'ores et déjà inscrite en emplacement réservé au PLU (ER n°3)

ANNEXE 5 – Extrait du PLU sur le secteur de projet

PLU approuvé le 28/09/2007 – Révision simplifiée n°2 approuvée le 23/02/2012

LEGENDE Emplacements Réservés

N°	Contenu	Bénéficiaire	Surface
1	Extension Mairie	Commune	120 m ²
2	Voie communale	Commune	3329 m ²
3	Voie communale	Commune	4543 m ²
4	Voie communale	Commune	213 m ²
5	Voie Communale	Commune	6000 m ²
6	Contournement	Département	228100 m ²



Projet de liaison viaire sur la commune de Jonquières-Saint-Vincent

Localisation du projet dans son contexte géographique



Juillet 2016



Région Languedoc-Roussillon

- ★ Localisation du projet
- == Voies ferrées
- Principaux axes routiers

0 500 1000 m



Maître d'ouvrage : Mairie de Jonquières-Saint-Vincent
Réalisation : CBE
Source : Bing aerial, DREAL