PLAN de SITUATION 1/25000e

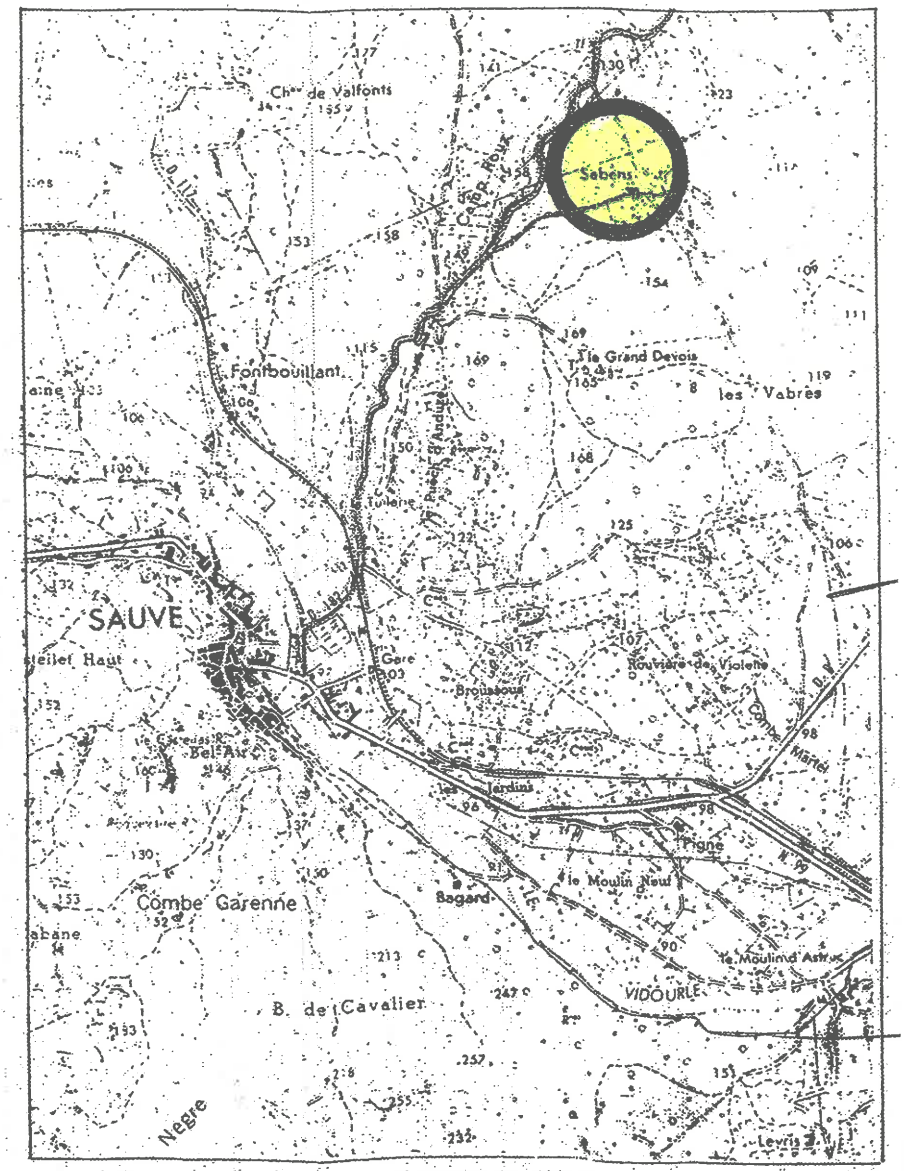

Vue 1 Lointaine
VUE 1
26
48
47
Chemin
Mas de SEBEN
140 M
BORNE INCENDIE
VUE 2
Vue 2 Proche
AP. 22
route
départementale
PROJET
PLAN 1/2000e

Utilisateur : aboussuge Carte : Cadastre 2015 Majic 2015 Système de coordonnées : Lambert 93 Outil : pan Curseur : (775374.16, 6318830.57)

APPLICATION FENÊTRES CARTES COMPARAISON CADASTRE RAPPORTS DESSIN

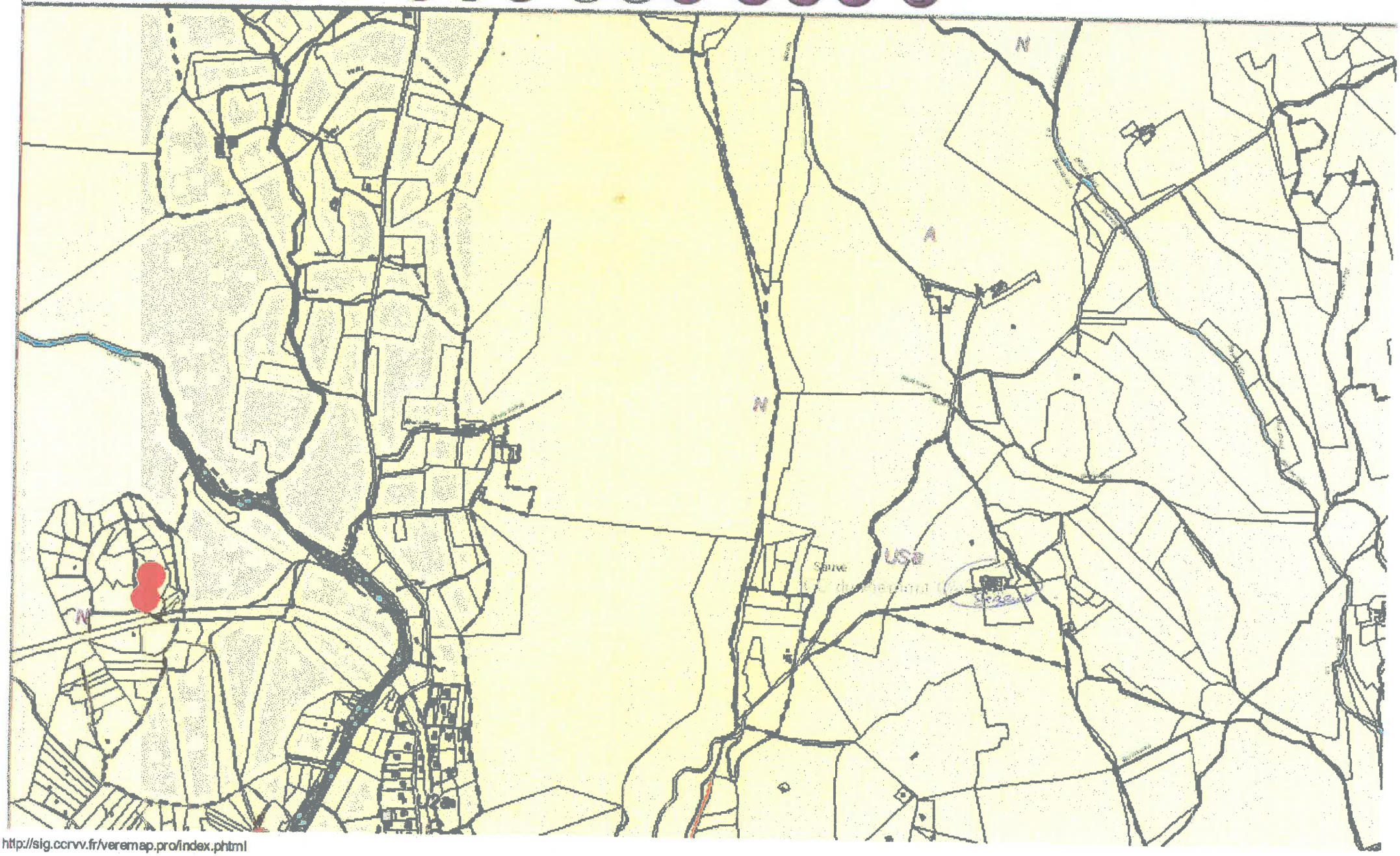

Camping tentes projetée

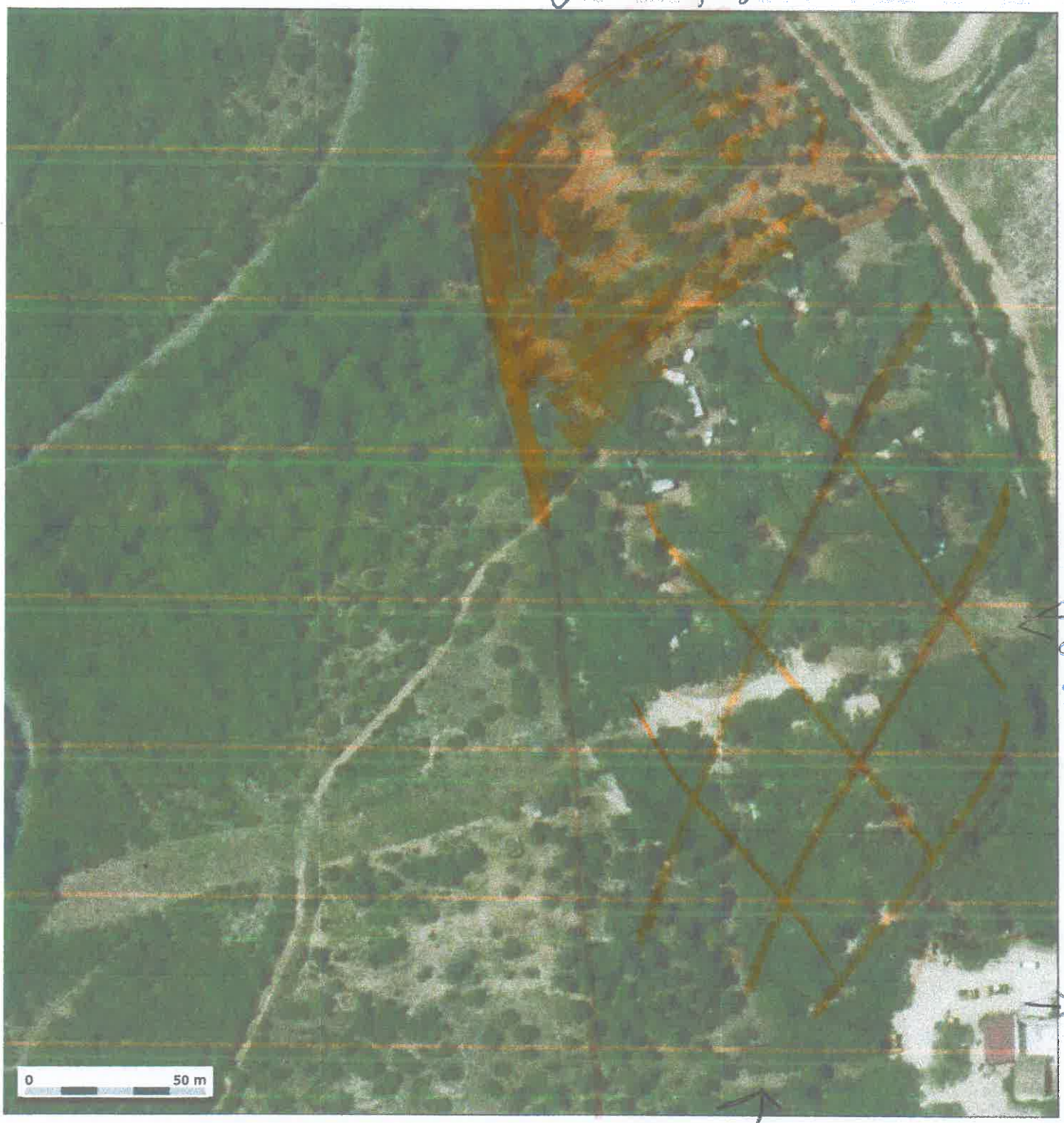

Camping depuis 1983

Pas de Sesens

© IGN 2016 - www.geoportail.gouv.fr/mentions-legales

Longitude : 3° 57' 50.5" E
Latitude : 43° 57' 23.3" N

Camping

Vue du Camping Existant

tente

Utilisateur : aboussuge Carte : Cadastre 2015 Majic 2015 Système de coordonnées : Lambert 93 Outil : pan Curseur : (777015.29, 6317966.23)
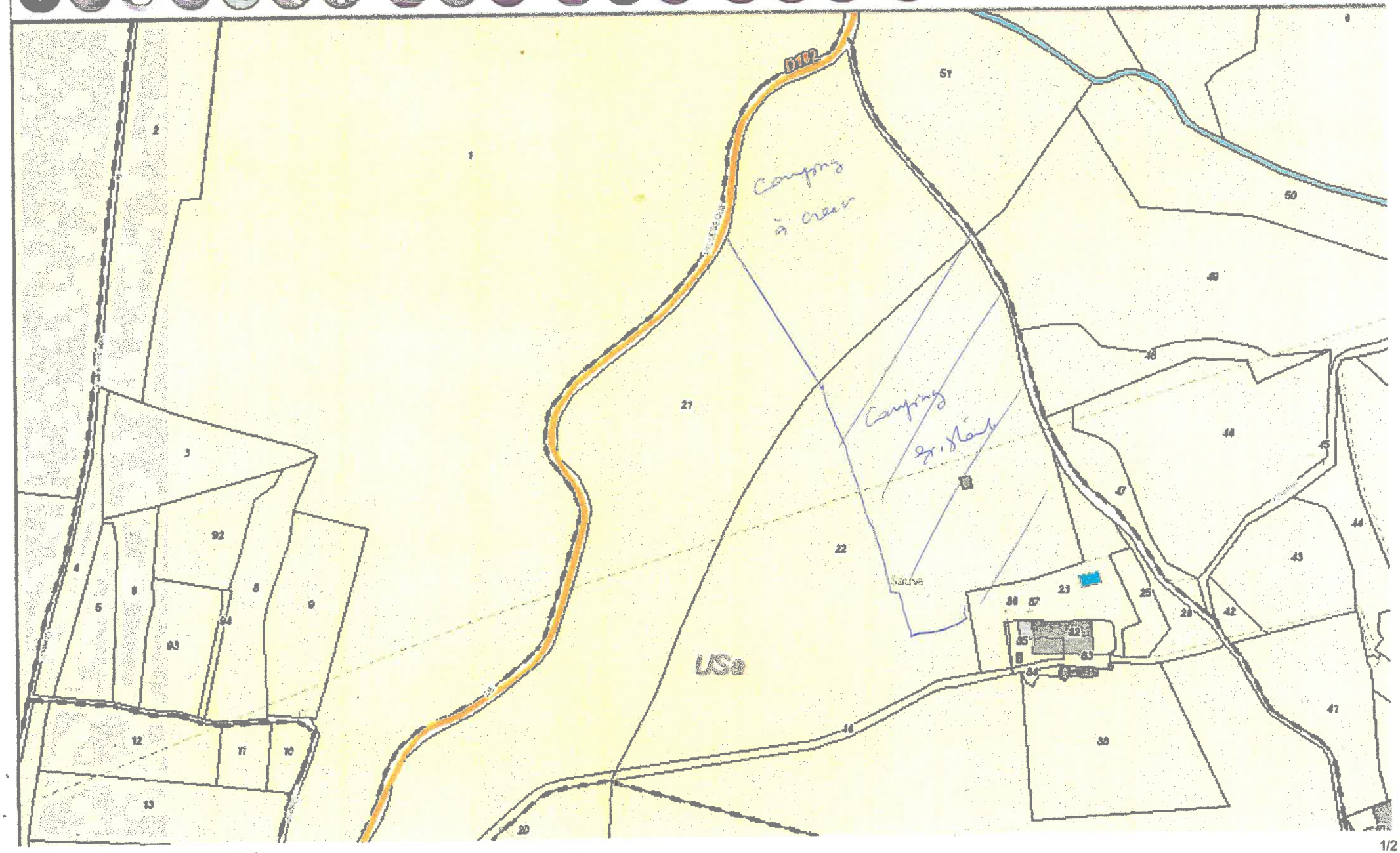
APPLICATION FENÊTRES CARTES COMPARAISON CADASTRE RAPPORTS DESSIN