







-  zone de répartition des eaux superficielles
-  Organisme Unique de Gestion Collective (OUGC)
-  préfecture
-  limite de bassin versant hydrographique
-  limite régionale
-  limite départementale

Hors Occitanie, seules les données du bassin Adour-Garonne sont représentées.

Sources : ZRE (2016) sur BAG, AEAG — ZRE (2021) sur BRM, AERM — Périmètres des OUGC, DREAL Occitanie/DE/DEMA

