














Carte 4: Cartographie des biocénoses benthiques de la Plagette



 Zone d'échantillonnage

Légende:

- | | |
|---|--|
|  petits éboulis peu profonds |  herbiers de posidonies |
|  petits fonds rocheux |  graviers |
|  dalles |  canyon |
|  éboulis |  surplombs |
|  sables fins |  failles |
|  graviers de tufs |  tombants |
|  roches émergées | |



Site Natura 2000 Posidonies du Cap d'Agde

FR 910 1414